CENSUS 1981

क्रम/SERIES-22

उत्तर प्रदेश

UTTAR
PRADESH

भाग XIII - ब

प्राथमिक जनगणना सार

Part XIII - B

PRIMARY CENSUS ABSTRACT

जिला

हमीरपुर

DISTRICT
HAMIRPUR

जिला
जनगणना
हस्तपुस्तिका

DISTRICT
CENSUS
HAND BOOK

रवीन्द्र गुप्त
भारतीय प्रशासनिक सेवा
निदेशक, जनगणना परिचालन,
उत्तर प्रदेश ।

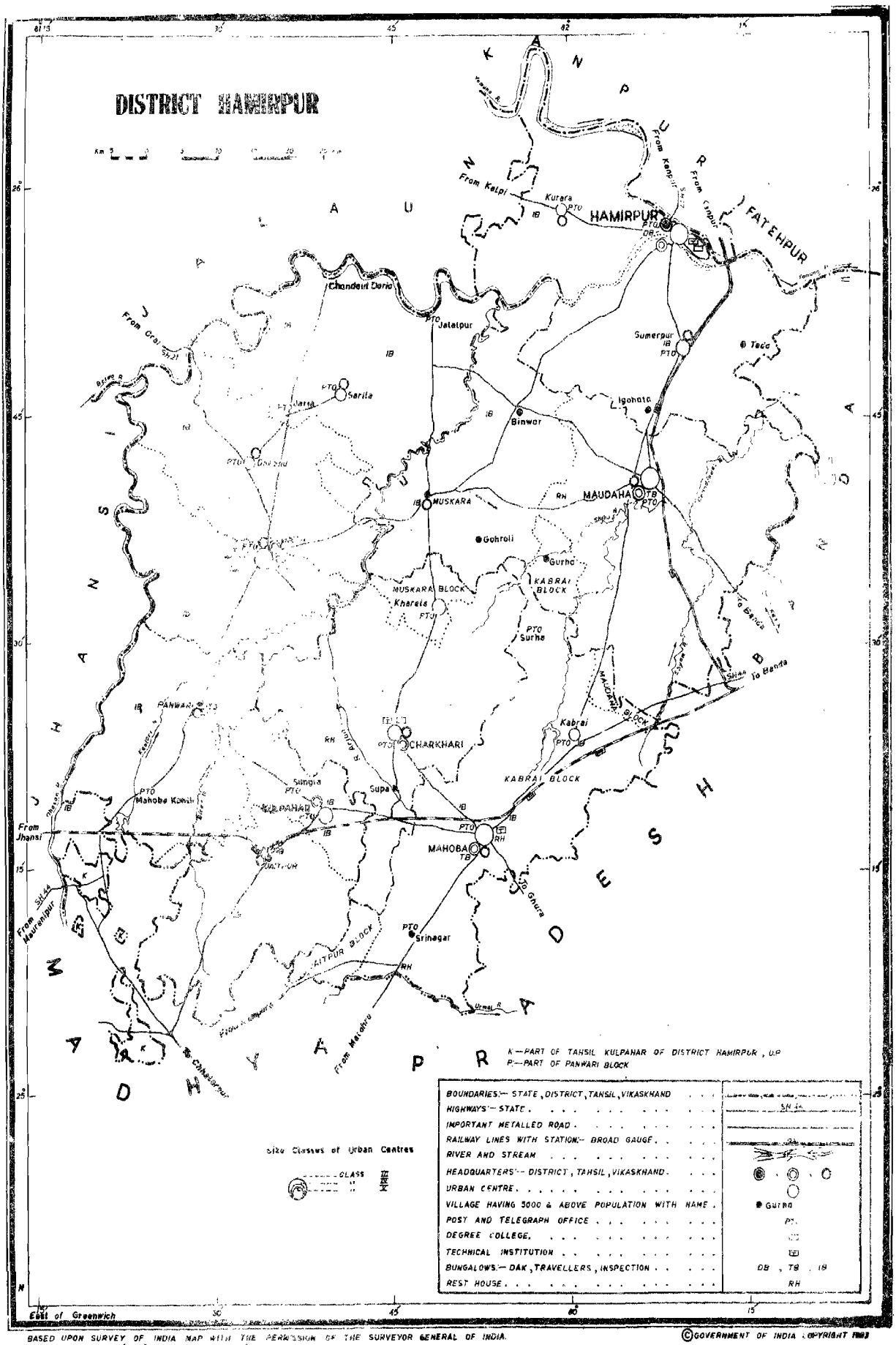

BASED UPON SURVEY OF INDIA MAP WITH THE PERMISSION OF THE SURVEYOR GENERAL OF INDIA.
©GOVERNMENT OF INDIA COPYRIGHT 1983
P.S.U.P.(Re.)3JANGANANA/581-12-12-83-1550.

विषय सूची

			पृष्ठ
1.	प्रस्तावना	....	i
2.	प्राक्कथन	....	v
3.	जिले का मानचित्र		
4.	महत्वपूर्ण आँकड़े	....	ix
5.	जिला जनगणना हस्तपुस्तिका का परिचय	....	xiii
6.	विश्लेषणात्मक टिप्पणी (अँग्रेजी में)	....	1
7.	जिला प्राथमिक जनगणना सार-सामान्य जनसंख्या	....	10
8.	अनुसूचित जातियों के लिए जिला प्राथमिक जनगणना सार	....	18
9.	अनुसूचित जन-जातियों के लिए प्राथमिक जनगणना सार	....	26
10.	ग्रामीण/नगरीय प्राथमिक जनगणना सार (तहसीलों के ग्रामों/टाउन के वार्ड के अनुसार)		
	1. **हमीरपुर तहसील**		
	(i) तहसील मानचित्र		
	(ii) ग्रामों की वर्णानुक्रम सूची	....	32
	(iii) ग्रामीण प्राथमिक जनगणना सार	....	36
	(iv) नगरीय प्राथमिक जनगणना सार परिशिष्ट सहित	....	50
	2. **राठ तहसील**		
	(i) तहसील मानचित्र		
	(ii) ग्रामों की वर्णानुक्रम सूची	....	62
	(iii) ग्रामीण प्राथमिक जनगणना सार	....	68
	(iv) नगरीय प्राथमिक जनगणना सार परिशिष्ट सहित	....	88
	3. **कुलपहाड़ तहसील**		
	(i) तहसील मानचित्र		
	(ii) ग्रामों की वर्णानुक्रम सूची	....	100
	(iii) ग्रामीण प्राथमिक जनगणना सार	....	106
	(iv) नगरीय प्राथमिक जनगणना सार परिशिष्ट सहित	....	126
	4. **चरखारी तहसील**		
	(i) तहसील मानचित्र		
	(ii) ग्रामों की वर्णानुक्रम सूची	....	130
	(iii) ग्रामीण प्राथमिक जनगणना सार	....	134
	(iv) नगरीय प्राथमिक जनगणना सार परिशिष्ट सहित	....	144

5. **मौदहा तहसील**

(i) तहसील मानचित्र
(ii) ग्रामों की वर्णानुक्रम सूची 152
(iii) ग्रामीण प्राथमिक जनगणना सार 156
(iv) नगरीय प्राथमिक जनगणना सार परिशिष्ट सहित 172

6. **महोबा तहसील**

(i) तहसील मानचित्र
(ii) ग्रामों की वर्णानुक्रम सूची 178
(iii) ग्रामीण प्राथमिक जनगणना सार 182
(iv) नगरीय प्राथमिक जनगणना सार परिशिष्ट सहित 192

CONTENTS

		Page No.
1. Foreword	...	iii
2. Preface	...	vii
3. Map of the district		
4. Important Statistics	...	ix
5. Introduction of District Census Handbook	...	xvii
6. Analytical Notes	...	1
7. District Primary Census Abstract—General population	...	10
8. District Primary Census Abstract for Scheduled Castes	...	18
9. District Primary Census Abstract for Scheduled Tribes	...	26
10. Rural/Urban Primary Census Abstract (by villages of a tahsil/ward of a town)		
1. Hamirpur Tahsil		
(i) Tahsil Map		
(ii) Alphabetical List of villages	...	34
(iii) Rural Primary Census Abstract	...	36
(iv) Urban Primary Census Abstract with appendix	...	50
2. Rath Tahsil		
(i) Tahsil Map		
(ii) Alphabetical List of villages	...	65
(iii) Rural Primary Census Abstract	...	68
(iv) Urban Primary Census Abstract with appendix	...	88
3. Kulpahar Tahsil		
(i) Tahsil Map		
(ii) Alphabetical List of villages	...	103
(iii) Rural Primary Census Abstract	...	106
(iv) Urban Primary Census Abstract with appendix	...	126
4. Charkhari Tahsil		
(i) Tahsil Map		
(ii) Alphabetical List of villages	...	132
(iii) Rural Primary Census Abstract	...	134
(iv) Urban Primary Census Abstract with appendix	...	144

5. Maudaha Tahsil

(i) Tahsil Map

(ii) Alphabetical List of villages ... 154

(iii) Rural Primary Census Abstract ... 156

(iv) Urban Primary Census Abstract with Appendix ... 172

6. Mahoba Tahsil

(i) Tahsil Map

(ii) Alphabetical List of villages ... 180

(iii) Rural Primary Census Abstract ... 182

(iv) Urban Primary Census Abstract with Appendix ... 192

प्र स्ता व ना

राज्य सरकारों की ओर से जनगणना संगठन द्वारा संकलित जिला जनगणना हस्तपुस्तिका, जनगणना का एक अत्यन्त महत्वपूर्ण प्रकाशन है। जिला जनगणना हस्तपुस्तिका का उपयोग योजनाकारकों, प्रशासकों, विद्वानों तथा शोधकर्ताओं के द्वारा बराबर किया जाता है। निर्वाचन क्षेत्रों के निर्धारण, स्थानीय तथा क्षेत्रीय योजनाओं के बनाने तथा जिला प्रशासन में इसका विशेष महत्व है। जिला जनगणना हस्तपुस्तिका एकमात्र ऐसा प्रकाशन है जो कि प्राथमिक जनगणना सार के आँकड़े, ग्रामीण क्षेत्रों के ग्राम स्तर पर तथा नगर क्षेत्र के वार्ड अनुसार प्रस्तुत करता है। ग्रामों एवं नगरों में उपलब्ध सुविधाओं सम्बन्धी आँकड़े आदि भी इसमें प्रस्तुत किये गए हैं।

जिला जनगणना हस्तपुस्तिका शृंखला का प्रारम्भ 1951 की जनगणना में हुआ। इसमें जिले के प्रत्येक ग्राम और नगर के लिए प्राथमिक जनगणना सार तथा जनगणना की प्रमुख सारणियां प्रकाशित की गईं थीं। 1961 की जनगणना में जिला जनगणना हस्तपुस्तिका का क्षेत्र विस्तृत कर दिया गया तथा जिले का विवरणात्मक लेख प्रशासनिक आँकड़े, जनगणना सारणियां तथा ग्राम एवं नगर निदेशिका जिनमें प्राथमिक जनगणना सार भी था, प्रकाशित किये गये। 1971 में जिला जनगणना हस्तपुस्तिका शृंखला तीन भागों में निकालना तय किया गया।

भाग "अ" में ग्राम एवं नगर निदेशिका, भाग "ब" में ग्राम एवं नगर प्राथमिक जनगणना सार तथा भाग "स" में विश्लेषणात्मक लेख, प्रशासनिक आँकड़े, जिला जनगणना सारणियां एवं ग्राम सुविधाओं और प्राथमिक जनगणना सार पर आधारित कुछ विश्लेषणात्मक सारणियां रखी गयी। यद्यपि कुछ राज्यों में भाग "स" को जिला जनगणना सारणियों तक ही सीमित रखा गया। कुछ अन्य राज्यों में संकलन एवं मुद्रण में विलम्ब होने के कारण इसे छापा नहीं गया।

1981 की जिला जनगणना हस्तपुस्तिका शृंखला की रूपरेखा तैयार करते समय ग्राम व नगर निदेशिका के प्रारूपों को पुनः संरचित करते हुये कुछ नई सूचनाओं का समावेश करने का प्रयत्न किया गया है। साथ ही साथ 1971 के आंकड़ों से तुलना बनी रहे इसका भी ध्यान रखा गया है। विद्युत आपूर्ति को छोड़कर अन्य सभी सुविधाएं ग्राम निदेशिका में इस अनुदेश के साथ प्रस्तुत की गई हैं कि यदि कोई सुविधा संदर्भित ग्राम में उपलब्ध नहीं है तो निकटतम स्थान की दूरी जहाँ यह सुविधा उपलब्ध है दर्शा दी जाय। ग्राम निदेशिका के परिवर्द्धित प्रारूप में विशेषकर अवस्थापना सुविधाओं एवं भूमि उपयोग से सम्बन्धित जो विस्तृत आंकड़े समाविष्ट किए गए हैं उनसे ग्रामीण क्षेत्रों में सूक्ष्म नियोजन की आवश्यकताओं की विशिष्ट पूर्ति की अपेक्षा है। यह केवल स्थानीय नियोजन में ही सहायक नहीं होगी बल्कि वस्तुओं एवं सेवाओं की आपूर्ति में और विकास में क्षेत्रीय असन्तुलन को कम करने में भी सहायक होगी।

संशोधित न्यूनतम आवश्यकता कार्यक्रम के लिए आँकड़ों की कुछ पूर्ति के उद्देश्य से कुछ नयी सूचनाओं का समावेश किया गया है। प्रौढ़ शिक्षा केन्द्र, प्राथमिक स्वास्थ्य उपकेन्द्र तथा सामुदायिक कार्यकर्ताओं पर सूचनायें इसी उद्देश्य से दी गई हैं। ग्राम के लिए सम्पर्क मार्ग की नई सूचना से उन ग्रामों का पता चलेगा जिन तक पहुँचना दुर्लभ है। सुविधाओं से लाभान्वित जनसंख्या एवं परिवार संख्या अनुपात देखने के लिए एक नया स्तम्भ "कुल जनसंख्या एवं परिवारों की संख्या" दिया गया है। इसी सन्दर्भ में दो परिशिष्ट जोड़े गए हैं जिनमें अनुसूचित जाति तथा जनजाति का कुल जनसंख्या से अनुपात के अनुसार ग्रामों को तथा वे ग्राम जहां कोई भी सुविधा उपलब्ध नहीं है को सूचीबद्ध किया गया है।

न्यूनतम आवश्यकता कार्यक्रम की आवश्यकताओं की पूर्ति के लिए नगर निदेशिका के प्रारूप में भी संशोधन करके कुछ नये मदों पर सूचना उपलब्ध करायी गयी है। इस लक्ष्य को ध्यान में रखकर प्रथम एवं द्वितीय श्रेणी के नगरों के लिए मलिन बस्तियों में उपलब्ध सुविधाओं (विवरण IV A) का एक नया विवरण दिया गया है। यह अपेक्षा की जाती है कि मलिन बस्तियों के सुधार के लिए कार्यक्रम बनाने में इससे नियोजकों को सहायता मिलेगी।

विवरण IV में अन्य सुविधाओं की तुलना में अनुसूचित जाति/जनजाति की जनसंख्या तथा विवरण V में शैक्षिक सुविधाओं के अन्तर्गत प्रौढ़ शिक्षा कक्षायें/केन्द्र अन्य सूचनाओं के साथ इसी आशय से दी गई है। नगरीय क्षेत्र में सुविधाओं की आधारिक संरचना का अच्छा विश्लेषण नगरों की श्रेणी को ध्यान में रखकर किया जा सकता है। इसलिए हर विवरण में नगर की श्रेणी इंगित की जा रही है। कुछ विवरणों में नगर प्रशासन की प्रास्थिति तथा जनसंख्या के नये स्तम्भों को इसी उद्देश्य की पूर्ति के लिए सम्मिलित किया गया है।

प्राथमिक जनगणना सार का प्रारूप 1981 की जनगणना की व्यक्तिगत पर्ची में आर्थिक एवं अन्य प्रश्नों में परिवर्तन को ध्यान में रखकर बनाया गया है।

प्रकाशन में विलम्ब न होने के उद्देश्य से 1981 की जिला जनगणना हस्तपुस्तिका को इस प्रकार से बनाया गया है कि भाग "अ" खण्ड में ग्राम एवं नगर निदेशिका दी जाय और भाग "ब" में नगर/तहसील स्तर पर अनुसूचित जाति/अनुसूचित जनजाति के प्राथमिक जनगणना सार के साथ-साथ ग्राम तथा नगर प्राथमिक जनगणना सार दिया जाय।

जिला जनगणना हस्तपुस्तिका के प्रारम्भ में अवस्थापना सुविधाओं में प्राथमिक जनगणना सार तथा गैर-जनगणना आँकड़ों पर तैयार इनसेट तालिका की सहायता से लिखित विश्लेषणात्मक लेख को देकर इसकी उपयोगिता को बढ़ाने का प्रयास किया गया है। प्रकाशन की उपयोगिता को बढ़ाने के लिए सीमायें तथा अन्य महत्वपूर्ण विशेषताओं को प्रदर्शित करते हुये जिला तथा तहसील के मानचित्रों को उचित स्थान पर दिया गया है।

यह प्रकाशन राज्य सरकार और जनगणना संगठन का संयुक्त प्रयास है। श्री रवीन्द्र गुप्त, निदेशक जनगणना परिचालन, उत्तर प्रदेश के निर्देशन में आंकड़ों का एकीकरण एवं संकलन किया गया है। जिसमें मुद्रण व्यय को राज्य सरकार ने वहन किया है। इस प्रकाशन की पररचना, रूपांकन एवं समन्वय का कार्य मेरे कार्यालय के डा० एन० जी० नाग, उप महारजिस्ट्रार (सामाजिक अध्ययन) ने किया। डा० बी० के० राय, उप महारजिस्ट्रार (मानचित्र) ने मानचित्रों को तैयार करने में तकनीकी मार्ग दर्शन दिया है। जनगणना निदेशालयों से प्राप्त आँकड़ों की जांच श्री एम० एम० दुआ, वरिष्ठ अनुसंधान अधिकारी ने की है। मैं उन सभी के प्रति आभार व्यक्त करता हूं जिन्होंने इस परियोजना में अपना योगदान दिया है।

पी० पद्मनाभ
भारत के महारजिस्ट्रार

नई दिल्ली
26 अप्रैल, 1982

FOREWORD

The District Census Handbook (DCH), compiled by the Census Organization on behalf of the State Government is one of the most valuable products of the Census. The DCH is constantly referred to by planners, administrators, academicians and researchers. It is *inter alia* used for delimitation of constituencies, formulation of local level and regional plans and as an aid to district administration. The district census handbook is the only publication which provides Primary Census Abstract (PCA) data upto village level for the rural areas ward-wise for each city or town. It also provides data on infrastructure and amenities in villages and towns, etc.

The district census handbook series was initiated during the 1951 Census. It contained important census tables and PCA for each village and town of the district. During 1961 Census the scope of the DCH was enlarged and it contained a descriptive account of the district, administrative statistics, census tables and a village and town directory, including PCA. The 1971 DCH series was planned in three parts. Part—A related to village and town directory, Part—B to village and town PCA and Part—C comprised analytical report, administrative statistics, district census tables and certain analytical tables based on PCA and amenity data in respect of villages. However, in some states it was confined to district census tables and in a few cases altogether given up due to delay in compilation and printing.

While designing the format of 1981 DCH series some new features along with the restructuring of the formats of village and town directory have been attempted. At the same time, comparability with the 1971 data has also been kept in view. All the amenities except power supply in the village have been brought together in the village directory with the instruction that in case an amenity is not available in the referrent village the distance in broad ranges from the nearest place where the amenity is available may be given. The restructuring of the format of the village directory and incorporating more exhaustive data on infrastructure aspect particularly in relation to amenities and land-use pattern is expected to further meet the need of micro level planning for rural areas. It is expected to help not only in local area planning but regulating the provision of goods and services as well as to minimise the regional imbalances in the process of development. A few new items of information have also been introduced to meet some of the requirements of the Revised Minimum Needs Programme. Such new items of information as adult literacy centres primary health subcentres, and community health workers in the village have been introduced in the village directory with this objective in mind. The new item on approach to the village is to have an idea about the villages in the district which are inaccessible. A new column, "total population and number of households" has been introduced to examine the correlation of the amenities with the population and number of households they serve. Addition of two more appendices listing the villages where no amenities are available and according to the proportion of scheduled caste and scheduled tribes population to the total population has also been made with this view in mind.

The formats of the town directory have also been modified to meet the requirements of the Minimum Needs Programme by providing information on a few new items. A new statement on civic and other amenities in Class-I and Class-II towns (Statement IV-A) has been introduced with this objective in mind. It is expected that this will help the planners to chalk out programmes on provision of civic amenities for the improvement of slums. The columns on Scheduled Castes and Scheduled Tribes population in statement IV relating to

civic and other amenities and adult literacy classes/centres under educational facilities in statement V are also added *inter alia* with this view. A significant addition is class of town in all the seven statements of the town directory. The infrastructure of amenities in urban areas of the country can be best analysed by taking the class of towns into consideration. The addition of the columns on civic administration status and population in a few statements also serves this purpose.

The format of the primary census abstract for the villages and towns has been formulated in the light of changes in the economic and other questions canvassed through the individual slip of 1981 Census.

In order to avoid delay in publication of 1981 DCH series it has been so designed that Part—A of the volume contains village and town directory and Part—B, the PCA of villages and towns including the Scheduled Castes and Scheduled Tribes PCA upto Tahsil/Town levels. At the beginning of the DCH a detailed analytical note supported by a number of inset tables based on PCA and non-census data in relation to the infrastructure has been introduced to enhance its value. The District and Tahsil/Police Station/CD Block etc. level maps depicting the boundaries and other important features have been inserted at appropriate places, to further enhance the value of the publication.

This publication is a joint venture of the State Government and the Census Organization. The data have been collected and compiled in the State under the direction of Sri Ravindra Gupta, the Director of Census Operation, U. P. on behalf of the State Government which has borne the cost of printing. The task of planning, designing and co-ordination of this publication was carried out by Dr. N. G. Nag, Deputy Registrar General (Social Studies) of my office. Dr. B. K. Roy, Deputy Registrar General (Map) provided the technical guidance in the preparation of the maps. Data received from Census Directorates have been scrutinised in the Social Studies Division at the headquarters under the guidance of Sri M. M. Dua, Senior Research Officer. I am thankful to all who have contributed in this project.

P. PADMANABHA
Registrar General, India

New Delhi
The 26th April, 1982.

प्राक्कथन

कल्याणकारी प्रजातान्त्रिक प्रणाली में छोटी प्रशासनिक इकाइयों के आँकड़ों का एक विशेष महत्व होता है। शोधकर्ताओं, छात्रों तथा सामान्य व्यक्तियों की भिन्न-भिन्न प्रकार की आवश्यकताओं की पूर्ति के अतिरिक्त इन आँकड़ों की आवश्यकता प्रजातान्त्रिक संस्थाओं को चलाने, जिले स्तर पर नियोजन एवं प्रशासन हेतु विशेष होती है। ग्राम स्तरीय आँकड़े प्रस्तुत करने के कारण, जिला जनगणना हस्तपुस्तिका शृंखला की जनगणना के प्रकाशनों में एक विशेष स्थान प्राप्त है। छोटे क्षेत्र के आँकड़ों की आवश्यकता ने सदैव ही अधिकतर जनगणनाओं में ग्राम स्तर के आँकड़ों को किसी न किसी रूप में प्रकाशित करने के लिए तत्पर किया है। फिर भी जिला जनगणना हस्तपुस्तिका शृंखला का प्रारम्भ 1951 की जनगणना में ही हो सका। यह हस्तपुस्तिकाएं जनगणना संगठन द्वारा उत्तर प्रदेश सरकार की ओर से तभी से नियमित रूप से प्रकाशित हुई हैं। जिला जनगणना हस्तपुस्तिकाएं 1951/61 की जनगणना में प्रत्येक जिले के लिए दो खण्डों में, तथा 1971 में तीन खण्डों में प्रकाशित हुई थी। 1981 में यह दो खण्डों भाग "अ" एवं भाग "ब" में प्रकाशित होने जा रही है। इस शृंखला के उद्गम से एक अच्छी परम्परा यह बन गयी कि जनगणना के बृहद परिचालन का लाभ लेते हुए सुविधाओं तथा अवस्थापना से सम्बन्धित सूचना ग्रामवार एकत्रित करके ग्राम तथा नगर निदेशिका के रूप में प्रकाशित की जाय।

परम्परा के अनुसार भाग "अ" ग्राम तथा नगर निदेशिका का बना हुआ है जिसमें अवस्थापना सुविधाएं तथा 1981 जनगणना से उपलब्ध जनसख्या दी गयी है। भाग "ब" में प्रत्येक ग्राम एवं नगर के लिए प्राथमिक जनगणना आँकड़े दिये है जिसमें कुल जनसंख्या के साथ-साथ अनुसूचित जाति, अनुसूचित जनजाति, साक्षर, मुख्य श्रेणी के अनुसार मुख्यतः काम करने वाले, सीमान्तिक काम करने वाले, काम न करने वालों के अलग-अलग आँकड़े दिये गये हैं।

जिला जनगणना हस्तपुस्तिका भाग "अ" एवं भाग "स" 1971 की जनगणना में अंग्रेजी में प्रकाशित की गयी थी। भाग 'ब" को हिन्दी तथा अंग्रेजी भाषाओं में अलग-अलग प्रकाशित किया गया था। फलस्वरूप आँकड़ों के प्रकाशन में विलम्ब हुआ और समयान्तर में वृद्धि के कारण उनके महत्व में पर्याप्त कमी आयी। अतएव इस बार जिला जनगणना हस्तपुस्तिका एक ही प्रति में द्विभाषी रूप में प्रकाशित की जा रही है। दोनों प्रकार के उपयोगकर्ताओं को संदर्भ सुलभ करने हेतु, ग्रामों की वर्णात्मक सूची हिन्दी तथा अंग्रेजी दोनों भाषाओं में दी गयी है। इस बार विश्लेषणात्मक लेख का क्षेत्र विस्तृत कर दिया गया है। इसमे (i) जिले का सक्षिप्त परिचय (ii) आंकड़ों का विश्लेषण तथा (iii) जिला जनगणना हस्तपुस्तिका का परिचय ग्राम तथा नगर निदेशिका में प्रयुक्त संकल्पनाओ की परिभाषा तथा सामान्य जनगणना संकल्पनाओं की परिभाषायें सम्मिलित हैं। भाग "ब" में आँकड़ों का विश्लेषण तथा भाग "अ" की परिचयात्मक टिप्पणी से उपयुक्त अंश उद्धृत किया गया है।

ग्राम निदेशिका की सूचनाओं को लेखपालों के द्वारा एकत्रित किया गया था। उन्होंने अपने प्रभार के प्रत्येक ग्राम की सूचना एकत्रित की। कानूनगो तथा तहसीलदारों के जाँचोपरान्त यह सामग्री जनगणना निदेशालय को उपलब्ध हुयी। नगर निदेशिका की सूचना स्थानीय निकायों द्वारा उपलब्ध करायी गयी है। आँकड़ों के एकीकरण के लिए मैं राजस्व एवं स्वायत्त प्रशासन के प्रति आभार व्यक्त करता हूँ। जिले का परिचय तैयार करने के लिये भी जिला अधिकारियों से सामग्री प्राप्त की गयी थी। मैं उनके इस सहयोग के लिए अत्यधिक आभारी हूँ। मैं श्री पी० पद्मनाभ, महारजिस्ट्रार,

भारत तथा डा० एन०जी० नाग, उपमहारजिस्ट्रार सामाजिक अध्ययन प्रभाग को उनके प्रेरणात्मक मार्ग दर्शन के लिए आभार व्यक्त करता हूँ । मैं श्री लाल कृष्ण, उपनिदेशक योजना एवं समन्वय, श्री अखलाक अहमद, उपनिदेशक जिला जनगणना हस्तपुस्तिका, श्री नवीन चन्द्र सिन्हा, सहायक निदेशक तथा श्री आर० पी० सिंह, अनुसंधान अधिकारी मान-चित्र को उनके परिश्रम के लिए धन्यवाद देता हूँ ।

अन्त में मैं श्री अशोक दर, अधीक्षक, मुद्रण एवं लेखा सामग्री, उत्तर प्रदेश, इलाहाबाद तथा इस कार्यालय की मुद्रण शाखा के अन्य कर्मचारियों सहित श्री महेश चन्द्र पडलिया, सहायक निदेशक तथा आर० के० सक्सेना, वरिष्ठ तकनीकी सहायक (मुद्रण) का आभारी हूं, जिन्होंने इस प्रकाशन के मुद्रण में गहन निगरानी रक्खी है ।

अपेक्षा तथा वास्तविकता में सदैव ही कुछ अन्तर होता है । फिर भी यह आशा करता हूँ कि जिला जनगणना हस्तपुस्तिका 1981 विभिन्न उपयोग कर्ताओं की सूक्ष्मस्तरीय आँकड़ों की आवश्यकता की अधिकांशतः पूर्ति करने में सफल होगी ।

रवीन्द्र गुप्त
निदेशक
जनगणना परिचालन
उत्तर प्रदेश

लखनऊ
दिनांक : 30 मार्च, 1983

PREFACE

The micro level data are of a distinct importance in a welfare democratic set-up. They are needed for running democratic institutions, district level planning and district administration besides catering to the assorted needs of researchers, scholars and common man. By presenting census data down to the level of villages, the District Census Handbook series occupies a place of prominence in the galaxy of census publications. The need for small domain data always prompted publication of village figures in some form or the other in most of the censuses. Yet it was only in 1951 census that the publication of village statistics acquired the well deserved importance by the introduction of District Census Handbook series. These volumes have been published with unbroken regularity in Uttar Pradesh State since 1951 census by the Census Organization on behalf of the Government of Uttar Pradesh. The District Census Handbook was brought out for each District in two volumes in 1951/1961, three volumes in 1971 and is being brought out in two volumes part A and Part B in 1981. With the introduction of this series, it developed into a healthy tradition to collect village-wise information on amenities and infrastructure, taking advantage of the massive census operation and publish it in the form of village and town directories in volume A of the District Census Handbook.

Part 'A' volume, in keeping with the tradition, consists of village and town directories, giving basic information relating to infra-structure and amenities and total population of each village and town as thrown up by the 1981 Census. The part B volume presents primary census data for each village and town giving total population with scheduled caste/scheduled tribe, literates, main workers by main category marginal workers and non-workers break up.

The District Census Handbook part A and part C were published in English in 1971 cCensus. Part B volume was brought out in Hindi as well as in English in separate issues with a view to enlarging its utility. This, however, resulted in delayed publication of data, erroding some of their topicality by prolonged time-lag. This time, therefore, the District Census Handbook are being brought out in diglot form in single volumes. The alphabetical list of villages is given in Hindi as well as in English to make the reference easier to both categories of users. The scope of analytical notes has been enlarged this time. They consist of (i) a brief introduction of the District. (ii) analysis of data (iii) introduction to the census handbook; explanations of terms used in the village and town directories and definitions of census concepts of general importance. Part B volume contains the analysis of data and the relevant portion of the third part of the analytical notes in Part A.

The non-census information was collected through the agency of lekhpals the basic revenue functionany. The lekhpals collected information for each village under their charge. It has passed on the Census Directorate by the District Census Office after getting it duly vetted by the Land Records Inspectors and Tahsildars. The information for towns was supplied by the local authorities. I gratefully acknowledge their role in collection of information. We have also used material made available to us by the Collectors and District Magistrates in drafting introductory notes on districts, I am extremely thankful to them for their assistance. I gratefully thank Sri P. Padmanabha, Registrar General of India and Dr. N. G. Nag, Deputy Registrar General, Social Studies Division for their inspiring guidance that came handy to me all through. I also thank Sri Lal Kishan, Deputy Director, Planning and Co-ordination, Sri Akhlaq Ahmad, Deputy Director, District Census Handbook and Sri N. C. Sinha, Asstt. Director and Sri R.P. Singh, Research Officer, Map of Census Directorate, Uttar Pradesh for their hard work.

In the end I am thankful to Shri Ashok Dar, Superintendent, Printing and Stationery, U.P. Allahabad and Shri M. C. Padalia, Assistant Director and Shri R. K. Saxena, Senior Technical Assistant (Printing) with the team of Printing unit of this office who have kept a constant watch upon the printing of this publication.

There is always some gap between what is desired and what is accomplished, both in terms of scope of the publication and accuracy of the published material. Yet, I hope, the District Census Handbooks will largely rise to the expectations of the variegated users fulfilling some of their needs for micro level data.

RAVINDRA GUPTA
Director,
Census Operations,
Uttar Pradesh

Lucknow
30th March, 1983

महत्वपूर्ण आँकड़े
IMPORTANT STATISTICS

विवरण Description			उत्तर प्रदेश Uttar Pradesh	हमीरपुर Hamirpur
जनसंख्या Population	योग Total	व्यक्ति Persons	110,862,013	1,194,168
		पुरुष Males	58,819,276	643,292
		स्त्रियाँ Females	52,042,737	550,876
	ग्रामीण Rural	व्यक्ति Persons	90,962,898	995,772
		पुरुष Males	48,041,135	536,425
		स्त्रियाँ Females	42,921,763	459,347
	नगरीय Urban	व्यक्ति Persons	19,899,115	198,396
		पुरुष Males	10,778,141	106,867
		स्त्रियाँ Females	9,120,974	91,529
वर्ष 1971-81 के दशक में जनसंख्या वृद्धि दर Decennial population growth rate 1971-81			25.49	20.84
क्षेत्रफल (वर्ग कि०मी०) Area (Sq. kms.)			294,411.00	7,165.00
जनसंख्या घनत्व (प्रतिवर्ग कि०मी०) Density of population (per Sq. km.)			377	167
लिंग अनुपात (प्रति हजार पुरुषों पर स्त्रियों की संख्या) Sex ratio (Number of females per 1000 males)			885	856
साक्षरता दर (प्रतिशत) Literacy rate (Percentage)		व्यक्ति Persons	27.16	26.31
		पुरुष Males	38.76	38.94
		स्त्रियाँ Females	14.04	11.57
कुल जनसंख्या में नगरीय जनसंख्या का प्रतिशत Percentage of urban population to total population			17.95	16.6

विवरण Description		उत्तर प्रदेश Uttar Pradesh	हमीरपुर Hamirpur
कुल जनसंख्या में प्रतिशत Percentage to total population			
(i) मुख्य काम करने वाले Main workers	व्यक्ति Persons	29.22	30.85
	पुरुष Males	50.31	50.41
	स्त्रियाँ Females	5.39	8.00
(ii) सीमान्तिक काम करने वाले Marginal workers.	व्यक्ति Persons	1.49	3.65
	पुरुष Males	0.45	0.83
	स्त्रियाँ Females	2.67	6.94
(iii) काम न करने वाले Non-workers	व्यक्ति Persons	69.29	65.50
	पुरुष Males	49.24	48.76
	स्त्रियाँ Females	91.94	85.06
मुख्य काम करने वालों में प्रतिशत Percentage among Main workers.			
(i) काश्तकार Cultivators	व्यक्ति Persons	58.52	53.54
	पुरुष Males	59.53	56.83
	स्त्रियाँ Females	47.83	29.35
(ii) खेतिहर मजदूर Agricultural labourers	व्यक्ति Persons	15.98	28.33
	पुरुष Males	14.16	24.15
	स्त्रियाँ Females	35.23	59.05

विवरण Description		उत्तर प्रदेश Uttar Pradesh	हमीरपुर Hamirpur
(iii) पारिवारिक उद्योग Household Industry	व्यक्ति Persons	3.70	3 45
	पुरुष Males	3.56	3.46
	स्त्रियाँ Females	5.21	3.44
(iv) अन्य काम करने वाले Other workers	व्यक्ति Persons	21.80	14 68
	पुरुष Males	22.75	15.56
	स्त्रियाँ Females	11.73	8.16
अनुसूचित जाति के व्यक्तियों का कुल जनसंख्या में प्रतिशत Percentage of Scheduled caste population to total population	व्यक्ति Persons	21.16	24.56
	पुरुष Males	21.08	24.76
	स्त्रियाँ Females	21.24	24.32
अनुसूचित जनजाति के व्यक्तियों का कुल जनसंख्या में प्रतिशत Percentage of Scheduled tribe population to total population	व्यक्ति Persons	0.21	0.00
	पुरुष Males	0·21	0.00
	स्त्रियाँ Females	0.21	0.00
अधिकृत आवासीय मकानों की संख्या No. of occupied residential houses		17,759,479	201,159
ग्रामों की संख्या Number of villages	कुल ग्राम Total	124,246	1,147
	आबाद Inhabited	112,568	917
	गैर आबाद Uninhabited	11,678	230
नगरों की संख्या Number of towns		704	12

जिला जनगणना हस्तपुस्तिका का परिचय

जिला जनगणना हस्तपुस्तिका प्रत्येक जिले के लिए अलग-अलग दो खण्डों—भाग "अ" और भाग "ब" में प्रकाशित की जा रही है। भाग "अ" खण्ड में ग्राम निदेशिका एवं नगर निदेशिका दी गई है। जिसमें प्रत्येक ग्राम तथा नगर की 1981 जनगणना से प्राप्त जनसंख्या तथा उनमें उपलब्ध सुविधाएं एवं अवस्थापना सूचनायें प्रस्तुत की गई हैं। गैर जनगणना सूचनाएं वर्ष 1979-80/1980-81 से सम्बन्धित है जो कि 1981 की जनगणना से लगभग समकालिक है। भाग "ब" में प्रत्येक ग्राम एवं नगर के लिए प्राथमिक जनगणना आँकड़े दिये गए हैं। जिन्हें जनगणना की विशिष्ट शब्दावली में प्राथमिक जनगणना सार (प्र. ज. स.) कहा जाता है, प्राथमिक जनगणना सार में कुल जनसंख्या के साथ अनुसूचित जाति, अनुसूचित जनजाति, साक्षर मुख्य श्रेणियों के अनुसार मुख्यतः काम करने वालों, सीमान्तिक काम करने वालों तथा काम न करने वालों के अलग-अलग आँकड़े दिये गये हैं। पाठकों के लिए यह महत्वपूर्ण है कि वे जनगणना के सामान्य महत्व की संकल्पनाएँ तथा ग्राम एवं नगर निदेशिकाओं के क्षेत्र जैसा कि प्रथक शीर्षकों अर्थात (अ) जनगणना संकल्पना (ब) ग्राम निदेशिका, के अन्तर्गत चर्चा की गई है, समझ लें।

(अ) **जनगणना संकल्पना :—**

1. **ग्रामीण और नगरीय क्षेत्र**

जनगणना आँकड़े ग्रामीण और नगर क्षेत्रों के लिए दिए गए हैं। एक ग्रामीण क्षेत्र गैर नगरीय क्षेत्र होता है जो स्पष्ट रूप से परिभाषित सीमा वाले ग्रामों का बना होता है। और ये सबसे छोटी प्रशासनिक इकाई होते हैं यह कई वस्तियों (पुरवा/हेमलेट) के भी बने हो सकते हैं परन्तु आँकड़े देने के लिए इनको एक इकाई माना जाता है। वन क्षेत्रों की आबादी को भी ग्राम माना गया है और प्रत्येक फारेस्ट रेंज अधिकारी का गश्ती क्षेत्र एक ग्राम माना गया है।

जनगणना के लिए नगरीय क्षेत्रों को विशेष रूप से परिभाषित किया गया है। परिभाषाओं को कुछ लोच के साथ अपनाया गया है ताकि स्थिति की आवश्यकताओं की पूर्ति के लिए छोटी-छोटी भिन्नताओं का समायोजन किया जा सके। एक नगरीय इकाई को निम्नलिखित रूप से परिभाषित किया गया है :

(अ) नगरपालिका, निगम या छावनी बोर्ड के अन्तर्गत आने वाले सभी अधिसूचित नगरीय क्षेत्र,

(ब) वे सभी क्षेत्र जो निम्नलिखित मापदण्डों को पूरा करते हैं।

(i) न्यूनतम 5,000 जनसंख्या हो।

(ii) काम करने वाले पुरुषों की जनसंख्या का कम से कम 75 प्रतिशत गैर कृषि कार्यों में कार्यरत हो।

(iii) प्रति वर्ग कि० मी० में कम से कम जनसंख्या का घनत्व 400 व्यक्ति हो (या एक हजार जनसंख्या प्रति वर्ग मील)

एक स्थान को नगर घोषित करने के लिए सम्बद्ध कृषि कार्य कलापों जैसे मछली पकड़ना, लट्ठे काटना, इत्यादि को 1981 की जनगणना में कृषि सम्बन्धी कार्य कलाप मानकर, गैर कृषि क्षेत्र में कार्यरत पुरुषों का अनुपात कुल कार्यरत पुरुषों से निकाला गया है।

2. **नगर समूह**

1971 की जनगणना के अनुसार नगर समूह की संकल्पना को 1981 में भी अपनाया गया है। प्रायः नगरों की वृद्धि शहरों या नगरों की सांविधिक सीमाओं को पार कर जाती है। विशाल रेलवे कालोनियाँ, विश्वविद्यालय

परिसर, बन्दरगाह क्षेत्र, औद्योगिक क्षेत्र आदि नगर सीमा से बाहर आ जाते हैं परन्तु उनकी लगातार वृद्धि नगर के साथ होती है। यह अपवृद्धियां स्वयं में अलग नगर होने योग्य हो या न हो परन्तु ये नगरीय क्षेत्र माने जाने योग्य हैं ऐसे नगर अपनी "अपवृद्धियों" के क्षेत्र के साथ एक नगरीय क्षेत्र माने गये हैं और इसे नगर समूह का नाम दिया गया है। एक "नगर समूह" निम्नलिखित से बन सकता है :

(i) एक शहर लगातार वृद्धि सहित ("अपवृद्धि" का वह भाग है जो संविधिक नगर सीमाओं से बाहर हो परन्तु लगा हुआ ग्राम या ग्रामों की सीमाओं में आता हो),

(ii) एक नगर समतुल्य अपवृद्धि के साथ दो या दो से अधिक आपस में लगे नगर अपनी अपवृद्धियों के साथ जैसा कि (i) में है या --

(iii) एक शहर और एक या एक से अधिक लगे नगर अपनी अपवृद्धियों के साथ जो लगातार क्रम में फैले हों।

3. जनगणना मकान

जनगणना मकान एक भवन है या भवन का वह भाग है जिसका अलग से मुख्य प्रवेश द्वार रास्ते या साझे के बरामदे या ज़ीने इत्यादि से है तथा जिसका उपयोग एक अलग इकाई की तरह होता है या होता हुआ माना जाता है। यह खाली हो सकता है या इसका उपयोग निवास के लिए या गैर आवासीय उपयोग मे या दोनों ही प्रकार के उपयोग में आ सकता है।

4. परिवार

परिवार ऐसे व्यक्तियों के समूह को कहते हैं जो सामान्यतः एक साथ रहते हों और यदि काम की आवश्यकता उन्हें मजबूर न करे तो एक ही रसोई में खाना खाते हों। परिवार ऐसे व्यक्तियों का हो सकता है जिनका आपस में रक्त सम्बन्ध हो अथवा असम्बन्धित हों या उसमें दोनों प्रकार के व्यक्ति हों। असम्बन्धित व्यक्तियों के परिवार के उदाहरण हैं, बोर्डिंग हाउस, मैस, होस्टल, आवासीय होस्टल, उद्धार गृह, जेल, आश्रम आदि। ऐसे परिवार संस्थागत परिवार कहे जाते हैं। परिवार एक व्यक्ति का, दो व्यक्तियों का और अनेक व्यक्तियों का हो सकता है। जनगणना के लिए इस प्रकार प्रत्येक इकाई को परिवार समझा गया है।

5. अनुसूचित जाति/अनुसूचित जनजाति

उस व्यक्ति की गणना अनुसूचित जाति या जनजाति में की गई है जिसकी जाति या जनजाति राज्य की अनुसूचित जातियों और जनजातियों की सूची में सम्मिलित है, अनुसूचित जातियाँ केवल हिन्दू और सिख धर्म के मानने वाले ही हो सकते हैं। अनुसूचित जनजाति का व्यक्ति किसी भी धर्म का मानने वाला हो सकता है।

6. साक्षर

वह व्यक्ति जो किसी भाषा में समझ के साथ लिख और पढ़ सकता है, साक्षर माना गया है। वह व्यक्ति जो सिर्फ पढ़ सकता है लेकिन लिख नहीं सकता, साक्षर नहीं माना गया है। साक्षर होने के लिए यह आवश्यक नहीं है कि सम्बन्धित व्यक्ति ने औपचारिक रूप में शिक्षा प्राप्त की हो या कोई परीक्षा उत्तीर्ण की हो।

7. काम करने वाले

1981 की जनगणना में एक व्यक्ति की आर्थिक स्थिति को इस प्रकार वर्गीकृत किया गया है:

(i) मुख्यतः काम करने वाला

(ii) सीमान्तिक काम करने वाला

(iii) काम न करने वाला

1961 और 1971 की जनगणनाओं में काम करने वालों और काम न करने वालों के विभाजन को 1981 की जनगणना में समाप्त कर दिया गया है और एक वर्ष के सन्दर्भ में समय-उपयोग मापदण्ड को अपनाया गया है। वह व्यक्ति जो वर्ष के अधिकांश समय में आर्थिक कार्य-कलापों में कार्यरत रहा हो (कम से कम 133 दिन) उसे मुख्यतः काम करने वाला माना गया है जबकि वे व्यक्ति जिन्होंने विगत वर्ष में कुछ ही समय काम किया हो, परन्तु वर्ष के अधिकांश समय में काम न किया हो, उन्हें सीमान्तिक काम करने वाला माना गया है। वे व्यक्ति जिन्होंने पिछले सन्दर्भ वर्ष के दौरान कुछ भी काम न किया हो, उसे काम न करने वाला माना गया है।

किसी आर्थिक उत्पादन के कार्य-कलापों में भाग लेने को "कार्य" परिभाषित किया गया है। यह भाग शारीरिक या मानसिक या दोनों प्रकार का हो सकता है। काम में केवल शारीरिक काम करना ही नहीं आता है वरन् काम का प्रभावी पर्यवेक्षण और निदेशन भी शामिल है।

8. काश्तकार

काश्तकार वह व्यक्ति माना गया है जो कि अकेला या परिवार कार्यकर्त्ता के रूप में अपनी स्वयं की जमीन, सरकारी पट्टे पर प्राप्त या किसी दूसरे व्यक्ति या संस्था से बटाई या किराये पर ली गई अथवा अन्य प्रकार से प्राप्त जमीन पर खेती करता है। खेती करने में और निदेशन देख रेख भी सम्मिलित है। खाद्यान्न जैसे गेहूँ, धान, ज्वार, बाजरा रागी इत्यादि, और अन्य फसलें जैसे गन्ना, मूंगफली, टैपियोका आदि तथा दालें, कच्चा जूट और अन्य इसी प्रकार रेशों की फसलें कपास इत्यादि, उत्पादन के लिए जोताई बोवाई एवं कटाई को काश्तकारी माना गया है परन्तु फल और सब्जी उगाना बागवानी या चाय, काफी रबर इत्यादि के पेड़-पौधे लगाना इसमें सम्मिलित नहीं है।

9. खेतिहर मजदूर

जो व्यक्ति नकद या जिन्स के रूप में मजदूरी लेकर किसी दूसरे व्यक्ति के खेत मे काम करता है। वह खेतिहर मजदूर कहलाता है। उसे खेती मे लाभ हानि से कोई संबंध नहीं होता है, वह केवल दूसरों के खेत में मजदूरी करता है।

10. पारिवारिक उद्योग

पारिवारिक उद्योग वह उद्योग है जो परिवार के मुखिया द्वारा स्वयं और मुख्यतः परिवार के अन्य सदस्यों द्वारा घर पर या ग्रामीण क्षेत्रों में गांव की सीमा के अन्तर्गत और नगरीय क्षेत्रों में उस मकान के अन्दर या आहते में जिसमें परिवार रहता है, चलाया जाता है। मुखिया को सम्मिलित करके परिवारिक उद्योग में अधिकतर कार्यकर्ता परिवार के होने चाहिये। उद्योग इस पैमाने पर नहीं होना चाहिए कि भारतीय कारखाना अधिनियम के अधीन रजिस्टर्ड हो या होने योग्य हो।

उद्योग से आशय किसी वस्तु का उत्पादन, संसाधन या मरम्मत से होता है, जैसे हथ-करघा से बुनाई, रंगाई, बढ़ई गिरी, बीड़ी बनाना, मिट्टी के बर्तन बनाना, साइकिल की मरम्मत, लोहारगिरी, सिलाई आदि।

11. अन्य काम करने वाले

काश्तकार, खेतिहर मजदूर या पारिवारिक उद्योग में कार्यरत व्यक्तियों को छोड़कर सभी काम करने वाले इस वर्ग में आते हैं। इस वर्ग में कारखाने और बागवानी में काम करने वाले, सरकारी कर्मचारी, निगम के कर्मचारी, अध्यापक, पुजारी, मनोरंजन करने वाले व्यापारी, वाणिज्य, व्यवसाय, परिवहन, भवन निर्माण का काम करने वाले आदि व्यक्ति आते हैं।

DISTRICT CENSUS HANDBOOK

District Census Handbook is being brought out in two volumes—Part A and Part B for each district separately. The part 'A' volume consists of village and town directories giving basic information relating to infra-structure and amenities and total population of each village and town as thrown up by 1981 census. The non-census information relates to the year 1979-80/1981, making it almost synchronous with the 1981 population census. Part 'B' volume presents primary census data, known as in census Jargon as 'Primary Census Abstract' (PCA) for each village and ward of a town. The PCA gives total population with scheduled castes/scheduled tribes, literates, main workers by main categories, marginal workers and non-workers break/up. Two special tables—one for scheduled caste population and another for scheduled tribe population are also presented in Part 'B' volume. These tables give tahsil-wise and town-wise and also for the district as a whole scheduled caste/scheduled tribe population. It is important for the readers to acquaint themselves with census concepts of general importance.

1. Rural and Urban Areas

The census data are presented by rural and urban areas. A rural area is non-urban consisting of revenue villages with well defined boundaries which is the smallest unit in the hierarchy of administrative units. It may comprise of several hamlets. Yet it is considered one unit for the persentation of data. Habitations in forest areas are also considered as villages and each forest range Officer's beat is considered as one forest village.

Urban areas have been especially defined for the purpose of population census. The definition is treated with some flexibility with a view to accommodating minor variations for meeting the exigency of the situation. An urban unit has been defined as follows :

(a) All places with a municipal, corporation, municipal board, cantonment board, notified area and town area,

(b) All other places which satisfy the following criteria :

  (i) A minimum population of 5,000;

  (ii) At least 75% of the male working population engaged in non-agricultural activity;

  (iii) A population of at least 400 per sq. km. (or one thousand per sq. mile).

Allied agricultural activities such as fishing, logging etc. have been considered agricultural in 1981 census for determining the proportion of engagement of male population in non-agricultural activities for the purpose of declaring a place a town.

2. Urban Agglomeration

The concept of Urban Agglomeration of the 1971 is also adopted for 1981 census. Very often the growth of towns over-lapped the statutory limits of the city or town. Large railway colonies, university campuses, port areas, industrial areas etc. came up outside the limits of the town but they form continuous growth with the town. These outgrowths may or may not by themselves qualify to be treated as separate towns but these outgrowths deserve to be treated as urban areas. Such a town with their outgrowth areas is treated as one urban unit and called 'Urban Agglomeration' and Urban Agglomeration may constitute :

(i) A city with continuous outgrowths, (the part of outgrowth being outside the statutory limits but falling within the boundaries of the adjoining village or villages),

(ii) One town with similar outgrowth or two or more adjoining towns with their outgrowths as in (i); or

(iii) A city and one or more adjoining towns with their outgrowths all of which form a continuous spread.

3. Census House

A 'census house' is a building or a part of a building having a separate main entrance from the road or common court yard or staircase etc., used recognised as a separate unit. It may be vacant or occupied. It may be used for residential or non-residential purpose or both.

4. Household

A household is a group of persons who commonly live together and who take their meals from a common kitchen unless the exigency of work prevents them from doing so. There may be a household of persons related by blood or unrelated persons or having a mix of both. Examples of unrelated households are boarding houses, messes, hostels, residential hotels, rescue homes, jails, ashrams etc. These are called institutional households. There may be one-member household, two-member households or multi-member households. For census purpose, each one of these types is regarded as a household.

5. Scheduled Castes/Scheduled Tribes

A person has been returned as belonging to a scheduled caste or scheduled tribe if caste or tribe to which be belongs is included in the schedule of the State. Scheduled caste can belong to Hindu or Sikh religion. However, a person belonging to scheduled tribe can profess any religion.

6. Literates

A person who can both read and write with understanding in any language is to be taken as literate. A person who can merely read but cannot write, is not a literate. It is not necessary that a person who is literate should have passed any minimum educational standard.

7. Workers

In 1981 census, the economic status of a person has been classified as :

(i) Main Worker

(ii) Marginal Worker

(iii) Non-worker

The dichotomy of workers and non-workers or 1961 and 1971 census has been discarded in 1981 census and time disposition criterion in economic activity with one year reference period is adopted. A person who has engaged himself in economic activity for major part of the year (at least 183 days) is considered as main worker while those who have worked in for sometime during the last year but not major part of the year have been treated marginal worker. Those who have not worked at all during the one year reference period are non-workers.

Work has been defined as participation in any economically productive activity. Such participation may be physical or mental in nature. Work involves not only actual work but also effective supervision and direction of work.

8. Cultivator

A person is considered a cultivator if he has engaged in cultivation as a single worker or family worker of land owned or held from Government, or held from private persons or institutions for payment in money kind or share. Cultivation includes supervision or direction of cultivation.

Cultivation involves ploughing sowing and harvesting and production of cereals and millet crops and other crops such as sugar cane, ground nuts, tapioca etc. and pulses, raw jute and kindered fibre crops, cotton etc. and does not include fruit and vegetable growing or keeping of orchards or groves or working on plantation like tea, coffee, rubber etc.

9. Agricultural Labourer

A person who works in another person's land for wages in money, kind or share should bc regarded as an agricultural labourer. He does not have a risk in the cultivation but merely works in another persons land for wages.

10. Household Industry

Household Industry is defined as an industry conducted by the head of the household himself/herself and or by the members of the household at home or within the precincts of the house where the household lives in urban areas. The larger proportion of workers in a household industry should consist of members of the household including the head. The industry should not be run on the scale of a registered factory which would qualify or has to be registered under the Indian Factories Act.

Industry implies production, processing, servicing or repair of articles or goods such as handloom weaving, dyeing, carpentry, bidi rolling, pottery manufacture, bicycle repairing, blacksmithy, tailoring etc.

11. Other Workers

All workers, who are not cultivators or agricultural labourers or engaged in Household Industry are treated as other workers. This category covers factory and plantation workers, Government servants, Municipal employees, teachers, priests, entertainment artists, workers engaged in trade, commerce, business, transport, mining, construction etc.

ANALYTICAL NOTE

The District of Hamirpur is one of the five districts of Jhansi division. It lies between 25°2' and 26°9' north latitude 79° 15' and 80° 21' east longitude. According to Surveyer General of India the area of the district is 7,165 sq. km. It lies in south-west of the state. In the north it touches districts Jalaun, Kanpur and Fatehpur, in the east district Banda, in the west districts Jhansi, Jalaun and Tikamgarh of Madhya Pradesh and in the south district Chhatarpur of Madhya Pradesh. Rivers Yamuna, Beteva, Ghasan, Ureuil, Ken and Varma pass through the district.

It sustains a population of 11,94,168 giving a population density of 167 persons per square kilometre. The total population of the district constitutes a proportion of 1.08 of the state's. The sex ratio (number of females per 1,000 males) is 856 in the district. It stands 10th in area and 43rd in population amongst the 56 districts of the state. There are 201,159 occupied residential houses and 211,559 households in the district. An average household consists of about 6 persons. It comprises of 6 tahsils *viz.* Hamirpur, Rath, Kulpahar, Charkhari, Maudaha and Mahoba. Of which Rath is the largest in population as well as in area and Charkhari is the smallest. Tahsil Kulpahar was created after the 1971 Census with portions of Charkhari and Mahoba tahsils within the district. There are 1,147 villages and 12 towns in the district.

Nearly 16.6 per cent of the population resides in the urban area while the remaining 83.4 per cent in the rural. Urbanisation in the district is lower than the state as a whole (17.9 per cent).

In the whole district scheduled caste population is nearly 24.6 per ecnt of the total while there is no scheduled tribe population.

Literacy is as high as 26.3 per cent in the district, with 38.9 per cent amongst males and 11.5 per cent amongst females. It is only 23.1 per cent in the rural as against 42.5 per cent in the urban.

The participation rate in economic activity *i. e.* proportion of main workers to total population is about 30.8 per cent. Marginal workers further constitute 3.6 per cent of the total population.

DISTRIBUTION OF POPULATION BY VILLAGES AND TOWNS

The following table presents tahsil wise rural and urban population by sex separately as also number of total and inhabited villages and number of towns in the tahsils of the district.

Table 1 : Population, number of villages and towns, 1981

Name of Tahsil	Population									No. of villages		
	Total			Rural			Urban			Total	Inhabited	No. of towns
	P	M	F	P	M	F	P	M	F			
1	2	3	4	5	6	7	8	9	10	11	12	13
1. Hamirpur	207,407	112,332	95,075	164,640	88,732	75,908	42,767	23,600	19,167	192	144	3
2. Rath	268,214	144,168	124,046	224,223	120,546	103,677	43,991	23,622	20,369	258	197	3
3. Kulpahar	197,627	106,207	91,420	186,112	100,169	85,943	11,515	6,038	5,477	272	222	1
4. Charkhari	104,652	56,137	48,515	75,094	40,278	34,816	29,558	15,859	13,699	116	85	2
5. Maudaha	249,982	135,029	114,953	227,946	123,109	104,837	22,036	11,920	10,116	197	164	1
6. Mahoba	166,286	89,419	76,867	117,757	63,591	54,166	48,529	25,828	22,701	112	105	2
Total	1,194,168	643,292	550,876	995,772	536,425	459,347	198,396	106,867	91,529	1,147	917	12

Tahsil Rath has the highest population of 268,214 followed by Maudaha, Hamirpur, Kulpahar, Mahoba and Charkhari. Kulpahar tahsil has the highest number of total villages 272 of which 222 are inhabited, followed by Rath 258 (197 inhabited), Maudaha 197 (164 inhabited), Hamirpur 192 (144 inhabited), Chharkhari 116 (85 inhabited) and Mahoba 112 (105 inhabited). The distribution of the towns is 3 each in tahsils Hamirpur and Rath, 2 each in tahsils Charkhari and Mahoba and 1 each in Kulpahar and Maudaha. Hamirpur M.B., the district headquarters, has a population of 21,376. Remaining towns are Kabarai T.A. Kurara T.A , Kulpahar T.A., Kharela T.A., Gohand T.A., Charkhari M.B., Mahoba M.B., Maudaha M.B., Rath M.B., Sarila T.A. and Sumerpur T.A.

GROWTH OF POPULATION

There has been an over all growth rate of 20.84 per cent in the district as a whole, 11.85 per cent in rural and 102.54 per cent in urban. The following table gives the position for each tahsil separately.

Table 2 : Decadal change in the distribution of population

Name of Tahsil	Population						Percentage of decadal variation 1971-81		
	1971			1981					
	Total	Rural	Urban	Total	Rural	Urban	Total	Rural	Urban
1	2	3	4	5	6	7	8	9	10
1. Hamirpur	164,417	149,634	14,783	207,407	164,640	42,767	+26.15	+10.03	+189.30
2. Rath	223,902	200,841	23,061	268,214	224,223	43,991	+19.79	+11.64	+90.76
*3. Kulpahar	165,193	165,193	...	197,627	186,112	11,515	+19.63	+12.66	+100.00
4. Charkhari	91,340	75,564	15,776	104,652	75,094	29,558	+14.57	—0 62	+87.36
5. Maudaha	207,482	192,853	14,629	249,982	227,946	22,036	+20.48	+18.20	+50.63
6. Mahoba	135.881	106,174	29,707	166.286	117,757	48,529	+22.38	+10.91	+63.36
Total	988,215	890,259	97,956	1,194 168	995,772	198,396	+20.84	+11.85	+102.54

Amongst tahsils, Hamirpur has registered the highest growth (26.15 per cent). It is mainly due to high population growth in its urban area. Tahsil Maudaha has registered highest growth in the rural area (18.20 per cent.)

VILLAGES BY POPULATION RANGE

If the villages excluding the un-inhabited ones are arranged by population (less than 200, 200-199, 500-1,999, 2,000-4,999, 5,000-9,999 and 10,000+) the position is as follows :

Table 3 : Distribution of villages by population range

Range of population	No. of villages in each range	Percentage of villages in each range
1	2	3
Less than 200	120	13.09
200— 499	177	19.30
500—1,999	497	54.20
2,000—4,999	113	12.32
5,000—9,999	9	0.98
10,000 & above	1	0.11
Total	917	100.00

More than half (54.20 per cent) of the villages are of size 500—1,999. Villages with population less than 500 constitute 32.4 per cent of all the inhabited villages. Only one village has a population above 10,000.

VILLAGES BY DENSITY

If the villages are arranged by their density *i.e.* by giving the population per square kilometre, the distribution is as presented below :

Table 4 : Distribution of villages by density

Range of density (per sq. km.)	Total no. of villages in each density range	Percentage of villages in each density range
1	2	3
0— 10	28	3.05
11— 20	10	1.09
21— 50	60	6.54
51—100	155	16.90
101—200	411	44.82
201—300	163	17.78
301—500	64	6.98
500 & above	26	2.84
Total	917	100.00

Thus, the maximum number of villages have a density of 101-200 followed by villages with a density of 201-300 and 51-100. Small villages with a density upto 50 per square kilometre constitute 10.7 per cent of the total number of the inhabited villages.

VILLAGES BY SCHEDULED CASTE POPULATION

In order to have some idea of the distribution of scheduled castes in the inhabited villages of the district, table 5 below presents the villages by proportion of scheduled castes.

Table 5 : Proportion of scheduled caste population to total population in the villages

Percentage range of scheduled caste population to total population	No. of villages in each range	Percentage of villages in each range
1	2	3
Nil	67	7.31
0— 5	27	2.94
6—10	40	4.36
11—15	71	7.74
16—20	132	14.40
21—30	302	32.93
31 & above	278	30.32
Total	917	100.00

There are 67 out of 917 inhabited villages, which have no scheduled caste population. In 278 villages scheduled caste population forms over 31 per cent and in 302 villages 21—30 per cent of the total population.

VILLAGES BY SCHEDULED TRIBE POPULATION

No scheduled tribe population has been returned from the district.

Table 6 : Proportion of scheduled tribe population to total population in the villages

Percentage range of scheduled tribe population to total population	No. of villages in each range	Percentage of villages in each range
1	2	3
NIL		

SCHEDULED CASTE/SCHEDULED TRIBE POPULATION IN TOWNS OF THE DISTRICT

Nearly 21.23 per cent of urban population of the district consists of scheduled castes. The percentage of scheduled tribes is Nil. Table 7 below gives the scheduled caste and scheduled tribe population in different towns of the district.

Table 7 : Proportion of scheduled caste/scheduled tribe population in towns

Name of the town	Total population	Total scheduled caste population	Total scheduled tribe population	Percentage of scheduled caste population to total population	Percentage of scheduled tribe population to total population
1	2	3	4	5	6
1. Kabrai T.A.	9,267	1,562	...	16.86	...
2. Kurara T.A.	6,713	2,691	...	40.09	...
3. Kulpahar T.A.	11,515	3,201	...	27.80	...
4. Kharela T.A.	11,227	3,273	...	29.15	...
5. Gohand T.A.	5,519	1,472	...	26.67	...
6. Charkhari M.B.	18,331	3,312	...	18.07	...
7. Mahoba M.B.	39,262	7,213	...	18.37	...
8. Maudaha M.B.	22,036	3,148	...	14.29	...
9. Rath M. B.	32,027	6,958	...	21.73	...
10. Sarila T.A.	6,445	2,005	...	31.11	...
11. Sumerpur T.A.	14,678	4,483	...	30.54	...
12. Hamirpur M.B.	21,376	2,806	...	13.13	...
All Towns	198,396	42,124	...	21.23	...

Highest proportion of scheduled castes is in Kurara T.A. (40.09 per cent) and smallest in Maudaha M.B. (14.29 per cent).

VILLAGES BY LITERACY RATE

An attempt to see how literacy is co-related with the sizes of the villages in the district has been made in table 8 below. The size ranges are same as in table 3.

Table 8 : Literacy rate by population range of villages

Range of population	No. of villages in each range	Literacy rate
1	2	3
Less than 200	120	21.28
200— 499	177	20.53
500—1,999	497	22.11
2,000—4,999	113	24.01
5,000—9,999	9	29.60
10,000 & above	1	25.33
Total	917	23.10

Maximum literacy obtains in villages of size 5000-9999. In villages of lower population ranges literacy varies between 20 to 25 per cent. There is only one village of population 10,000 plus with literacy 25.3 per cent.

TOWNS BY LITERACY RATE

In the total urban area of Hamirpur comprising of 12 towns, the crude literacy rate comes to 42.5 per cent. Table below gives the literacy rate for each town of the district.

Table 9 : Litaracy rate for towns

	Name of the town	Literacy rate
1.	Kabrai T.A.	28.83
2.	Kurara T.A.	42.66
3.	Kulpahar T.A.	36.39
4.	Kharela T.A.	32.72
5.	Gohand T.A.	31.35
6.	Charkhari M.B.	40.67
7.	Mahoba M.B.	42.40
8.	Maudaha M.B.	49.37
9.	Rath M.B.	44.64
10.	Sarila T.A.	28.49
11.	Sumerpur T.A.	40.84
12.	Hamirpur M.B.	56.09
	All Towns	42.46

Hamirpur M.B. which is the headquarters of the district has the highest literacy rate of 56.1 per cent followed by Maudaha M.B. (49.4 per cent) and Rath M.B. (44.6 per cent). Sarila T.A. has the lowest literacy rate of 28.5 per cent).

LITERATES, WORKERS AND SCHEDULED CASTE/SCHEDULED TRIBE POPULATION

Literacy is as high as 26.3 per cent in the district as a whole with 23.1 per cent in the rural and 42.5 per cent in the urban. In respect of total literacy Hamirpur tahsil leads all other tahsils. Maximum literacy obtains in the rural area of the tahsil Maudaha as well as in its urban area. Male literacy generally conforms to total literacy. It may be interesting to note that female literacy is as high as 28.1 per cent in the urban areas and as low as 8.3 per cent in the rural areas of the district.

The district has about 24.6 per cent of its population belonging to scheduled castes with about 25 per cent in the rural and 21 per cent in the urban.

Main workers constitute 30.9 per cent of the total population of the district with 31.7 per cent in the rural and 26.4 per cent in the urban. The highest participation is in Mahoba tahsil and specially in its rural areas. The highest participation of male main workers in rural areas is in Mahoba tahsil (54.2 per cent) and in urban areas is in Kulpahar tahsil (47.7 per cent). Female participation is 8 per cent in the district as a whole,. It is higher in rural area than urban area and this is noticeable in all the tahsils also. Marginal workers constitute only 3.7 per cent of the total population. Female participation is higher in the rural areas.

After deducting the total workers *i. e.* main plus marginal workers from total population the remaining are non-workers. Around 65.5 per cent of the total population consists of non-workers with 64.2 per cent in the rural and 72.2 per cent in the urban. Due to higher participation the proportion of male non-workers is slightly more than half of the female non-workers in the district. A condensed table 10 is given here under providing full details on which this brief analysis has been based.

Table 10 : Literates, workers, non workers,

Name of Tahsil	Total Rural Urban	Total Population			Scheduled caste population to total population	Scheduled tribe population to total population	Literates to total population		
		P	M	F			P	M	F
1	2	3	4	5	6	7	8	9	10
1. Hamirpur	Total	207,407	112,332	95,075	21.89	...	29.26	41.56	14.73
	Rural	164,640	88,732	75,908	21 51	...	24.20	36.53	9.79
	Urban	42,767	23,600	19,167	23.34	...	48.75	60.48	34.30
2. Rath	Total	268,214	144,168	124,046	27.18	...	26.63	40.55	10.45
	Rural	224,223	120,546	103,677	27.86	...	23.89	38.01	7.47
	Urban	43,991	23,622	20,369	23.72	...	40.61	53.50	25.66
3. Kulpahar	Total	197,627	106,207	91,420	28.26	...	22.15	34.13	8.24
	Rural	186,112	100,169	85,943	29.09	...	21.27	33.34	7.20
	Urban	11,515	6,038	5,477	27.80	...	36.39	47.13	24.54
4. Charkhari	Total	104,652	56,137	48,515	24.72	...	26.03	38.38	11.74
	Rural	75,094	40,278	34,816	25.68	...	21.45	33.71	7.28
	Urban	29,558	15,859	13,699	2?.28	...	37.65	50.23	23.08
5. Maudaha	Total	249,982	135,029	114,953	21.38	...	27.30	40.59	11.69
	Rural	227,946	123,109	104,837	22.07	...	25.17	38.38	9.65
	Urban	22,036	11,920	10,116	14.29	...	49.37	63.43	32.81
6. Mahoba	Total	166,286	89,419	76,867	23.91	...	25.76	36.61	13.13
	Tural	177,757	63,591	54,166	26.31	...	19.96	30.63	7.45
	Urban	48,529	25,828	22,701	18.08	...	39.81	51.34	26.70
All Tahsils	Total	1,194,168	643,292	550,876	24.56	...	26.31	38.94	11.57
	Rural	995,772	536,425	459,347	25.22	...	23.10	35.78	8.28
	Urban	198,396	106,867	91,529	21.23	...	42.46	54.78	28.06

scheduled caste/scheduled tribe population in the district

Percentage of											
Main workers to total population			Marginal workers to total population			Total workers to total population			Non-workers to total population		
P	M	F	P	M	F	P	M	F	P	M	F
11	12	13	14	15	16	17	18	19	20	21	22
27.83	47.12	4.68	3.59	1.33	6.28	31.42	48.75	10.96	68.58	51.25	89.04
28.26	48.21	4.94	4.31	1.54	7.54	32.57	49.75	12.48	67.43	50.25	87 52
26.18	44.46	3.66	0.84	0.51	1.25	27.02	44.97	4.91	72.98	55.03	95.09
32.41	51.00	10.81	5.76	0.86	11.44	38.17	51.86	22.25	61.83	48.14	77.75
33.52	52.13	11.89	6.25	0.87	12.50	39.77	53.00	24.39	60.23	47.00	75.61
26.73	45.20	5.30	3.25	0.87	6.02	29.98	46.07	11.32	70.02	53.93	88.68
32.11	52.14	8.85	2.56	0.46	4.99	34.67	52.60	13.84	65.33	47.40	86.16
32.42	52.41	9.12	2.68	0.47	5.26	35.10	52.88	14.38	64.90	47.12	85.62
27.17	47.70	4.55	0.57	0.36	0.80	27.74	48.06	5.35	72.26	51.94	94.65
31.32	51.11	8.43	5.72	1.12	11.03	37.04	52.23	19.46	62.96	47.77	80.54
32.76	52.81	9.57	71.29	1.24	14.28	40.05	54.05	23.85	59.95	45.95	76.15
27.66	46.79	5 52	1.73	0.83	2.76	29.39	47.62	8.28	70.61	52.38	91.72
29.33	49.54	5.60	2.08	0.74	3.66	31.41	50.28	9.26	68.59	49.72	90.74
29.98	50.55	5.83	2.24	0.79	3.95	32.22	51.34	9.78	67.78	48.66	90.22
22 65	39.09	3.27	0.39	0.18	0.63	23.04	39.27	3.90	76.96	60.73	96.10
32.54	52.01	9.85	2 69	0.56	5.17	35.23	52.60	15.02	64.77	47.40	84.98
34.74	54.19	11.91	3.50	0.69	6.81	38.24	54.88	18.72	61.76	45.12	81.28
27.20	46.76	4.94	0.72	0.24	1.26	27.92	47.00	6.20	72.08	53.00	93.80
30.85	50.41	8.00	3.65	0.83	6.94	34.50	51.24	14.94	65.50	48.76	85.06
31.72	51.47	8.66	4.10	0.89	7.84	35.82	52.36	16.50	64.18	47.64	83.50
26.44	45.11	4.63	1.41	0.53	2.44	27.85	45.64	7.07	72.15	54.36	92.93

प्राथमिक जनगणना सार-पत्र

Primary Census Abstract

लोकेशन कोड नं० Location Code No.	जिला/तहसील/नगर-समूह/शहर/कस्बा District/Tahsil/U.A./City/Town	योग/ग्रामीण/नगरीय Total/Rural/Urban	क्षेत्रफल वर्ग कि० मी० Area in Km².	आबाद आवासीय मकानों की संख्या Occupied Residential Houses	परिवारों की संख्या No.of House-holds	कुल जनसंख्या संस्थागत और बेघर जनसंख्या सहित Total population (including Institutional and Houseless population) व्य० P	पु० M	स्त्री F	अनुसूचित जातियाँ Scheduled Castes व्य० P	पु० M	स्त्री F
1	2	3	4	5	6	7	8	9	10	11	12
34	**हमीरपुर जनपद**	**योग**	**7,165.0**	**201,159**	**211,559**	**1,194,168**	**643,292**	**550,876**	**293,233**	**159,256**	**133,977**
		ग्रामीण	**7,068.4**	**168,596**	**176,190**	**995,772**	**536,425**	**459,347**	**251,109**	**136,491**	**114,618**
		नगरीय	**96.6**	**32,563**	**35,369**	**198,396**	**106,867**	**91,529**	**42,124**	**22,765**	**19,359**
1.	हमीरपुर तहसील	योग	1,067.2	35,480	37,093/	207,407	112,332	95,075	45,392	24,568	20,824
		ग्रामीण	1,046.8	28,177	29,265	164,640	88,732	75,908	35,412	19,153	16,259
		नगरीय	20.4	7,303	7,827	42,767	23,600	19,167	9,980	5,415	4,565
	हमीरपुर नगरपालिका	नगरीय	13.30	3,615	3,879	21,375	12,060	9,316	2,806	1,511	1,295
	सुमेरपुर नगरक्षेत्र	नगरीय	6.05	2,561	2,710	14,678	7,943	6,735	4,483	2,451	2,032
	कुरारा नगरक्षेत्र	नगरीय	1.07	1,127	1,238	6,713	3,597	3,116	2,691	1,453	1,238
2.	राठ तहसील	योग	1,621.9	43,354	45,788	268,214	144,168	124,046	72,909	40,828	32,081
		ग्रामीण	1,608.7	36,746	38,519	224,223	120,546	103,677	62,474	35,177	27,297
		नगरीय	13.2	6,608	7,269	43,991	23,622	20,369	10,435	5,651	4,784
	राठ नगरपालिका	नगरीय	5.69	4,668	5,142	32,027	17,193	14,834	6,958	3,766	3,192
	सरिला नगरपालिका	नगरीय	6.13	1,027	1,177	6,445	3,466	2,979	2,005	1,088	917
	गोहान्ड नगरपालिका	नगरीय	1.35	913	950	5,519	2,963	2,556	1,472	797	675
3.	कुलपहाड़ तहसील	योग	1,245.6	33,919	35,718	197,627	106,207	91,420	55,843	29,956	25,887
		ग्रामीण	1,218.9	31,958	33,594	186,112	100,169	85,943	52,642	28,250	24,392
		नगरीय	26.2	1,961	2,124	11,515	6,038	5,477	3,201	1,706	1,495
	कुलपहाड़ नगरक्षेत्र	नगरीय	26.2	1,961	2,124	11,515	6,038	5,477	3,201	1,706	1,495
4.	चरखारी तहसील	योग	804.9	18,464	19,277	104,652	56,137	48,515	25,871	13,770	12,101
		ग्रामीण	786.6	13,010	13,589	75,094	40,278	34,816	19,286	10,222	9,064
		नगरीय	16.3	5,454	5,688	29,558	15,859	13,699	6,585	3,584	3,037
	चरखारी नगरपालिका	नगरीय	7.77	3,384	3,535	18,331	9,813	8,518	3,312	1,802	1,510
	खरेला नगरक्षेत्र	नगरीय	8.52	2,070	2,153	11,227	6,046	5,181	3,273	1,746	1,527

नोट : 1. राज्य/जिलों के अनन्तिम "भौगोलिक क्षेत्र" आंकड़ों की आपूर्ति भारत के महासर्वेक्षक द्वारा की गई है तथा नगरीय इकाइयों से सम्बन्धित आंकड़ों की आपूर्ति स्थानीय निकायों द्वारा की गई है। ग्रामीण क्षेत्र के लिए क्षेत्रीय आंकड़े जिले के क्षेत्र में से नगरीय क्षेत्र को घटाकर निकाले गए हैं। एक जिले में समस्त तहसीलों के क्षेत्रीय आंकड़ों का योग जिले के आंकड़ों के अनुरूप नहीं होगा, क्योंकि तहसील के क्षेत्रीय आंकड़ों की आपूर्ति निदेशक भूमि अभिलेख (राजस्व परिषद्) द्वारा की गई है।

2. ग्रामवार क्षेत्रों के आंकड़े तहसीलदार द्वारा दिए गए हैं, जबकि प्रत्येक तहसील का ग्रामीण क्षेत्र (जिला प्राथमिक जनगणना सार में) राजस्व परिषद् उत्तर प्रदेश द्वारा दिए गए तहसील के कुल क्षेत्र में से नगरीय क्षेत्र को घटाकर निकाला गया है।

जनगणना सार
CENSUS ABSTRACT

अनुसूचित जनजातियाँ Scheduled Tribes			साक्षर Literates			मुख्य काम करने वाले Main Workers: कुल मुख्य काम करने वाले Total Main Workers (I–IX)			योग/ग्रामीण/नगरीय Total/Rural/Urban	जिला/तहसील/नगर-समूह/शहर/कस्बा District/Tahsil/U.A./City/Town	लोकेशन कोड नं० Location Code No.
व्य० P	पु० M	स्त्री F	व्य० P	पु० M	स्त्री F	व्य० P	पु० M	स्त्री F			
13	14	15	16	17	18	19	20	21	3	2	1
...	...	...	314,217	250,484	63,733	368 325	324,284	44,041	Total	HAMIRPUR DISTRICT	34
...	...	...	229,986	191,940	38,046	315,:79	276,076	39,803	Rural		
...	...	...	84,231	58,544	25,687	52,446	48,208	4,238	Urban		
...	...	...	60,691	46,685	14,006	57,722	53,272	4,450	Total	Hamirpur Tahsil	1
...	...	...	39,843	32,412	7,431	46,528	42,779	3,749	Rural		
...	...	...	20,848	14,273	6,575	11,194	10,493	701	Urban		
...	...	...	11,989	7,976	4,013	5,523	5,287	236	Urban	Hamirpur M.B.	
...	...	...	5,995	4,323	1,672	3,827	3,510	317	Urban	Sumerpur T.A.	
...	...	...	2,864	1,974	890	1,844	1,696	148	Urban	Kurara T.A.	
...	...	...	71,428	58,459	12,969	86,924	73,521	13,403	Total	Rath Tahsil	2
...	...	...	53,564	45,821	7,743	75,167	62,843	12,324	Rural		
...	...	...	17,864	12,638	5,226	11,757	10,678	1,079	Urban		
...	...	...	14,298	9,740	4,558	7,824	7,376	448	Urban	Rath M.B.	
...	...	...	1,836	1,487	349	2,322	1,875	447	Urban	Sarila T.A.	
...	...	...	1,730	1,411	319	1,611	1,427	184	Urban	Gohand T.A.	
...	...	...	43,777	36,247	7,530	63,465	55,377	8,088	Total	Kulpahar Tahsil	3
...	...	...	39,587	33,401	6,186	60,336	52,497	7,839	Rural		
...	...	...	4,190	2,846	1,344	3,129	2,880	249	Urban		
...	...	...	4,190	2,816	1,344	3,129	2,880	249	Urban	Kulpahar T.A.	
...	...	...	27,239	21,544	5,695	32,779	28,691	4,088	Total	Charkhari Tahsil	4
...	...	...	16,111	13,578	2,533	24,602	21,270	3,332	Rural		
...	...	...	11,128	7,966	3,162	8,177	7,421	756	Urban		
...	...	...	7,455	5,223	2,232	4,907	4,379	528	Urban	Charkhari M.B.	
...	...	...	3,673	2,743	930	3,270	3,042	228	Urban	Kharela T.A.	

Note : 1. Provisional "Geographical Area" figures of state/districts are supplied by the Surveyor General. Figures for Urban area are those supplied by the Local Bodies. Area figures for rural area are derived by substracting the urban area from the total area of the district. The area figures totalled over all the tahsils in a district will not tally with the district figures because the former are those supplied by the Director of Land Records (Board of Revenue).

2. The villagewise areas are as reported by the Tahsildar, while the rural areas of each tahsil (in District Primary Census Abstract) has been derived by deducting the sum of urban areas from the total area figures of the tahsil furnished by the Board of Revenue, U.P.

जिले का प्राथमिक
DISTRICT PRIMARY

लोकेशन कोड नं० Location Code No.	जिला/तहसील/नगर-समूह/शहर/कस्बा District/Tahsil/U.A./City/Town	योग/ग्रामीण/नगरीय Total/Rural/Urban	मुख्य काम करने वाले Main Workers								
			काश्तकार Cultivators (I)			खेतिहर मजदूर Agricultural Labourers (II)			पारिवारिक उद्योग उत्पादन, संसाधन सर्विसिंग व मरम्मत Household Industry, Manufacturing, Processing Servicing & Repairs (V(a))		
			व्य० P	पु० M	स्त्री F	व्य० P	पु० M	स्त्री F	व्य० P	पु० M	स्त्री F
1	2	3	22	23	24	25	26	27	28	29	30
34	हमीरपुर जनपद	योग	197,200	184,275	12,925	104,336	78,329	26,007	12,725	11,209	1,516
		ग्रामीण	186,344	173,958	12,386	94,488	70,060	24,428	9,427	8,390	1,037
		नगरीय	10,856	10,317	539	9,848	8,269	1,579	3,298	2,819	479
	1. हमीरपुर तहसील	योग	29,703	28,864	839	14,892	12,147	2,745	1,574	1,410	164
		ग्रामीण	27,641	26,875	766	12,512	10,094	2,418	1,077	963	114
		नगरीय	2,062	1,989	73	2,380	2,053	327	497	447	50
	हमीरपुर नगरपालिका	नगरीय	795	774	21	496	448	48	198	189	9
	सुमेरपुर नगर क्षेत्र	नगरीय	789	763	26	1,164	975	189	228	192	36
	कुरारा नगर क्षेत्र	नगरीय	478	452	26	720	630	90	71	66	5
	2. राठ तहसील	योग	47,099	41,782	5,317	25,087	18,170	6,917	3,791	3,272	519
		ग्रामीण	44,270	39,211	5,059	23,093	16,598	6,495	2,986	2,582	404
		नगरीय	2,829	2,571	258	1,994	1,572	422	805	690	115
	राठ नगरपालिका	नगरीय	1,006	975	31	804	676	128	568	500	68
	सरिला नगरक्षेत्र	नगरीय	1,030	865	165	769	565	204	185	142	43
	गोहन्द नगरक्षेत्र	नगरीय	793	731	62	421	331	90	52	48	4
	3. कुलपहाड़ तहसील	योग	38,283	35,903	2,380	17,259	12,034	5,225	2,264	2,063	201
		ग्रामीण	37,525	35,155	2,370	16,408	11,254	5,154	2,003	1,864	139
		नगरीय	758	748	10	851	780	71	261	199	62
	कुलपहाड़ नगर क्षेत्र	नगरीय	758	748	10	851	780	71	261	199	62
	4. चरखारी तहसील	योग	16,770	15,685	1,085	9,209	6,975	2,234	1,503	1,258	245
		ग्रामीण	14,500	13,488	1,012	7,080	5,118	1,962	845	723	122
		नगरीय	2,270	2,197	73	2,129	1,857	272	658	535	123
	चरखारी नगरपालिका	नगरीय	1,057	1,015	42	860	704	156	448	356	92
	खरेला नगर क्षेत्र	नगरीय	1 213	1,182	31	1,269	1,153	116	210	179	31

जनगणना सार
CENSUS ABSTRACT

अन्य काम करने वाले Other workers (III, IV, V (b), VI to IX)			सीमांतिक काम करने वाले Marginal Workers			काम न करने वाले Non-workers			योग/ग्रामीण/नगरीय Total/Rural/Urban	जिला/तहसील/नगर-समूह/शहर/कस्बा District/Tahsil/U.A./City/Town	लोकेशन कोड नं० Location Code No.
व्य० P	पु० M	स्त्री F	व्य० P	पु० M	स्त्री F	व्य० P	पु० M	स्त्री F			
31	32	33	34	35	36	37	38	39	3	2	1
54,064	**50,471**	**3,593**	**43,613**	**5,356**	**38,257**	**782,230**	**313,652**	**468,578**	Total	**HAMIRPUR DISTRICT**	**34**
25,620	**23,668**	**1,952**	**40,809**	**4,791**	**36,018**	**639,084**	**255,558**	**383,526**	Rural		
28,444	**26,803**	**1,641**	**2,804**	**565**	**2,239**	**143,146**	**58,094**	**85,052**	Urban		
11,553	10,851	702	7,455	1,489	5,966	142,230	57,571	84,659	Total	Hamirpur Tahsil	1
5,298	4,847	451	7,094	1,368	5,726	111,018	44,585	66,433	Rural		
6,255	6,004	251	361	121	240	31,212	12,986	18,226	Urban		
4,034	3,876	158	250	85	165	15,603	6,688	8,915	Urban	Hamirpur M.B.	
1,646	1,580	66	99	36	63	10,752	4,397	6,355	Urban	Sumerpur T.A.	
575	548	27	12	...	12	4,857	1,901	2,956	Urban	Kurara T.A.	
10,947	10,297	650	15,440	1,247	14,193	165,850	69,400	96,450	Total	Rath Tahsil	2
4,818	4,452	366	14,009	1,043	12,966	135,047	56,660	78,387	Rural		
6,129	5,845	284	1,431	204	1,227	30,803	12,740	18,063	Urban		
5,446	5,225	221	210	73	137	23,993	9,744	14,249	Urban	Rath M.B.	
338	303	35	132	24	108	3,991	1,567	2,424	Urban	Sarila T.A.	
345	317	28	1,089	107	982	2,819	1,429	1,390	Urban	Gohand T.A.	
5,659	5,377	282	5,056	489	4,567	129,106	50,341	78,765	Total	Kulpahar Tahsil	3
4,400	4,224	176	4,990	467	4,523	120,786	47,205	73,581	Rural		
1,259	1,153	106	66	22	44	8,320	3,136	5,184	Urban		
1,259	1,153	106	66	22	44	8,320	3,136	5,184	Urban	Kulpahar T.A.	
5,297	4,773	524	5,982	631	5,351	65,891	26,815	39,076	Total	Charkhari Tahsil	4
2,177	1,941	236	5,472	499	4,973	45,020	18,509	26,511	Rural		
3,120	2,832	288	510	132	378	28,871	8,306	12,565	Urban		
2,542	2,304	238	370	92	278	13,054	5,342	7,712	Urban	Charkhari M.B.	
578	528	50	140	40	100	7,817	2,964	4,853	Urban	Kharela T.A.	

लोकेशन कोड नं० Location Code No.	जिला/तहसील/नगर-समूह/शहर/कस्बा District/Tahsil/U.A./ City/Town	योग/ग्रामीण/ नगरीय Total/Rural/ Urban	क्षेत्रफल वर्ग कि० मी० Area in Km².	आवाद आवासीय मकानों की संख्या Occupied Residential Houses	परिवारों की संख्या No.of House-holds	कुल जनसंख्या संस्थागत और बेघर जनसंख्या सहित Total population (including Institutional and Houseless population)			अनुसूचित जातियाँ Scheduled Castes		
						व्य० P	पु० M	स्त्री F	व्य० P	पु० M	स्त्री F
1	2	3	4	5	6	7	8	9	10	11	12
5. मौदहा तहसील		योग	1,468.7	42,639	44.160	249,982	135,029	114,953	53,456	28,938	24,518
		ग्रामीण	1,462.4	38,983	40,193	227,946	123,109	104,837	50,308	27,151	23,157
		नगरीय	6.3	3,656	3,967	22,036	11,920	10,116	3,148	1,787	1,361
	मौदहा नगरपालिका	नगरीय	6.3	3,656	3,967	22,036	11,920	10,116	3,148	1,787	1,361
6. महोबा तहसील		योग	954.1	27,303	29,523	166,286	89,419	76,867	39,762	21,196	18,566
		ग्रामीण	939.9	19,722	21,029	117,757	63,591	54,166	30,987	16,538	14,449
		नगरीय	14.2	7,581	8,494	48,529	25,828	22,701	8,775	4,658	4,117
	महौबा नगरपालिका	नगरीय	7.47	6,041	6,775	39,262	20,873	18,389	7,213	3,828	3,385
	कबरई नगरक्षेत्र	नगरीय	6.74	1,540	1,719	9,267	4,955	4,312	1,562	830	732

जनगणना सार
CENSUS ABSTRACT

अनुसूचित जनजातियाँ Scheduled Tribes			साक्षर Literates			मुख्य काम करने वाले Main Workers: कुल मुख्य काम करने वाले Total Main Workers (I—IX)			योग/ग्रामीण/नगरीय Total/Rural/Urban	जिला/तहसील/नगर-समूह/शहर/कस्बा District/Tahsil/U.A./City/Town	लोकेशन कोड नं० Location Code No.
व्य० P	पु० M	स्त्री F	व्य० P	पु० M	स्त्री F	व्य० P	पु० M	स्त्री F			
13	14	15	16	17	18	19	20	21	3	2	1
...	...	...	68,251	54,814	13,437	73,328	66,887	6,441	Total	Maudaha Tahsil	5
...	...	...	57,371	47,253	10,118	68,338	62,228	6,110	Rural		
...	...	...	10,880	7,561	3,319	4,990	4,659	331	Urban		
...	...	...	10,880	7,561	3,319	4,990	4,659	331	Urban	Maudaha M.B.	
...	...	...	42,831	32,735	10,096	54,107	46,536	7,571	Total	Mahoba Tahsil	6
...	...	...	23,510	19,475	4,035	40,908	34.459	6,449	Rural		
...	...	...	19,321	13,260	6,061	13,199	12,077	1,122	Urban		
...	...	...	16,649	11,291	5,358	10,468	9,638	830	Urban	Mahoba M.B.	
...	...	...	2,672	1,969	703	2,731	2,439	292	Urban	Kabrai T.A.	

जिले का प्राथमिक
DISTRICT PRIMARY

लोकेशन कोड नं० Location Code No.	जिला/तहसील/नगर-समूह/शहर/कस्बा District/Tahsil/U.A./City/Town	योग/ग्रामीण/नगरीय Total/Rural/Urban	मुख्य काम करने वाले Main Workers								
			काश्तकार Cultivators (I)			खेतिहर मजदूर Agricultural Labourers (II)			पारिवारिक उद्योग उत्पादन, संसाधन सर्विसिंग व मरम्मत Household Industry, Manufacturing, Processing Servicing & Repairs (V(a))		
			व्य० P	पु० M	स्त्री F	व्य० P	पु० M	स्त्री F	व्य० P	पु० M	स्त्री F
1	2	3	22	23	24	25	26	27	28	29	30
5.	मौदहा तहसील	योग	39,686	38,052	1,634	22,542	18,459	4,083	1,559	1,461	98
		ग्रामीण	38,803	37,199	1,604	21,807	17,819	3,988	1,437	1,346	91
		नगरीय	883	853	30	735	640	95	122	115	7
	मौदहा नगरपालिका	नगरीय	883	853	30	735	640	95	122	115	7
6.	महोबा तहसील	योग	25,659	23,989	1,670	15,347	10,544	4,803	2,034	1,745	289
		ग्रामीण	23,605	22,030	1,575	13,588	9,177	4,411	1,079	912	167
		नगरीय	2,054	1,959	95	1,759	1,367	392	955	833	122
	महोबा नगरपालिका	नगरीय	1,035	967	68	1,099	842	257	825	713	112
	कबरई नगरक्षेत्र	नगरीय	1,019	992	27	660	525	135	130	120	10

जनगणना सार
CENSUS ABSTRACT

अन्य काम करने वाले Other workers (III, IV, V (b), VI to IX)			सीमांतिक काम करने वाले Marginal Workers			काम न करने वाले Non-workers			योग/ग्रामीण/नगरीय Total/Rural/Urban	जिला/तहसील/नगर-समूह/शहर/कस्बा District/Tahsil/U.A./City/Town	लोकेशन कोड नं० Location Code No.
व्य० P	पु० M	स्त्री F	व्य० P	पु० M	स्त्री F	व्य० P	पु० M	स्त्री F			
31	32	33	34	35	36	37	38	39	3	2	1
9,541	8,915	626	5,203	1,000	4,203	171,451	67,142	104,309	Total	Maudaha Tahsil	5
6,291	5,864	427	5,117	978	4,139	154,491	59,903	94,588	Rural		
3,250	3,051	199	86	22	64	16,960	7,239	9,721	Urban		
3,250	3,051	199	86	22	64	16,960	7,239	9,721	Urban	Maudaha M.B.	
11,067	10,258	809	4,477	500	3,977	107,702	42,383	65,319	Total	Mahoba Tahsil	6
2,636	2,348	296	4,127	436	3,691	72,722	28,696	44,026	Rural		
8,431	7,918	513	350	64	286	34,980	13,687	21,293	Urban		
7,509	7,116	393	316	58	258	28,478	11,177	17,301	Urban	Mahoba M.B.	
922	802	120	34	6	28	6,502	2,510	3,992	Urban	Kabrai T.A.	

अनुसूचित जातियों के लिए
PRIMARY CENSUS ABSTRACT

लोकेशन कोड नं० Location Code No.	जिला/तहसील/नगर-समूह/शहर/कस्बा District/Tahsil/U.A./City/Town	योग/ग्रामीण/नगरीय Total/Rural/Urban	अनुसूचित जातियों सदस्यों सहित परिवारों की संख्या No. of house-holds with SC Members	अनुसूचित जातियों की कुल संख्या Total population of Scheduled Castes			साक्षर Literates		
				व्य० P	पु० M	स्त्री F	व्य० P	पु० M	स्त्री F
1	2	3	4	5	6	7	8	9	10
34	**हमीरपुर जनपद**	**योग**	**56,229**	**293,233**	**159,256**	**133,977**	**43,316**	**39,438**	**3,878**
		ग्रामीण	**48,214**	**251,109**	**136,491**	**114,618**	**32,800**	**30,520**	**2,280**
		नगरीय	**8.015**	**42,124**	**22.765**	**19,359**	**10,516**	**8,918**	**1,598**
1	हमीरपुर तहसील	योग	8,767	45,392	24,568	20,824	8,374	7,405	969
		ग्रामीण	6,827	35,412	19,153	16,259	5,679	5,142	537
		नगरीय	1,940	9,980	5,415	4,565	2,695	2,263	432
	हमीरपुर नगरपालिका	नगरीय	534	2,806	1,511	1,295	1,036	820	216
	सुमेरपुर नगरक्षेत्र	नगरीय	884	4,483	2,451	2,032	1,007	881	126
	कुरारा नगरक्षेत्र	नगरीय	522	2,691	1,453	1,238	652	562	90
2	राठ तहसील	योग	13,221	72,909	40,828	32,081	11,387	10,458	929
		ग्रामीण	11,344	62,474	35,177	27,297	8,634	8,142	492
		नगरीय	1,877	10,435	5,651	4,784	2,753	2,316	437
	राठ नगरपालिका	नगरीय	1,206	6,958	3,766	3,192	2,110	1,717	393
	सरीला नगरक्षेत्र	नगरीय	403	2,005	1,088	917	353	331	22
	गोहान्द नगरक्षेत्र	नगरीय	268	1,472	797	675	290	268	22
3	कुलपहाड़ तहसील	योग	11,104	55,843	29,956	25,887	6,685	6,136	549
		ग्रामीण	10,495	52,642	28,250	24,392	6,066	5,596	470
		नगरीय	609	3,201	1,706	1,495	619	540	79
	कुलपहाड़ नगरक्षेत्र	नगरीय	609	3,201	1,706	1,495	619	540	79
4	चरखारी तहसील	योग	5,173	25,871	13,770	12,101	3,623	3,282	341
		ग्रामीण	3,805	19,286	10,222	9,064	2,195	2,069	126
		नगरीय	1,368	6,585	3,548	3,037	1,428	1,213	215
	चरखारी नगरपालिका	नगरीय	704	3,312	1,802	1,510	882	717	165
	खरेला नगरक्षेत्र	नगरीय	664	3,273	1,746	1,527	546	496	50
5	मौदहा तहसील	योग	10,297	53,456	28,938	24,518	8,185	7,584	601
		ग्रामीण	9,714	50,308	27,151	23,157	7,105	6,638	467
		नगरीय	583	3,148	1,787	1,361	1,080	946	134
	मौदहा नगरपालिका	नगरीय	583	3,148	1,787	1,361	1,080	946	134

प्राथमिक जनगणना सार
FOR SCHEDULED CASTES

कुल मुख्य काम करने वाले Total Main Workers (I—IX)			मुख्य काम करने वाले Main Workers — काश्तकार Cultivators (I)			योग/ग्रामीण/नगरीय Total/Rural/Urban	जिला/तहसील/नगर-समूह/शहर/कस्बा District/Tahsil/U.A./City/Town	लोकेशन कोड नं० Location Code No.
व्य० P	पु० M	स्त्री F	व्य० P	पु० M	स्त्री F			
11	12	13	14	15	16	3	2	1
99,886	**81,731**	**18,155**	**31,670**	**29,044**	**2 626**	**Total**	**HAMIRPUR DISTRICT**	**34**
87,627	**71,051**	**16,576**	**30,427**	**27,884**	**2,543**	**Rural**		
12,259	**10,680**	**1,579**	**1,243**	**1,160**	**83**	**Urban**		
13,222	11,599	1,623	3,923	3,811	112	Total	Hamirpur Tahsil	1
10,517	9,191	1,326	3,604	3,506	98	Rural		
2,705	2,408	297	319	305	14	Urban		
627	594	33	58	56	2	Urban	Hamirpur M.B.	
1,295	1,105	190	114	111	3	Urban	Sumerpur T.A.	
783	709	74	147	138	9	Urban	Kurara T.A.	
26,312	20,834	5,478	6,585	5,735	850	Total	Rath Tahsil	2
23,173	18,102	5,071	6,249	5,434	815	Rural		
3,139	2,732	407	336	301	35	Urban		
1,902	1,755	147	94	92	2	Urban	Rath M. B.	
801	604	197	145	118	27	Urban	Sarila T.A.	
436	373	63	97	91	6	Urban	Gohand T.A.	
19,453	15,870	3,583	8,212	7,565	647	Total	Kulpahar Tahsil	3
18,537	15,051	3,486	8,034	7,388	646	Rural		
916	819	97	178	177	1	Urban		
916	819	97	178	177	1	Urban	Kulpahar T.A.	
9,132	7,387	1,745	2,710	2,497	213	Total	Charkhuri Tahsil	4
7,023	5,601	1,422	2,534	2,331	203	Rural		
2,109	1,786	323	176	166	10	Urban		
1,084	862	222	87	81	6	Urban	Charkhari M.B.	
1,025	924	101	89	85	4	Urban	Kharela T.A.	
17,189	14,718	2,471	5,251	4,951	300	Total	Maudaha Tahsil	5
16,391	14,020	2,371	5,235	4,935	300	Rural		
798	698	100	16	16	...	Urban		
798	698	100	16	16	...	Urban	Maudaha M.B.	

अनुसूचित जातियों के लिए
PRIMARY CENSUS ABSTRACT

लोकेशन कोड नं० Location Code No.	जिला/तहसील/नगर-समूह/शहर/कस्बा District/Tahsil/U.A./City/Town	योग/ग्रामीण/नगरीय Total/Rural/Urban	मुख्य काम करने वाले Main Workers								
				खेतिहर मजदूर Agricultural Laboures (II)		पारिवारिक उद्योग, उत्पादन, संसाधन, सर्विसिंग और मरम्मत Household Industry Manufacturing, Processing, Servicing and Repairs V(a)			अन्य काम करने वाले Other Workers (III, IV, V(b) & VI to IX)		
			व्य० P	पु० M	स्त्री F	व्य० P	पु० M	स्त्री F	व्य० P	पु० M	स्त्री F
1	2	3	17	18	19	20	21	22	23	24	25
34	**हमीरपुर जनपद**	**योग**	**51,337**	**37,956**	**13,381**	**5,641**	**4,697**	**944**	**11,238**	**10,034**	**1,204**
		ग्रामीण	**46,825**	**34,239**	**12,586**	**4,371**	**3,692**	**679**	**6,004**	**5,236**	**768**
		नगरीय	**4,512**	**3,717**	**795**	**1,270**	**1,005**	**265**	**5,234**	**4,798**	**436**
1	हमीरपुर तहसील	योग	6,504	5,284	1,220	481	416	65	2,314	2,088	226
		ग्रामीण	5,282	4,259	1,023	289	261	28	1,342	1,165	177
		नगरीय	1,222	1,025	197	192	155	37	972	923	49
	हमीरपुर नगरपालिका	नगरीय	82	77	5	34	28	6	453	433	20
	सुमेरपुर नगरक्षेत्र	नगरीय	633	504	129	118	87	31	430	403	27
	कुरारा नगरक्षेत्र	नगरीय	507	444	63	40	40	...	89	87	2
2	राठ तहसील	योग	15,011	10,967	4,044	2,034	1,664	370	2,682	2,468	214
		ग्रामीण	13,865	10,064	3,801	1,795	1,478	317	1,264	1,126	138
		नगरीय	1,146	903	243	239	186	53	1,418	1,342	76
	राठ नगरपालिका	नगरीय	420	356	64	113	93	20	1,275	1,214	61
	सरीला नगरक्षेत्र	नगरीय	458	334	124	123	90	33	75	62	13
	गोहान्द नगरक्षेत्र	नगरीय	268	213	55	3	3	...	68	66	2
3	तहसील कुलपहाड़	योग	9,186	6,435	2,751	1,066	925	141	989	945	44
		ग्रामीण	8,801	6,092	2,709	911	820	91	791	751	40
		नगरीय	385	343	42	155	105	50	198	194	4
	कुलपहाड़ नगरक्षेत्र	नगरीय	385	343	42	155	105	50	198	194	4
4	चरखारी	योग	4,411	3,264	1,147	705	551	154	1,306	1,075	231
		ग्रामीण	3,487	2,460	1,027	360	294	66	642	516	126
		नगरीय	924	804	120	345	257	88	664	559	105
	चरखारी नगरपालिका	नगरीय	257	192	65	218	156	62	522	433	89
	खरेला नगरक्षेत्र	नगरीय	667	612	55	127	101	26	142	126	16
5	मौदहा तहसील	योग	9,538	7,623	1,915	588	533	55	1,812	1,611	201
		ग्रामीण	9,296	7,417	1,879	529	482	47	1,331	1,186	145
		नगरीय	242	206	36	59	51	8	481	425	56
	मौदहा नगरपालिका	नगरीय	242	206	36	59	51	8	481	425	56

प्राथमिक जनगणना सार
FOR SCHEDULED CASTES

सीमांतिक काम करने वाले Marginal workers			काम न करने वाले Non-workers			योग/ग्रामीण/नगरीय Total/Rural/Urban	जिला/तहसील/नगर-समूह/शहर/कस्बा District/Tahsil/U.A./City/Town	लोकेशन कोड नं. Location Code No.
व्य० P	पु० M	स्त्री F	व्य० P	पु० M	स्त्री F			
26	27	28	29	30	31	3	2	1
12,503	**1,395**	**11,108**	**180,844**	**76,130**	**104,714**	**Total**	**HAMIRPUR DISTRICT**	**34**
11,539	**1,237**	**10,302**	**151,943**	**64,203**	**57,740**	**Rural**		
964	**158**	**806**	**28,901**	**11,927**	**16,974**	**Urban**		
1,648	371	1,297	30,502	12,598	17,904	Total	Hamirpur Tahsil	1
1,544	330	1,214	23,351	9,632	13,719	Rural		
124	41	53	7,151	2,966	4,185	Urban		
68	22	46	2,111	895	1,216	Urban	Hamirpur M.B.	
48	19	29	3,140	1,327	1,813	Urban	Sumerpur T.A.	
8	...	8	1,900	744	1,156	Urban	Kurara T.A.	
4,757	340	4,417	41,840	19,654	22,186	Total	Rath Tahsil	2
4,292	282	4,010	35,009	16,793	18,216	Rural		
465	58	407	6,831	2,861	3,970	Urban		
81	20	61	4,975	1,991	2,984	Urban	Rath M.B.	
51	4	47	1,153	480	673	Urban	Sarila T.A.	
333	34	299	703	390	313	Urban	Gohand T.A.	
1,620	156	1,464	34,770	13 930	20,840	Total	Kulpahar Tahsil	3
1,598	151	1,447	32,507	13,048	19,459	Rural		
22	5	17	2,263	882	1,381	Urban		
22	5	17	2,263	882	1,381	Urban	Kulpahar T.A.	
1,842	175	1,667	14,897	6,208	8,689	Total	Charkhari Tahsil	4
1,636	143	1,493	10,627	4,478	6,149	Rural		
206	32	174	4,270	1,730	2,540	Urban		
121	17	104	2,107	923	1,184	Urban	Charkhari M.B.	
85	15	70	2,163	807	1,356	Urban	Kharela T.A.	
1,284	233	1,051	34,983	13,987	20,996	Total	Maudaha Tahsil	5
1,269	228	1,041	32,648	12,903	19,745	Rural		
15	5	10	2,335	1,084	1,251	Urban		
15	5	10	2,335	1,084	1,251	Urban	Maudaha M.B.	

अनुसूचित जातियों के लिए
PRIMARY CENSUS ABSTRACT

लोकेशन कोड नं० Location Code No.	जिला/तहसील/नगर-समूह/शहर/कस्बा District/Tahsil/ U.A./City/Town	योग/ग्रामीण/ नगरीय Total/Rural/ Urban	अनुसूचित जातियों सदस्यों सहित परिवारों की संख्या No. of house-holds with SC Members	अनुसूचित जातियों की कुल संख्या Total population of Scheduled Castes			साक्षर Literates		
				व्य० P	पु० M	स्त्री F	व्य० P	पु० M	स्त्री F
1	2	3	4	5	6	7	8	9	10
6	महोबा तहसील	योग	7,667	39,762	21,196	18,566	5,062	4,573	489
		ग्रामीण	6,029	30,987	16,538	14,449	3,121	2,933	188
		नगरीय	1,638	8,775	4,658	4,117	1,941	1,640	301
	महोबा नगरपालिका	नगरीय	1,332	7,213	3,828	3,385	1,717	1,437	280
	कबरई नगरक्षत्र	नगरीय	306	1,562	830	732	224	203	21

प्राथमिक जनगणना सार
FOR SCHEDULED CASTES

कुल मुख्य काम करने वाले Total Main Workers (I—IX)			मुख्य काम करने वाले Main Workers			योग/ग्रामीण/नगरीय Total/Rural/Urban	जिला/तहसील/नगर-समूह/शहर/कस्बा District/Tahsil/U.A./City/Town	लोकेशन कोड नं० Location Code No.
			काश्तकार Cultivators (I)					
व्य० P	पु० M	स्त्री F	व्य० P	पु० M	स्त्री F			
11	12	13	14	15	16	3	2	1
1,4578	11,323	3,255	4,989	4,485	504	Total	Mahoba Tahsil	6
11,986	9,086	2,900	4,771	4,290	481	Rural		
2,592	2,237	355	218	195	23	Urban		
2,035	1,812	223	129	108	21	Urban	Mahoba M.B.	
557	425	132	89	87	2	Urban	Kabrai T.A.	

अनुसूचित जातियों के लिए
PRIMARY CENSUS ABSTRACT

लोकेशन कोड नं० Location Code No.	जिला/तहसील/नगर-समूह/शहर/कस्बा District/Tahsil/U.A./City/Town	योग/ग्रामीण/नगरीय Total/Rural/Urban	मुख्य काम करने वाले Main Workers								
			खेतिहर मजदूर Agricultural Laboures (II)			पारिवारिक उद्योग, उत्पादन, संसाधन, सर्विसिंग और मरम्मत Household Industry Manufacturing, Processing, Servicing and Repairs V(a)			अन्य काम करने वाले Other Workers (III, IV, V(b) & VI to IX)		
			व्य० P	पु० M	स्त्री F	व्य० P	पु० M	स्त्री F	व्य० P	पु० M	स्त्री F
1	2	3	17	18	19	20	21	22	23	24	25
6	महोबा तहसील	योग	6,687	4,383	2,304	767	608	159	2,135	1,847	288
		ग्रामीण	6,094	3,947	2,147	487	357	130	634	492	142
		नगरीय	593	436	157	280	251	29	1,501	1,355	146
	महोबा नगरपालिका	नगरीय	354	264	90	224	200	24	1,328	1,240	88
	कबरई नगरक्षेत्र	नगरीय	239	172	67	56	51	5	173	115	58

प्राथमिक जनगणना सार
FOR SCHEDULED CASTES

सीमांतिक काम करने वाले Marginal workers			काम न करने वाले Non-workers			योग/ग्रामीण/नगरीय Total/Rural/Urban	जिला/तहसील/नगर-समूह/शहर/कस्बा District/Tahsil/U.A./City/Town	लोकेशन कोड नं० Location Code No.
व्य० P	पु० M	स्त्री F	व्य० P	पु० M	स्त्री F			
26	27	28	29	30	31	3	2	1
1,332	120	1,212	23,852	9,753	14,099	Total	Mahoba Tahsil	6
1,200	103	1,097	17,801	7,349	10,452	Rural		
132	17	115	6,051	2,404	3,647	Urban		
111	14	97	5,067	2,002	3,065	Urban	Mahoba M B.	
21	3	18	984	402	582	Urban	Kabrai T.A.	

अनुसूचित जनजातियों के लिए
PRIMARY CENSUS ABSTRACT

लोकेशन कोड नं० Location Code No.	जिला/तहसील/नगर-समूह/शहर/कस्बा District/Tahsil/U.A./City/Town	योग/ग्रामीण/नगरीय Total/Rural/Urban	अ० ज०जा० सदस्यों सहित परिवारों की संख्या No. of house-holds with ST members	अनुसूचित जनजातियों की कुल संख्या Total Population of Scheduled Tribes			साक्षर Literates		
				व्य० P	पु० M	स्त्री F	व्य० P	पु० M	स्त्री F
1	2	3	4	5	6	7	8	9	10

NIL

प्राथमिक जनगणना सार
FOR SCHEDULED TRIBES

कुल मुख्य काम करने वाले Total Main Workers (I–IX)			मुख्य काम करने वाले Main Workers			योग/ग्रामीण/नगरीय Total/Rural/Urban	जिला/तहसील/नगर-समूह/शहर/कस्बा District/Tahsil U.A./City/Town	लोकेशन कोड नं० Location Code No.
			काश्तकार Cultivators (I)					
व्य० P	पु० M	स्त्री F	व्य० P	पु० M	स्त्री F			
11	12	13	14	15	16	3	2	1

NIL

अनुसूचित जनजातियों के लिए
PRIMARY SENSUS ABSTRACT

लोकेशन कोड नं० Location Code No.	जिला/तहसील/नगर-समूह/शहर/कस्बा District/Tahsil/ U.A./City/Town	योग/ग्रामीण/नगरीय Total/Tahsil/ Urban	मुख्य काम करने वाले Main Workers								
			खेतिहर मजदूर Agricultural Labourers (II)			पारिवारिक उद्योग, उत्पादन, संसाधन, सर्विसिंग और मरम्मत Household Industry Manufacturing, Processing, Servicing and Repairs V(a)			अन्य काम करने वाले Other Workers (III, IV, V(b) & VI to IX)		
			व्य० P	पु० M	स्त्री F	व्य० P	पु० M	स्त्री F	व्य० P	पु० M	स्त्री F
1	2	3	17	18	19	20	21	22	23	24	25

NIL

प्राथमिक जनगणना सार
FOR SCHEDULED TRIBES

सीमांतिक काम करने वाले Marginal Workers			काम न करने वाले Non-workers			योग/ग्रामीण/ नगरीय Total/Rural/ Urban	जिला/तहसील नगर-समूह/शहर/कस्बा। District/Tahsil/ U.A./City/Town	लोकेशन कोड नं० Location Code No.
व्य० P	पु० M	स्त्री F	व्य० P	पु० M	स्त्री F			
26	27	28	29	30	31	3	2	1

NIL

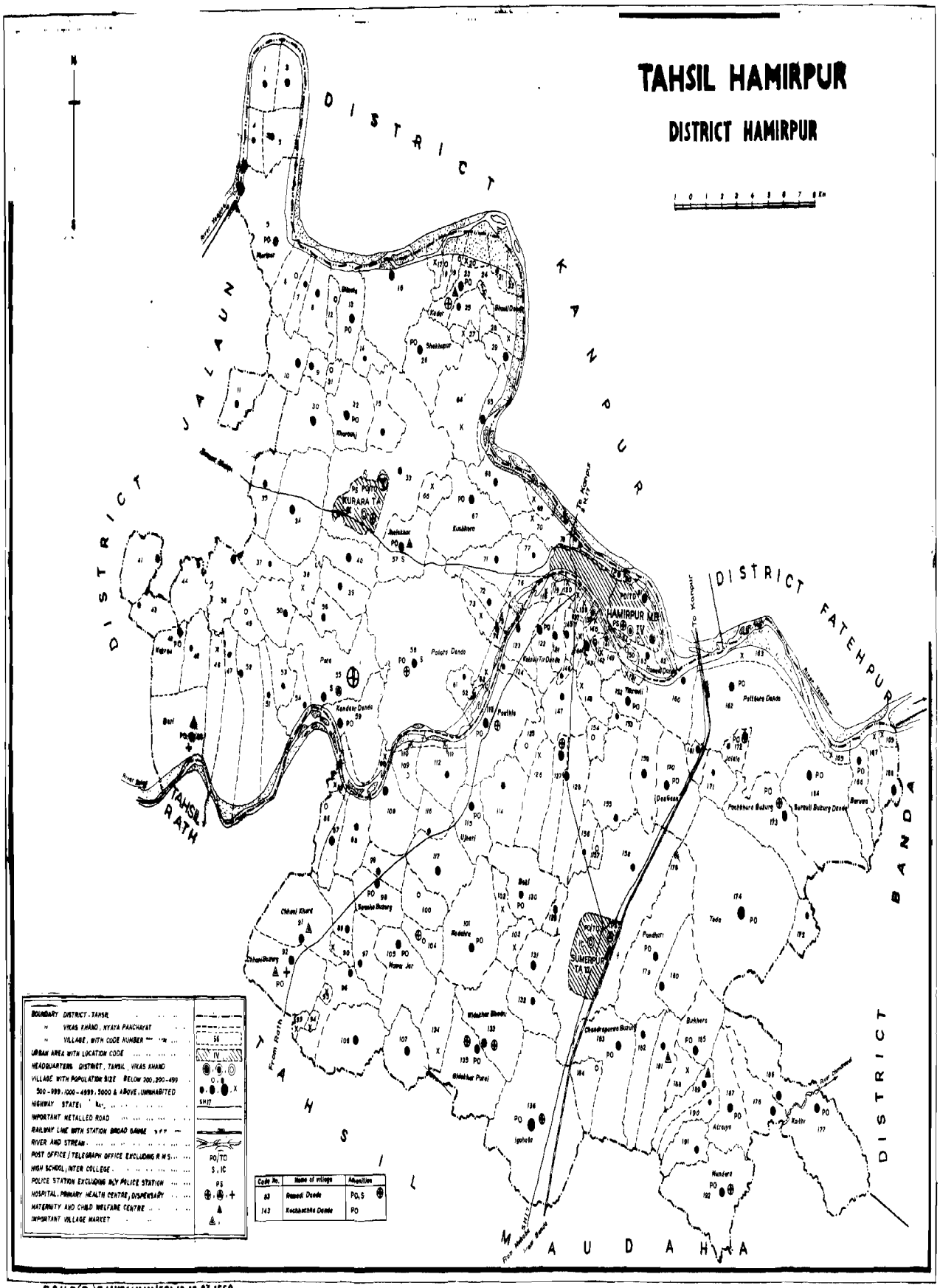

P.S.U.P.(Re.)3.JANGANANA/581-12-12-83-1550.

1-हमीरपुर तहसील

1-Hamirpur Tahsil

ग्रामों की वर्णानुक्रम सूची

हमीरपुर तहसील

क्रम सं०	ग्राम का नाम	लोकेशन कोड नं०	क्रम सं०	ग्राम का नाम	लोकेशन कोड नं०	क्रम सं०	ग्राम का नाम	लोकेशन कोड नं०
1	2	3	1	2	3	1	2	3
1	अतरार	106	36	कुश्मरा	67	71	दरियापुर	127
2	अतरैया	187	37	कैथी	177	72	देवगाँव	170
3	अब्दुल्लापुर	27	38	कोतुपुर	18	73	देवीगंज	52
4	अमिरता	145	39	खडेड़ीजार	97	74	धनपुरा	89
5	अराजी खडेहीजार	93	40	खरेहटा	44	75	धुन्धपुरा	186
6	अराजी धनपुरा	94	41	खरौज	32	76	नचौट	66
7	अराजी मुतनाजा पंधरी	178	42	गहतौली	171	77	नजरपुर	157
8	अराजी रानी धनपुरा	95	43	गिमुहा डांडा	72	78	नदेहरा	101
9	अराजी सागर	90	44	गिमुहा दरिया	75	79	नरसरा	17
10	इगोहटा	136	45	गुन्जरौरा	43	80	नरायनपुर	156
11	इटरा	184	46	गुलाबगंज	49	81	निरनी	6
12	इन्द्रपुरी	51	47	गौरी	190	82	नैठी डांडा	61
13	इसौली	175	48	चकजमरेही तीर	24	83	नैठी दरिया	62
14	उजनेड़ी	115	49	चकौठी	39	84	पचखुरा	9
15	उमराहर	3	50	चन्दपुरवा खुर्द	167	85	पचखुरा खुर्द	181
16	ककरऊ	42	51	चन्दपुरवा बुजुर्ग	183	86	पचखुरा बुजुर्ग	173
17	कजौली	154	52	चन्दुलीतीर	146	87	पटिया	19
18	कडौरा डांडा	59	53	चन्दूपुर डांडा	68	88	पठौली	188
19	कडौरा दरिया	60	54	चन्दूपुर दरिया	69	89	पत्थौरा डांडा	162
20	कनौरा डांडा	71	55	चंदौखी	147	90	पत्थौरा दरिया	163
21	कनौरा दरिया	76	56	चन्दौली जार	144	91	पतारा डांडा	58
22	फरियापुर	48	57	छानी खुर्द	91	92	पतारा दरिया	63
23	कल्ला	96	58	छानी बुजुर्ग	92	93	पथरी	179
24	कलोंली जार	117	59	जखेला	50	94	परसनी	88
25	कलोली तीर डांडा	122	60	जमरेही उपर	25	95	पलरा	132
26	कलोली तीर दरिया	119	61	जमरेही तीर मऊ	21	96	पारा	55
27	कीरतपुर	124	62	जमरेही तीर दरिया	22	97	पारा ओंझी डांडा	142
28	कुआ खेडा	100	63	जल्ला	56	98	पारा ओंझी दरिया	148
29	कुछेछा डांडा	143	64	जलाला	172	99	पारा रैपुरा	180
30	कुछेछा दरिया	140	65	झलोखर	57	100	पोलिया बुजुर्ग	113
31	कुसुमपुर	30	66	टिकरौली	152	101	बचरौली	16
32	कुन्डौरा	128	67	टेढ़ा	174	102	बडागाँव	160
33	कुस्मकपुर	108	68	टोंडरपुर	11	103	बदनपुर	77
34	कुरारा ग्रामीण	33	69	डामर	34	104	बदनपुर	189
35	कुसौली	37	70	तिकोनाहरा	38	105	बन्डा	107

ग्रामों की वर्णानुक्रम सूची

हमीरपुर तहसील

क्रम सं०	ग्राम का नाम	लोकेशन कोड नं०	क्रम सं०	ग्राम का नाम	लोकेशन कोड नं०	क्रम सं०	ग्राम का नाम	लोकेशन कोड नं०
1	2	3	1	2	3	1	2	3
106	बबीना	102	136	भौली दरिया	20	166	शादीपुर	134
107	बम्हनपुर	31	137	मगरेठी	54	167	शेखूपुर	26
108	बरदहा सहिना डांडा	123	138	मजरा कुन्डौरा डांडा	138	168	शंकरपुर	14
109	बरदहा सहिना दरिया	118	139	मजरा कुन्डौरा दरिया	137	169	सरसई	35
110	बरूवा	8	140	मनकी कलां	2	170	स्वाशा खुर्द	99
111	बरूवा	166	141	मनकी खुर्द	1	171	स्वाशा बुजुर्ग	98
112	बहरौली डांडा	109	142	ममरेजपुर डांडा	86	172	सहुरापुर डांडा	112
113	बहरौली दरिया	110	143	ममरेजपुर दरिया	85	173	सहुरापुर दरिया	111
114	बांक	131	144	मवई जार	105	174	सिकरी	114
115	बांकी	130	145	महमूदपुर	125	175	सिकरोड़ी डांडा	65
116	बिदौखर पुरई	135	146	मिश्रीपुर	5	176	सिकरोड़ी दरिया	64
117	बिदोखर मोदिन	133	147	मिहुना	191	177	सिडरा डांडा	141
118	बिन्दपुरी	47	148	मेरापुर डांडा	81	178	सिडरा दरिया	149
119	बिरखेरा	185	149	मेरापुर दरिया	82	179	सिमनौडी	159
120	बिलहड़ी	129	150	मोरा कादर	87	180	सिमरा	7
121	बिलोटा	13	151	मौहर	176	181	सिवनी	10
122	बेरी	45	152	मंझूपुर डांडा	78	182	सुमेरपुर रूरल	158
123	बैजे इसलामपुर	53	153	मंझूपुर दरिया	70	183	सुरौली खुर्द डांडा	150
124	भकौल	126	154	मंडेरा	192	184	सुरौली खुर्द दरिया	151
125	भटपुरा डांडा	29	155	रगौरा	103	185	सुरौली बुजुर्ग डांडा	164
126	भटपुरा दरिया	28	156	रघवा	15	186	सुरौली बुजुर्ग दरिया	165
127	भभौरा	161	157	रंगेड़ी डांडा	83	187	सूरजपुर डांडा	139
128	भितरी	12	158	रंगेड़ी दरिया	84	188	सूरजपुर दरिया	144
129	भिलावाँ डांडा	79	159	रानीपुर	46	189	सोखर	155
130	भिलावाँ दरिया	80	160	रिगंना	153	190	हरौलीपुर	4
131	भैमापाली	36	161	रिठारी	40	191	हेलापुर डांडा	120
132	भौनिगा	182	162	रिठौरा डांडा	74	192	हेलापुर दरिया	121
133	भौरा डांडा	168	163	रिठौरा दरिया	73			
134	भौरा दरिया	169	164	ललपुरा	116			
135	भौली डांडा	23	165	लहरा	41			

ALPHABETICAL LIST OF VILLAGES

HAMIRPUR TAHSIL

S.No.	Name of village	Location Code No.	S.No.	Name of village	Location Code No.	S.No.	Name of village	Location Code No.
1	2	3	1	2	3	1	2	3
1	Abdullapur	27	36	Bhaura Dariya	169	71	Helapur Dariya	120
2	Amirta	145	37	Bhilwan Danda	79	72	Indrapuri	51
3	Arazi Dhanpura	94	38	Bhilwan Dariya	80	73	Ingohata	136
4	Arazi Kharehijar	93	39	Bhitri	12	74	Isouli	175
5	Arazi Mutnaza Pandhari	178	40	Bidokhar Medni	133	75	Itara	184
6	Arazi Rani Dhanpura	95	41	Bidokharpurai	135	76	Jakhela	50
7	Arazi Sagar	90	42	Bilanhadi	129	77	Jalala	172
8	Atraiya	187	43	Bilota	13	78	Jalla	56
9	Atrar	106	44	Bindpuri	47	79	Jamrehi Teer Haria	22
10	Babina	102	45	Birkhera	185	80	Jamrehi Teer Mau	21
11	Bachrauli	16	46	Chak Jamrehi Teer	24	81	Jamrehi Upar	25
12	Badagaon	160	47	Chakothi	39	82	Jhlookhar	57
13	Badanpur	77	48	Chandaukhi	147	83	Kaithi	177
14	Badanpur	189	49	Chandauli Jar	104	84	Kajauli	154
15	Bahroli Danda	109	50	Chandauli Teer	146	85	Kakarau	42
16	Bahroli Dariya	110	51	Chandpurwa Buzurg	183	86	Kalla	96
17	Baije Islampur	53	52	Chandpurwa Khurd	167	87	Kaloli Jar	117
18	Bamhanpur	31	53	Chandupur Danda	68	88	Kaloli Tir Danda	122
19	Banda	107	54	Chandupur Dariya	69	89	Kaloli Tir Dariya	119
20	Bank	131	55	Chani Bujurg	92	90	Kanaoura Danda	71
21	Banki	130	56	Chani Khurd	91	91	Kanaoura Dariya	76
22	Bardaha Sahina Danda	123	57	Damar	34	92	Kandaur Danda	59
23	Bardaha Sahina Dariya	118	58	Dariapur	127	93	Kandaur Dariya	60
24	Barua	8	59	Deogaon	170	94	Kariapur	48
25	Barua	166	60	Deviganj	52	95	Khandehi Jar	97
26	Beri	45	61	Dhanpura	89	96	Kharaunj	32
27	Bhabhaura	161	62	Dhundhpur	186	97	Kharehta	44
28	Bhatsapali	36	63	Gahtauli	171	98	Kiratpur	124
29	Bhakaul	126	64	Gauri	190	99	Kotupur	18
30	Bhatpura Danda	29	65	Gimuha Danda	72	100	Kuan Thera	100
31	Bhatpura Dariya	28	66	Gimuha Dariya	75	101	Kuchhechha Danda	143
32	Bhauli Danda	23	67	Gujraura	43	102	Kuchhechha Dariya	140
33	Bhauli Dariya	20	68	Gulabganj	49	103	Kumhaupur	108
34	Bhaunia	182	69	Haraulipur	4	104	Kundaura	128
35	Bhaura Danda	168	70	Helapur Danda	121	105	Kurara (Rural)	33

ALPHABETICAL LIST OF VILLAGES

HAMIRPUR TAHSIL

S.No.	Name of Village	Location Code No.	S.No.	Name of Village	Location Code No.	S.No.	Name of Village	Location Code No.
1	2	3	1	2	3	1	2	3
106	Kusauli	37	136	Nirni	6	166	Shadipur	134
107	Kushmra	67	137	Pachkhura	9	167	Shankerpur	14
108	Kutubpur	30	138	Pachkhura Buzurg	173	168	Shekhoopur	26
109	Lahra	41	139	Pachkhura Khurd	181	169	Sidara Danda	141
110	Lalpura	116	140	Palara	132	170	Sidara Dariya	149
111	Magredi	54	141	Para	55	171	Sikari	114
112	Mahmoodpur	125	142	Paraojhi Danda	142	172	Sikrodi Danda	65
113	Majra Kundaura Danda	138	143	Paraojhi Dariya	148	173	Sikrodi Dariya	64
114	MajraKundaura Dariya	137	144	Pararaipura	180	174	Simnaudi	159
115	Mamrejpur Danda	86	145	Parsani	88	175	Simra	7
116	Mamrejpur Dariya	85	146	Patara Danda	58	176	Sivani	10
117	Manjhoopur Danda	78	147	Patara Dariya	63	177	Sokhar	155
118	Manjhoopur Dariya	70	148	Pateora Danda	162	178	Sumerpur Rural	158
119	Manki Kalan	2	149	Pateora Dariya	163	179	Surajpur Danda	139
120	Manki Khurd	1	150	Pahauli	188	180	Surajpur Dariya	144
121	Mauher	176	151	Pathri	179	181	Surauli Buzurg Danda	164
122	Mawai Jar	105	152	Patiya	19	182	Surauli Buzurg Dariya	165
123	Merapur Danda	81	153	Polia Buzurg	113	183	Surauli Khurd Danda	150
124	Merapur Dariya	82	154	Ragaura	103	184	Surauli Khurd Dariya	151
125	Mihuna	191	155	Raghwa	15	185	Swasha Bujurg	98
126	Misripur	5	156	Rangeri Danda	83	186	Swasha Khurd	99
127	Morakandar	87	157	Rangeri Dariya	84	187	Terha	154
128	Mundera	192	158	Rani Ganj	46	188	Tikona Hara	38
129	Nachaut	66	159	Ringna	153	189	Tikrauli	152
130	Nadehra	101	160	Rithari	40	190	Todarpur	11
131	Naithi	61	161	Rithaura Danda	74	191	Umrahar	3
132	Naithi Dariya	62	162	Rithaura Dariya	73	192	Usnedi	115
133	Najarpur	157	163	Sahurapur Danda	112			
134	Narayanpur	156	164	Sahurapur Dariya	111			
135	Narsara	17	165	Sarsai	35			

ग्रामीण प्राथमिक जनगणना सार

1—हमीरपुर तहसील (ग्रामीण)

लोकेशन कोड नं० Location Code No.	गाँव का नाम Name of Village	गाँव का क्षेत्रफल (हेक्टेयर में) Area of Village (in hectare)	आबाद आवासीय मकानों की संख्या Occupied Residential Houses	परिवारों की संख्या No. of Households	कुल जनसंख्या संस्थागत और बेघर जनसंख्या सहित Total Population (including Institutional and Houseless Population)			अनुसूचित जातियाँ Scheduled Castes		अनुसूचित जनजातियाँ Scheduled Tribes		साक्षर Literates	
					व्य० P	पु० M	स्त्री F	पु० M	स्त्री F	पु० M	स्त्री F	पु० M	स्त्री F
1	2	3	4	5	6	7	8	9	10	11	12	13	14
तहसील हमीरपुर का योग		**106,793.94**	**28,177**	**29,266**	**164,640**	**88,732**	**75,908**	**19,153**	**16,259**	...	...	**32,412**	**7,431**
विकास खण्ड कुरारा का योग		**44,285.07**	**10,460**	**10,816**	**61,422**	**32,964**	**28,458**	**7,706**	**6,589**	...	...	**11,468**	**2,792**
न्याय पंचायत मिश्रीपुर का योग		**5,339.20**	**1,382**	**1,466**	**8,735**	**4,671**	**4,064**	**1,131**	**967**	...	...	**1,484**	**366**
1	मनकी खुर्द	436.67	117	133	797	444	353	130	107	...	...	117	22
2	मनकी कलाँ	441.12	85	103	718	383	335	84	69	...	...	66	13
3	उमराहर	786.74	125	135	869	458	411	51	45	...	...	145	52
4	हरौलीपुर	306.76	65	71	459	263	196	17	17	...	...	103	26
5	मिश्रीपुर	1,169.58	268	276	1,516	823	693	290	225	...	...	317	97
6	निरनी	312.43	8	8	28	13	15	5	5	...	...	1	1
7	सिमरा	218.54	67	67	365	193	172	...	...	...	...	39	3
8	वरुवा	502.23	134	134	864	463	401	91	71	...	...	174	31
9	पचखुरा	156.62	112	112	707	361	346	40	36	...	...	114	12
10	शिवनी	587.22	289	315	1,686	894	792	298	280	...	...	255	64
11	टोडरपुर	421.29	112	112	726	376	350	125	112	...	...	153	45
न्याय पंचायत शेखूपुर का योग		**6,450 91**	**1.867**	**1,873**	**11.099**	**5,926**	**5,173**	**999**	**810**	...	...	**2,133**	**492**
12	भितरी	206 80	20	20	103	51	52	48	47	...	...	14	1
13	बिलौटा	566.98	245	245	1,410	729	681	105	84	...	...	225	40
14	शंकरपुर	221.78	73	73	413	217	196	91	88	...	...	80	4
15	रंघवा	495.35	85	85	574	304	270	89	79	...	...	104	12
16	बचरोली	1530.58	363	363	2,182	1,209	973	243	170	...	...	386	73
17	नरसरा	222.99						गैर आबाद					
18	कोतूपुर	161.07	26	30	177	93	84	...	...	...	...	37	16
19	पटिया	81.75	21	21	105	65	40	...	...	...	...	11	...
20	भौलीदरिया	208.83						गैर आबाद					
21	जमरेही तीरमऊ	106.03	46	46	249	139	110	...	...	...	...	34	...

RURAL PRIMARY CENSUS ABSTRACT

HAMIRPUR TAHSIL (RURAL)—1

मुख्य काम करने वाले Main Workers										सीमांतिक काम करने वाले Marginal Workers		काम न करने वाले Non-Workers		गाँव का नाम Name of Village	लोकेशन कोड नं० Location Code No.
कुल मुख्य काम करने वाले Total Main Workers (I to IX)		काश्तकार Cultivators (I)		खेतिहर मजदूर Agricultural labourers (II)		पारिवारिक उद्योग उत्पादन, संसाधन सर्विसिंग व मरम्मत V (क) Household industry, manufacturing processing, servicing and repairs V (a)		अन्य काम करने वाले III,IV,V(ख), VI से IX Other workers III,IV,V(b), VI to IX							
पु० M	स्त्री F	पु० M	स्त्री F	पु० M	स्त्री F	पु० M	स्त्री F	पु० M	स्त्री F	पु० M	स्त्री F	पु० M	स्त्री F		
15	16	17	18	19	20	21	22	23	24	25	26	27	28	2	1
42,779	**3,749**	**26,875**	**766**	**10,094**	**2,418**	**963**	**114**	**4,847**	**451**	**1,368**	**5,726**	**44,585**	**66,433**	**Total of Hamirpur Tahsil**	
16,054	**950**	**10,341**	**108**	**4,175**	**741**	**223**	**13**	**1,315**	**88**	**133**	**567**	**16,777**	**26,941**	**Total of Kurara Block**	
2,246	**99**	**1,451**	**13**	**633**	**77**	**14**	**...**	**148**	**9**	**2**	**2**	**2,423**	**3,963**	**Total of Misripur Nyay Panchayat**	
207	8	114	...	60	3	3	...	30	5	...	...	237	345	Manki Khurd	1
187	3	152	2	33	1	...	...	2	...	...	...	196	332	Manki Kalan	2
229	6	168	...	46	6	4	...	11	...	...	...	229	405	Umrahar	3
122	...	86	...	20	...	...	...	16	...	...	...	141	196	Haraulipur	4
398	65	205	5	144	57	...	...	49	3	...	...	425	628	Misripur	5
8	1	2	1	6	...	...	...	...	...	...	...	5	14	Nirni	6
98	1	58	...	38	1	...	...	2	..	...	...	95	171	Simra	7
219	1	172	1	36	...	...	...	11	...	...	...	244	400	Barua	8
185	1	110	...	67	1	3	...	5	...	...	...	176	345	Pachkhura	9
432	11	273	4	136	6	4	..	19	1	1	1	461	780	Sivani	10
161	2	111	...	47	2	...	...	3	...	1	1	214	347	Todarpur	11
3,087	**140**	**2,284**	**19**	**557**	**109**	**26**	**1**	**220**	**11**	**2**	**35**	**2,837**	**4,998**	**Total of Sekhupur Nyay Panchayat**	
28	2	26	...	2	2	...	...	...	...	...	...	23	50	Bhitri	12
410	1	385	...	12	...	5	1	8	...	...	...	319	680	Bilota	13
128	...	56	...	67	...	...	...	5	...	...	...	89	196	Shankerpur	14
151	11	108	...	29	11	2	...	12	...	...	...	153	259	Raghwa	15
691	33	527	4	121	25	7	...	36	4	1	1	517	939	Bachroli	16
							Uninhabited							Narsara	17
57	...	47	...	...	...	...	...	10	...	...	...	36	84	Kotupur	18
25	2	10	...	15	2	...	..	...	...	...	...	40	38	Patiya	19
							Uninhabited							Bhaulidariya	20
66	4	52	...	10	4	...	...	4	...	...	...	73	106	Jamrehi Teermau	21

1—हमीरपुर तहसील (ग्रामीण)

1	2	3	4	5	6	7	8	9	10	11	12	13	14
22	जमरेही तीर हरिया	279.24						गैर आबाद					
23	भौली डांडा	665.73	418	418	2,394	1,274	1,120	151	119	...	...	477	121
24	चक जमरेही तीर	21.04						गैर आबाद					
25	जमरेही उपर	279.24	108	110	672	357	315	75	58	...	...	204	69
26	शेखूपुर	837.32	232	232	1,492	787	705	194	161	...	...	363	114
27	अब्दुल्लापुर	96.72						गैर आबाद					
28	भटपुरा दरिया	99.56						गैर आबाद					
29	भटपुरा डांडा	369.90	230	230	1,328	701	627	3	4	...	...	198	42
	न्याय पंचायत कुरारा का योग	**8,553.72**	**1,622**	**1,622**	**9,431**	**5,062**	**4,369**	**1,365**	**1,195**	...	...	**1,958**	**429**
30	कुतुबपुर	641.45	202	202	1,364	722	642	135	153	...	...	238	31
31	बम्हनपुर	188.59	33	33	180	93	87	19	23	...	...	32	2
32	खरौज	654.80	280	280	1,451	789	662	208	153	...	...	245	85
33	कुरारा (रूरल)	2,937.31	108	108	803	438	365	3	5	...	...	159	10
34	डामर	1,435.88	265	265	1,554	832	722	287	244	...	...	336	99
35	सरसई	471.07	129	129	789	422	367	110	90	...	...	180	38
36	भैसापाली	588.43	185	185	1,009	528	481	158	158	...	...	224	35
37	कुसौली	404.29	74	74	407	217	190	79	68	...	...	117	50
38	तिकोनाहरा	304.33						गैर आबाद					
39	चकौठी	397.82	142	142	845	456	389	177	149	...	...	196	25
40	रिठारी	529.75	204	204	1,029	565	464	189	152	...	...	231	54
	न्याय पंचायत बेरी का योग	**7,950.34**	**1,666**	**1,791**	**9,558**	**5,106**	**4,452**	**1,440**	**1,280**	...	...	**1,931**	**542**
41	लहरा	517.21	154	154	912	492	420	125	112	...	...	153	32
42	ककरऊ	353.71	222	222	1,204	634	570	245	216	...	...	233	42
43	गुजरौरा	644.28	68	83	400	211	189	64	54	...	...	93	26
44	खरेहटा	155.00	51	51	299	161	138	62	54	...	...	54	5
45	बेरी	1,345.22	679	746	3,724	1,971	1,753	531	465	...	...	782	288
46	रानीगंज	873.34						गैर आबाद					
47	बिन्दपुरी	633.36	49	49	255	133	122	42	34	...	...	26	5
48	करियापुर	498.59	40	40	286	159	127	18	21	...	...	58	14
49	गुलाबगंज	324.57	16	18	109	54	55	30	29	...	...	20	2
50	जखेला	621.62	187	204	975	541	434	231	204	...	...	251	77
51	इन्द्रपुरी	555.25	52	52	316	164	152	...	...	...	...	41	5
52	देवीगंज	451.24	65	86	524	285	239	53	54	...	...	96	2

RURAL PRIMARY CENSUS ABSTRACT

HAMIRPUR TAHSIL (RURAL)—I

15	16	17	18	19	20	21	22	23	24	25	26	27	28	2	1
							Uninhabited							Jamrehi teer	22
630	33	400	12	150	19	4	...	76	2	1	34	643	1,053	Hariya Bhauli Danda	23
							Uninhabited							Chak Jamrehi teer	24
170	14	124	1	20	10	...	...	26	3	...	...	187	301	Jamrehi Uper	25
377	4	314	...	44	2	4	...	15	2	...	...	410	701	Shekhoopur	26
							Uninhabited							Abdullapur	27
							Uninhabited							Bhatpura Dariya	28
354	36	235	2	87	34	4	...	28	...	...	...	347	591	Bhatpura Danda	29
2,323	**47**	**1,492**	**15**	**711**	**26**	**28**	**3**	**92**	**3**	**11**	**124**	**2,728**	**4,198**	**Total of Kurara Nyay Panchayat**	
314	13	194	2	97	9	5	2	18	...	...	...	408	629	Kutabpur	30
42	2	29	2	10	...	...	...	3	...	...	...	51	85	Bamhanpur	31
353	7	286	4	53	1	2	...	12	2	...	119	436	536	Kharaunj	32
216	2	173	...	41	2	1	...	1	...	...	...	222	363	Kurara (Rural)	33
376	7	181	1	173	4	4	1	18	1	2	5	454	710	Damar	34
206	6	135	1	61	5	2	...	8	...	...	...	216	361	Sarsai	35
267	7	165	5	77	2	13	...	12	...	...	...	261	474	Bhaisapali	36
102	2	62	...	37	2	1	...	2	...	...	...	115	188	Kusauli	37
							Uninhabited							Tikonahara	38
190	1	126	...	50	1	...	...	14	...	9	...	257	388	Chakothi	39
257	...	141	...	112	...	...	...	4	...	...	...	308	464	Rithari	40
2,616	**246**	**1,476**	**33**	**742**	**180**	**57**	**2**	**341**	**31**	**37**	**58**	**2,453**	**4,148**	**Total of Beri Nyay Panchayat**	
234	10	107	...	109	9	1	...	17	1	...	...	258	410	Lahra	41
320	5	197	...	96	4	4	...	23	1	1	...	313	565	Kakarau	42
96	2	76	...	17	2	...	...	3	...	...	...	115	187	Gujraura	43
79	1	67	...	10	...	...	...	2	1	...	...	82	137	Kharehta	44
1,008	91	524	24	252	40	28	...	204	27	25	26	938	1,636	Beri	45
							Uninhabited							Raniganj	46
75	55	34	...	28	55	11	...	2	...	...	...	58	67	Bindpuri	47
75	16	58	5	12	10	1	1	4	...	9	32	75	79	Kariapur	48
31	10	16	...	14	10	...	...	1	...	...	...	23	45	Gulabganj	49
288	53	116	3	146	49	6	...	20	1	2	...	251	381	Jakhela	50
91	...	82	...	9	...	...	...	...	...	...	...	73	152	Indrapuri	51
144	3	108	1	27	1	6	1	3	...	...	...	141	236	Deviganj	52

1—हमीरपुर तहसील (ग्रामीण)

1	2	3	4	5	6	7	8	9	10	11	12	13	14
53	बैजेइस्लामपुर	627.29	49	49	347	185	162	20	22	...	...	113	34
54	मगरेडी	349.66	34	37	207	116	91	19	15	...	...	11	...
न्याय पंचायत पतारा का योग		**8,166.03**	**2,024**	**2,126**	**11,584**	**6,223**	**5,361**	**1,797**	**1,546**	...	...	**2,179**	**610**
55	पारा	1,255.78	341	360	1,826	1,010	816	411	364	...	...	381	102
56	जल्ला	419.27	125	125	739	412	327	95	65	...	...	130	11
57	झलोखर	743.43	605	611	3,129	1,653	1,476	505	439	...	...	638	225
58	पतारा डांडा	3,821.99	653	730	4,019	2,122	1,897	496	455	...	...	683	196
59	कन्डौरा डांडा	1,135.99	245	245	1,484	818	666	226	175	...	...	294	74
60	कन्डौर दरिया	196.28						गैर आबाद					
61	नैठी डांडा	242.82	55	55	387	208	179	64	48	...	...	53	2
62	नैठी दरिया	108.86						गैर आबाद					
63	पतारा दरिया	241.61						गैर आबाद					
न्याय पंचायत कुशमरा का योग		**7,824.87**	**1,899**	**1,938**	**11,015**	**5,976**	**5,039**	**974**	**791**	...	...	**1,783**	**353**
64	सिकरोडी दरिया	176.85						गैर आबाद					
65	सिकरोडी डांडा	1423.73	334	373	1,939	1,061	878	181	123	...	...	373	121
66	नचौट	244.03						गैर आबाद					
67	कुशमरा	1282.09	380	380	2,366	1,250	1,116	408	382	...	...	480	93
68	चन्दूपुर डांडा	551.20	148	148	904	479	425	...	...	...	...	109	14
69	चन्दूपुर दरिया	147.72						गैर आबाद					
70	मंझूपुर दरिया	46.95						गैर आबाद					
71	कनौरा डांडा	701.75	156	156	882	539	343	70	39	...	...	138	25
72	गिमुहा डांडा	291.79	133	133	819	455	364	88	69	...	...	146	16
73	रिठौरा दरिया	49.37						गैर आबाद					
74	रिठौरा डांडा	225.42	94	94	505	268	237	72	63	...	...	50	11
75	गिमुहा दरिया	64.75						गैर आबाद					
76	कनौरा दरिया	110.48						गैर आबाद					
77	बदनपुर	362.42	41	41	291	152	139	...	...	...	...	13	...
78	मंझुपुर डांडा	440.72	89	89	487	258	229	...	...	...	...	47	...
79	भिलावा डांडा	48.16	105	105	495	268	227	3	1	...	...	36	...
80	भिलावा दरिया	38.04						गैर आबाद					
81	मेरापुर डांडा	370.71	272	272	1,592	857	735	143	109	...	...	356	72
82	मेरापुर दरिया	256.58						गैर आबाद					
83	रंगेड़ी डांडा	603.81	147	147	735	389	346	9	5	...	...	35	1
84	रंगेड़ी दरिया	387.30						गैर आबाद					

RURAL PRIMARY CENSUS ABSTRACT

HAMIRPUR TAHSIL (RURAL)—1

15	16	17	18	19	20	21	22	23	24	25	26	27	28	2	1
104	...	66	...	3	...	...	...	35	...	...	...	81	162	Baijeislampur	53
71	...	25	...	19	...	...	...	27	...	...	...	45	91	Magredi	54
2,912	**91**	**1,822**	**13**	**786**	**50**	**74**	**5**	**230**	**23**	**78**	**94**	**3,233**	**5,176**	**Total of Patara Nyay Panchayat**	
540	24	260	3	216	16	32	4	32	1	...	...	470	792	Para	55
178	4	139	1	31	3	...	...	8	...	...	...	234	323	Jalla	56
705	25	396	3	151	7	25	...	133	15	76	78	872	1,373	Jhlookhar	57
931	37	624	6	240	23	17	1	50	7	2	16	1,189	1,844	Patara Danda	58
470	1	339	...	126	1	...	...	5	...	...	...	348	665	Kandaur Danda	59
							Uninhabited							Kandaur Dariya	60
88	...	64	...	22	...	...	...	2	...	...	...	120	179	Naithi Danda	61
							Uninhabited							Naithi Dariya	62
							Uninhabited							Patara Dariya	63
2,870	**327**	**1,816**	**15**	**746**	**299**	**24**	**2**	**284**	**11**	**3**	**254**	**3,103**	**4,458**	**Total of Kushmara Nyay Panchayat**	
							Uninhabited							Sikrodi Dariya	64
482	116	317	3	129	112	4	...	32	1	...	...	579	762	Sikrodi Danda	65
							Uninhabited							Nachaut	66
593	145	346	1	192	139	11	2	44	3	...	62	657	909	Kushmara	67
232	3	122	...	88	2	...	...	22	1	3	88	244	334	Chandupur Danda	68
							Uninhabited							Chandupur Dariya	69
							Uninhabited							Manjhoopur Dariya	70
245	4	222	3	18	1	...	...	5	...	...	...	294	339	Kanaura Danda	71
216	2	174	1	26	1	...	...	16	...	...	...	239	362	Gimuha Danda	72
							Uninhabited							Rithaura Dariya	73
160	1	93	...	61	1	...	...	9	...	...	...	108	236	Rithaura Danda	74
							Uninhabited							Gimuha Dariya	75
							Uninhabited							Kanaura Dariya	76
80	...	43	...	36	...	...	...	1	...	...	46	72	93	Badanpur	77
128	40	47	...	65	40	...	...	16	...	...	...	130	189	Manjhoopur Danda	78
140	3	70	2	46	1	2	...	22	...	...	...	128	224	Bhilawan Danda	79
							Uninhabited							Bhilawan Dariya	80
400	11	216	4	70	1	7	...	107	6	...	58	457	666	Merapur Danda	81
							Uninhabited							Merapur Dariya	82
194	2	166	1	15	1	...	...	13	...	...	...	195	344	Rangeri Danda	83
							Uninhabited							Rangeri Dariya	84

1—हमीरपुर तहसील (ग्रामीण)

1	2	3	4	5	6	7	8	9	10	11	12	13	14
विकास खण्ड सुमेरपुर का योग		**62,508 87**	**17,717**	**18,450**	**103,218**	**55,768**	**47,450**	**11,447**	**9,670**	**...**	**...**	**20,944**	**4,639**
न्याय पंचायत छानी बुजुर्ग का योग		**5,079.66**	**1,570**	**1,707**	**9,040**	**4,882**	**4,158**	**1,049**	**923**	**...**	**...**	**1,538**	**372**
85	ममरेजपुर दरिया	24.28						गैर आबाद					
86	ममरेजपुर डांडा	341.97	35	35	192	105	87	16	16	...	...	23	...
87	मोरा कांदर	254.56	195	195	1,118	617	501	72	68	...	...	251	71
88	परसनी	536.23	100	100	549	296	253	100	70	...	...	101	46
89	धनपुरा	450.84	168	178	951	479	472	99	99	...	...	152	18
90	अराजी सागर	71.63						गैर आबाद					
91	छानी खुर्द	1016 20	555	635	2,874	1,546	1,328	423	377	...	...	549	123
92	छानी बुजुर्ग	1143 68	304	345	1,827	1.017	810	157	132	...	...	391	83
93	अराजी खड़ेही जार	55.44						गैर आबाद					
94	अराजी धनपुरा	51.40						गैर आबाद					
95	अराजी रानी धनपुरा	42.49						गैर आबाद					
96	कल्ला	631.33	122	122	835	449	386	162	145	...	...	67	7
97	खडेही जार	456.91	91	97	694	373	321	20	16	...	...	104	24
न्याय पंचायत मवईजार का योग		**6,006.16**	**1,649**	**1.696**	**9,029**	**4,920**	**4,109**	**1,146**	**944**	**...**	**...**	**1.613**	**297**
98	स्वांशा बुजुर्ग	552.42	205	205	1,142	621	521	157	129	...	...	167	27
99	स्वांशा खुर्द	310.81	153	153	813	423	390	102	82	...	...	148	30
100	कुआं खेड़ा	460.95	1	1	1	1	...	...	...	...	...	...	...
101	नदेहरा	1322 96	351	379	2,323	1,264	1,059	204	179	...	...	424	90
102	बबीना	214.09						गैर आबाद					
103	रगौरा	282.89						गैर आबाद					
104	चन्दौलीजार	332.26	26	26	157	75	82	50	46	...	...	12	1
105	मवईजार	1047.36	417	431	2,161	1,156	1,005	246	225	...	...	377	70
106	अतरार	909.77	245	245	1,401	767	634	196	146	...	...	260	39
107	बन्दा	572 65	251	256	1,031	613	418	191	137	...	...	225	40
न्याय पंचायत पौलिया का योग		**5,510.39**	**1.530**	**1,729**	**9,240**	**5,049**	**4,191**	**1,018**	**843**	**...**	**...**	**2,045**	**603**
108	कुम्हऊपुर	733.72	238	238	1,266	688	578	133	121	...	...	199	31
109	बहरौली डांडा	332.66	10	10	45	22	23	...	...	...	...	1	...
110	बहरौली दरिया	102.39						गैर आबाद					
111	सहुरापुर दरिया	98.75						गैर आबाद					
112	सहुरापुर डांडा	623.64	140	167	881	487	394	145	110	...	...	210	69
113	पौलिया बुजुर्ग	1,265.09	561	669	3,530	1,975	1.555	276	203	...	...	934	308

RURAL PRIMARY CENSUS ABSTRACT

HAMIRPUR TAHSIL (RURAL)—1

15	16	17	18	19	20	21	22	23	24	25	26	27	28	2	1
26,725	**2,799**	**16,534**	**658**	**5,919**	**1,677**	**740**	**101**	**3,532**	**363**	**1,235**	**5,159**	**27,808**	**39,492**	**Total of Sumerpur Block**	
2,470	**374**	**1,578**	**39**	**454**	**287**	**142**	**19**	**296**	**29**	**98**	**841**	**2,314**	**2,943**	**Total of Chhani Buzurg Nyay Panchayat**	
							Uninhabited							Mamrejpur Dariya	85
60	17	25	1	35	13	...	...	...	3	...	36	45	34	Mamrejpur Danda	86
345	177	133	9	166	158	15	4	31	6	...	23	272	301	Morakandar	87
152	10	107	1	28	2	6	7	11	...	...	125	144	118	Parsani	88
238	14	188	7	29	7	9	...	12	...	13	103	228	355	Dhanpura	89
							Uninhabited							Araji Sagar	90
780	40	511	7	71	20	44	3	154	10	19	343	747	945	Chhani Khurd	91
504	108	270	8	94	85	63	5	77	10	5	36	508	666	Chhani Buzurg	92
							Uninhabited							Araji Karchi Jar	93
							Uninhabited							Araji Dhanpura	94
							Uninhabited							Araji Rani Dhanpura	95
238	2	203	...	24	2	5	...	6	...	...	...	211	384	Kalla	96
153	6	141	6	7	...	...	...	5	...	61	175	159	140	Khadehi Jar	97
2,569	**138**	**1,805**	**46**	**535**	**62**	**80**	**17**	**149**	**13**	**76**	**530**	**2,275**	**3,441**	**Total of Mawai Jar Nyay Panchayat**	
291	12	246	7	19	3	3	...	23	2	22	76	308	433	Swasha Buzurg	98
234	6	193	2	19	2	12	2	10	...	...	...	189	384	Swasha Khurd	99
...	...	...	...	...	...	...	...	...	...	...	...	1	...	Kuan Khera	100
708	12	544	1	110	10	22	1	32	...	...	35	556	1,012	Nadehra	101
							Uninhabited							Babina	102
							Uninhabited							Ragaura	103
40	...	14	...	20	...	...	...	6	...	...	...	35	82	Chandauli Jar	104
620	49	332	18	214	24	24	2	50	5	2	134	534	822	Mawai Jar	105
321	31	239	5	60	10	11	11	11	5	31	168	415	435	Atrar	106
355	28	237	13	93	13	8	1	17	1	21	117	237	273	Banda	107
2,627	**99**	**1,819**	**50**	**517**	**34**	**116**	**1**	**175**	**14**	**120**	**472**	**2,302**	**3,620**	**Total of Paulia Nyay Panchayat**	
399	47	374	33	20	13	3	1	2	...	...	84	289	447	Kumhaupur	108
13	...	13	...	...	...	...	...	...	...	...	1	9	22	Bahroli Danda	109
							Uninhabited							Bahroli Dariya	110
							Uninhabited							Sahurapur Dariya	111
197	4	110	...	69	3	11	...	7	1	46	79	244	311	Sahurapur Danda	112
998	17	574	4	244	11	94	...	86	2	...	2	977	1,536	Polia Buzurg	113

1—हमीरपुर तहसील (ग्रामीण)

1	2	3	4	5	6	7	8	9	10	11	12	13	14
114	सिकरी	681.92	137	137	688	372	316	66	53	...	...	170	54
115	उसनेडी	526.51	158	182	1,028	544	484	159	148	...	...	257	70
116	ललपुरा	293.41	76	76	401	218	183	91	66	...	...	89	40
117	कलोली जार	852.30	210	250	1,401	743	658	148	142	...	...	185	31
न्याय पंचायत कलौली तीर का योग		3,908.19	1,260	1,313	7,358	4,024	3,334	773	657	...	...	1,593	394
118	बरदहा सहिना दरिया	153.79						गैर आबाद					
119	कलौली तीर दरिया	75.68						गैर आबाद					
120	हेलापुर दरिया	57.06						गैर आबाद					
121	हेलापुर डांडा	221.37	160	168	908	505	403	123	99	...	...	241	35
122	कलौली तीर डांडा	439.50	236	236	1,255	714	541	184	140	...	...	278	65
123	बरदहा सहिना डांडा	318.50	126	126	726	401	325	12	7	...	...	107	28
124	कीरतपुर	190 21	96	98	476	255	221	58	60	...	...	75	26
125	महमुदपुर	396.61	44	46	186	101	85	12	15	...	...	56	28
126	भकौल	641.45						गैर आबाद					
127	दरियापुर	487.66	195	202	1,186	645	541	124	110	...	...	233	63
128	कन्डौरा	758.41	304	338	2,003	1,074	929	188	156	...	...	446	127
129	बिलहडी	167.95	99	99	618	329	289	72	70	...	...	157	22
न्याय पंचायत इंगोहटा का योग		7,378.08	2,525	2,530	15,053	8,071	6,982	1,976	1,694	...	...	3,325	721
130	बांकी	904.10	111	111	731	371	360	61	63	...	...	149	12
131	बांक	412.79	521	521	2,926	1,572	1,354	417	342	...	...	721	165
132	पलरा	525.30	95	95	670	360	310	81	68	...	...	90	9
133	बिदोखर मेदनी	1,106.85	336	336	2,047	1,072	975	200	190	...	...	457	127
134	शादीपुर	509.52						गैर आबाद					
135	बिदोखर पुरई	1,091.88	402	402	2,414	1,286	1,128	246	216	...	...	600	129
136	इगोंहटा	2,827.64	1,060	1,065	6,265	3,410	2,855	971	815	...	...	1,308	279
न्याय पंचायत कुल्हेछा का योग		7,956.36	1,599	1,643	8,543	4,622	3,921	1,045	900	...	...	1,907	375
137	मजरा कुन्डौर दरिया	87.42						गैर आबाद					
138	मजरा कुन्डौर डांडा	60.71						गैर आबाद					
139	सूरजपुर डांडा	66 37	60	65	287	154	133	24	20	...	...	78	38
140	कुल्हेछा दरिया	11 33						गैर आबाद					
141	सिहरा डांडा	138.41	70	81	379	200	179	6	6	...	...	59	6
142	पारा ओजी डांडा	356.95	124	125	608	335	273	248	198	...	...	161	16

RURAL PRIMARY CENSUS ABSTRACT

HAMIRPUR TAHSIL (RURAL)—1

15	16	17	18	19	20	21	22	23	24	25	26	27	28	2	1
210	3	96	1	103	1	1	...	10	1	2	...	160	313	Sikari	114
277	17	150	7	62	...	6	...	59	10	70	278	197	189	Usredi	115
119	...	116	...	3	...	...	...	...	...	...	...	99	183	Lalpura	116
414	11	386	5	16	6	1	...	11	...	2	28	327	619	Kaloli Jar	117
1,796	**59**	**1,150**	**21**	**384**	**31**	**23**	**2**	**239**	**5**	**119**	**91**	**2,109**	**3,184**	**Total of Kaloli Tir Nyay Panchayat**	
								Uninhabited						Bardeha Sahna Dariya	118
								Uninhabited						Kaloli Tir Dariya	119
								Uninhabited						Helapur Dariya	120
206	8	107	...	53	8	5	...	41	...	...	2	299	393	Helapur Danda	121
337	11	221	1	81	10	2	...	33	...	...	4	377	526	Kaloli Tir Danda	122
180	2	122	2	41	...	...	...	17	...	1	1	220	322	Bardaha Sahina Danda	123
122	3	108	2	11	1	...	...	3	...	...	...	133	218	Kiratpur	124
47	5	46	5	1	...	...	...	...	...	...	...	54	80	Mahmoodpur	125
								Uninhabited						Bhakaul	126
331	16	186	8	127	8	...	...	18	...	20	27	294	498	Dariapur	127
497	7	330	2	46	1	14	2	107	2	43	34	534	888	Kundaura	128
76	7	30	1	24	3	2	...	20	3	55	23	198	259	Bilanhadi	129
3,762	**627**	**2,094**	**172**	**1,226**	**414**	**103**	**12**	**339**	**29**	**95**	**303**	**4,214**	**6,052**	**Total of Ingohata Nyay Panchayat**	
170	2	108	...	47	2	8	...	7	...	16	2	185	356	Banki	130
668	50	383	9	205	38	18	...	62	3	37	1	867	1,303	Bank	131
92	2	59	2	29	...	1	...	3	...	...	...	268	308	Palara	132
521	191	315	101	145	86	30	3	31	1	1	4	550	780	Bidokhar Medni	133
								Uninhabited						Shadipur	134
620	44	391	9	144	30	25	2	60	3	...	2	666	1,082	Bidokhar Purai	135
1,691	338	838	51	656	258	21	7	176	22	41	294	1,678	2,223	Ingohata	136
2,141	**191**	**1,154**	**63**	**677**	**110**	**34**	**4**	**276**	**14**	**89**	**413**	**2,392**	**3,317**	**Total of Kuchhechha Nyay Panchayat**	
								Uninhabited						Majra Kundura Dariya	137
								Uninhabited						Majra Kundura Danda	138
56	...	25	...	8	...	4	...	19	...	6	7	92	126	Surajpur Danda	139
								Uninhabited						Kuchhechha Dariya	140
80	1	56	...	10	1	1	...	13	...	11	44	109	134	Sidara Danda	141
141	9	69	2	58	6	2	...	12	1	...	...	194	264	Paraojhi Danda	142

1—हमीरपुर तहसील (ग्रामीण)

1	2	3	4	5	6	7	8	9	10	11	12	13	14
143	कुछेछा डांडा	149.74	185	185	1,015	553	462	76	72	...	...	239	37
144	सूरजपुर दरिया	29.54						गैर आबाद					
145	अमिरता	105.22	101	101	551	305	246	101	88	...	...	89	10
146	चन्दुली तीर	110.89	86	100	496	252	244	...	...	...	...	42	2
147	चन्दौखी	596.12	173	173	948	521	427	146	121	...	...	189	80
148	पारा ओझी दरिया	41.28						गैर आबाद					
149	सिड़रा दरिया	36.02						गैर आबाद					
150	सुरौली खुर्द डांडा	91.06	2	2	3	3	...	...	...	...	...	3	...
151	सुरौली खुर्द दरिया	20.24						गैर आबाद					
152	टिकरौली	357.75	312	314	1,898	1,001	897	187	173	...	...	463	90
153	रिगना	188.59	42	46	298	156	142	8	8	...	...	87	23
154	कजौली	509.92	24	30	133	78	55	12	9	...	...	35	6
155	सौखर	418.46	103	103	611	332	279	45	36	...	...	108	13
156	नरायनपुर	522.01	80	80	401	207	194	10	12	...	...	110	12
157	नजरपुर	107.65	16	17	91	47	44	4	6	...	...	14	1
158	सुमेरपुर (ग्रामीण)	3,950.68	221	221	824	478	346	178	151	...	...	230	41
न्याय पंचायत पत्योरा का योग		**7,924.35**	**1,984**	**2,039**	**12,019**	**6,506**	**5,513**	**863**	698	...	...	**2,442**	**507**
159	सिमनौडी	630 12	247	247	1,376	733	643	158	122	...	...	325	84
160	बड़ा गांव	638.54	161	161	965	516	449	26	16	...	...	178	12
161	भभौरा	158.64	82	82	563	314	249	126	106	...	...	172	40
162	पत्योरा डांडा	1,295.44	499	499	2,759	1,486	1,273	166	127	...	...	559	98
163	पत्योरा दरिया	274.79						गैर आबाद					
164	सुरौली बुजुर्ग डांडा	3,456 14	626	668	4.151	2,245	1,906	246	207	...	...	788	208
165	सुरौली बुजुर्ग दरिया	238.37						गैर आबाद					
166	बरुवा	532.18	133	142	853	457	396	36	36	...	...	161	16
167	चन्दपुरवा खुर्द	311.62						गैर आबाद					
168	भौरा डांडा	358.16	236	240	1,352	755	597	105	84	...	...	259	49
169	भौरा दरिया	30.35						गैर आबाद					
न्याय पंचायत टेड़ा का योग		**8,782.48**	**2,688**	**2,818**	**15,721**	**8,376**	**7,345**	**1,741**	**1,501**	...	...	**3,383**	**881**
170	देव गाँव	869.70	422	422	2,091	1,144	947	144	120	...	...	565	148
171	गहतौली	352.90	70	70	429	214	215	12	14	...	...	105	33
172	जलाला	219.75	79	79	472	261	211	44	35	...	...	145	31
173	पचखुरा बुजुर्ग	1,140.04	611	631	3,696	1,918	1,778	595	524	...	...	804	171
174	टेढ़ा	3,643.51	842	940	5,135	2,745	2,390	614	537	...	...	1,121	381

RURAL PRIMARY CENSUS ABSTRACT

HAMIRPUR TAHSIL (RURAL)—1

15	16	17	18	19	20	21	22	23	24	25	26	27	28	2	1
218	22	99	8	48	6	3	...	68	8	46	123	289	317	Kuchhechha Danda	143
							Uninhabited							Surajpur Dariya	144
144	10	54	...	81	10	3	...	6	...	1	6	160	230	Amirta	145
152	...	69	...	73	...	1	...	9	...	...	7	100	237	Chanduli Teer	146
232	4	177	2	51	1	...	...	4	1	...	...	289	423	Chandaukhi	147
							Uninhabited							Paraojhi Dariya	148
							Uninhabited							Sidara Dariya	149
2	...	...	...	...	...	...	...	2	...	...	...	1	...	Surauli Khurd Danda	150
							Uninhabited							Surauli Khurd Dariya	151
471	18	287	1	136	14	4	1	44	2	18	52	512	827	Tikrauli	152
64	2	36	...	24	2	...	...	4	...	...	25	92	115	Ringna	153
35	3	16	...	18	3	...	...	1	...	...	...	43	52	Kajauli	154
152	55	122	46	24	9	...	...	6	...	1	104	179	120	Sokhar	155
109	19	73	1	29	18	...	...	7	...	3	29	95	146	Narayanpur	156
26	5	12	...	7	4	...	...	7	1	...	3	21	36	Najarpur	157
259	43	59	3	110	36	16	3	74	1	3	13	216	290	Sumerpur Rural	158
3,170	**309**	**1,942**	**131**	**822**	**149**	**55**	**15**	**351**	**14**	**60**	**401**	**3,276**	**4,803**	**Total of Pateora Nyay Panchayat**	
332	23	153	...	79	18	25	1	75	4	5	5	396	615	Simnaudi	159
244	23	122	...	59	19	4	4	59	...	...	...	272	426	Bada Gaon	160
155	2	90	...	40	1	...	...	25	1	...	3	159	244	Bhabhaura	161
785	27	345	15	341	8	7	...	92	4	1	...	700	1,246	Pateora Danda	162
							Uninhabited							Pateora Dariya	163
1,081	207	745	109	251	93	12	...	73	5	4	18	1,160	1,691	Surauli Buzurg Danda	164
							Uninhabited							Sarauli Buzurg Dariya	165
211	8	162	3	34	5	2	...	13	...	24	212	222	176	Barua	166
							Uninhabited							Chand Purwan Khurd	167
362	19	325	4	18	5	5	10	14	...	26	163	367	415	Bhaura Danda	168
														Bhaura Daria	169
3,786	**539**	**2,199**	**59**	**698**	**337**	**97**	**11**	**792**	**132**	**276**	**736**	**4,314**	**6,070**	**Total of Terha Nyay Panchyat**	
460	15	227	4	90	6	15	..	128	5	100	41	584	891	Deogaon	170
94	...	36	...	49	...	1	...	8	...	1	...	119	215	Gahtauli	171
123	1	93	...	15	1	...	...	15	...	...	...	138	210	Jalala	172
900	267	495	7	275	241	13	1	117	18	14	76	1,004	1,435	Pachkhura Buzurg	173
1,183	131	608	4	207	67	28	2	340	58	143	302	1,419	1,957	Tehra	174

1—हमीरपुर तहसील (ग्रामीण)

1	2	3	4	5	6	7	8	9	10	11	12	13	14
175	इसौली	269.53	36	46	299	159	140	34	27	...	...	73	18
176	मौहर	605.43	263	263	1,260	676	584	81	77	...	...	243	29
177	कैथी	1,681.62	365	367	2,339	1,259	1,080	217	167	...	...	327	70
न्याय पंचायत पथरी का योग		**5,321.30**	**1,538**	**1,550**	**8,905**	**4,833**	**4,072**	**1,154**	**972**	...	...	**1,639**	**295**
178	अराजी मुतनाजापन्धार	3.64						गैर आबाद					
179	पथरी	1,575.09	483	483	2,617	1.387	1,230	383	312	...	...	668	164
180	पारा रैपुरा	686.37	223	231	1,276	675	601	149	130	...	...	267	37
181	पचखुरा खुर्द	743.84	164	164	968	534	434	122	105	...	...	137	25
182	भौनिया	634.16	167	167	931	504	427	215	200	...	...	139	15
183	चंद पुरवा बुजुर्ग	1,317.30	436	490	3,025	1,683	1,342	235	187	...	...	427	54
184	इटरा	360.99	15	15	88	50	38	50	38	...	...	1	...
न्याय पंचायत मुण्डेरा का योग		**4,641.90**	**1,374**	**1,425**	**8,310**	**4,485**	**3,825**	**682**	**538**	...	...	**1,359**	**194**
185	विरखेरा	593.29	200	200	1,268	683	585	71	53	...	...	239	41
186	धुन्धपुर	596.12	256	264	1,580	829	751	141	127	...	...	206	8
187	अतरैया	751.12	191	194	1,111	603	508	87	69	...	...	142	32
188	पठौली	255.77						गैर आबाद					
189	बदनपुर	323.36	135	156	905	472	433	56	39	...	...	193	32
190	गौरी	293.00	52	57	312	168	144	28	21	...	...	73	15
191	मिहुना	411.98	134	148	848	475	373	26	24	...	...	146	18
192	मुन्डेरा	1,417.26	406	406	2,286	1.255	1,031	273	205	...	...	360	48

RURAL PRIMARY CENSUS ABSTRACT

HAMIRPUR TAHSIL (RURAL)—1

15	16	17	18	19	20	21	22	23	24	25	26	27	28	2	1
74	1	54	...	13	1	1	...	6	...	...	1	85	138	Isouli	175
342	45	261	13	12	10	3	3	66	19	5	265	329	274	Mauher	176
610	79	425	31	37	11	36	5	112	32	13	51	636	950	Kaithi	177
2,407	**313**	**1,459**	**42**	**406**	**207**	**39**	**11**	**503**	**53**	**37**	**328**	**2,389**	**3,431**	**Total of Pathari Nyay Panchayat**	
							Uninhabited							Araji Mutmaja Pandari	178
675	96	291	6	140	64	15	6	229	20	...	...	712	1,134	Pathri	179
335	36	182	...	2	6	8	2	143	28	6	138	334	427	Pararai Pura	180
286	50	188	11	78	36	4	3	16	...	18	114	230	270	Pachkhura Khurd	181
270	11	199	10	52	1	3	...	16	...	...	5	234	411	Bhaunia	182
818	118	584	14	126	99	9	...	99	5	13	71	852	1,153	Chand Purwa Buzurg	183
23	2	15	1	8	1	...	...	...	...	...	...	27	36	Itara	184
1,997	**150**	**1,334**	**35**	**200**	**46**	**51**	**9**	**412**	**60**	**265**	**1,044**	**2,223**	**2,631**	**Total of Mundera Nyay Panchayat**	
240	9	183	1	30	7	5	...	22	1	73	163	370	413	Birkhora	185
448	23	295	3	43	5	11	1	99	14	21	357	360	371	Dhundhpur	186
229	41	159	7	13	14	10	4	47	16	90	179	284	288	Atraiya	187
							Uninhabited							Pathauli	188
213	28	141	7	8	6	6	...	58	15	39	108	220	297	Badanpur	189
64	4	41	...	...	...	3	...	20	4	20	40	84	100	Gauri	190
252	15	162	1	29	5	5	4	56	5	7	124	216	244	Mihuna	191
551	30	353	16	77	9	11	...	110	5	15	83	689	918	Mundera	192

नगरीय प्राथमिक जनगणना सार

1—हमीरपुर तहसील (नगरीय)

लोकेशन कोड नं० Location Code No	नगर/वार्ड का नाम Name of Town/Ward	नगर/वार्ड का क्षेत्रफल (वर्ग कि.मी. में) Area of Town/Ward (in Km²)	आबाद आवासीय मकानों की संख्या Occupied Residential Houses	परिवारों की संख्या No. of Households	कुल जनसंख्या संस्थागत और बेघर जनसंख्या सहित Total Population (including Institutional and Houseless Population)			अनुसूचित जातियाँ Scheduled Castes		अनुसूचित जनजातियाँ Scheduled Tribes		साक्षर Literates	
					व्य० P	पु० M	स्त्री F	पु० M	स्त्री F	पु० M	स्त्री F	पु० M	स्त्री F
2		3	4	5	6	7	8	9	10	11	12	13	14
	हमीरपुर नगरपालिका का योग	**13.30**	**3,615**	**3,879**	**21,576**	**12,060**	**9.316**	**1,511**	**1,295**	...	...	**7,976**	**4,013**
	22/22/IV												
1	यमुनाघाट उर्फ काजियाना		238	254	1,476	820	656	88	57	...	...	341	107
2	बदनपुरा		457	498	2,688	1,481	1,207	92	90	...	...	1,018	589
3	पठकाना		377	426	2,182	1,253	929	30	29	...	...	1,006	592
4	रहुनिया		493	504	2,362	1,334	1,028	351	276	...	...	884	372
5	खालेपुरा		366	366	2,096	1,125	971	80	75	...	...	632	336
6	कौतवाली		472	472	2,519	1,518	1,001	128	113	...	...	1,225	581
7	सूफीगंज		276	333	1,790	971	819	80	71	...	...	722	502
8	माँझ खोर		207	294	1,626	877	749	55	45	...	...	584	295
9	मेहरपुरी		302	302	1,713	1,112	601	159	119	...	...	662	313
10	तरौसा		427	430	2,924	1,569	1,355	448	420	...	...	902	326

URBAN PRIMARY CENSUS ABSTRACT

HAMIRPUR TAHSIL (URBAN)—1

मुख्य काम करने वाले MAIN WORKERS										सीमांतिक काम करने वाले Marginal Workers		काम न करने वाले Non-workers		नगर/वार्ड का नाम Name of Town/ Ward	लोकेशन कोड नं० Location Code No.
कुल मुख्य काम करने वाले Total main workers (I to IX)		काश्तकार Cultivators (I)		खेतिहर मजदूर Agricultural labourers (II)		पारिवारिक उद्योग उत्पादन, संसाधन सर्विसिंग व मरम्मत V (क) Household Industry, manufacturing process. sing, servicing and Repairs V (a)		अन्य काम करने वाले III,IV,V(ख), VI से IX Other workers III,IV, V(b), VI to IX							
पु० M	स्त्री F	पु० M	स्त्री F	पु० M	स्त्री F	पु० M	स्त्री F	पु० M	स्त्री F	पु० M	स्त्री F	पु० M	स्त्री F		
15	16	17	18	19	20	21	22	23	24	25	26	27	28	2	1
5,287	**236**	**774**	**21**	**448**	**48**	**189**	**9**	**3,876**	**158**	**85**	**165**	**6,688**	**8,915**	**Total of Hamirpur M. B.** 22/34/IX	
361	4	60	...	144	1	6	1	151	2	...	...	459	652	Yamunaghat *urf* Kaziyana	1
620	36	52	...	16	...	41	4	511	32	...	...	861	1,171	Badanpura	2
456	27	9	1	...	...	42	...	405	26	...	...	797	902	Pathkana	3
569	18	4	...	...	...	24	...	541	18	...	...	765	1,010	Rahuniya	4
487	16	46	2	101	5	1	...	339	9	10	...	628	955	Khalepura	5
805	23	19	...	40	2	5	...	741	21	1	2	712	976	Kotwali	6
396	30	15	1	19	6	6	...	356	23	5	6	570	783	Sufiganj	7
374	24	80	8	28	9	25	...	241	7	...	...	503	725	Manjh Khor	8
677	17	350	1	30	2	12	4	285	10	1	7	434	577	Meherpuri	9
542	41	139	8	70	23	27	...	306	10	68	150	959	1,164	Tarausa	10

नगरीय प्राथमिक जनगणना सार
URBAN PRIMARY CENSUS ABSTRACT

परिशिष्ट
APPENDIX

नगरीय इकाई का नाम—हमीरपुर नगरपालिका
Name of Urban Unit—Hamirpur M.B.

कुल जनसंख्या, अनुसूचित जाति/अनुसूचित जन जति की जनसंख्या—नगरीय (ब्लाकवार)
Total, Scheduled Castes/Scheduled Tribes Population—Urban Blockwise

लोकेशन कोड नं० Location Code No.	नगरीय इकाई/वार्ड का नाम तथा प्रगणक ब्लाक का नम्बर Name of Town/Ward/ Urban Block	कुल जनसंख्या Total Population	अनुसूचित जाति Scheduled Castes	अनुसूचित जनजाति Scheduled Tribes
1	2	3	4	5
	महायोग			
	Grand Total	**21,376**	**2,806**	...
	यमुनाघाट उर्फ कजियाना			
22/34/IV/1	Yamuna Ghat urf Kaziyana			
1		676	6	...
2		800	139	...
	यमुनाघाट उर्फ कजियाना का योग			
	Total of Yamunaghat urf Kaziyana	1,476	145	...
	बदनपुरा			
22/34/IV/2	Badanpura			
3		630	36	...
4		383	20	...
5		765	56	...
6		910	70	...
	बदनपुरा का योग			
	Total of Badanpura	2,688	182	...
	पठकाना			
22/34/IV/3	Pathkana			
7		613	4	...
8		905	21	...
9		664	34	...
	पठकाना का योग			
	Total of Pathkana	2,182	59	...
	रहुनिया			
22/34/IV/4	Rahuniya			
10		573	17	...
11		597	304	...
12		596	139	...
13		230	8	...
33		366	159	...
	रहुनिया का योग			
	Total of Rahuniya	2,362	627	...
	खालेपुर			
22/34/IV/5	Khalepur			
14		468	...	...
15		551	56	...
16		488	45	...
17		589	54	...
	खालेपुर का योग			
	Total of Khalepur	2,096	155	...
	कोतवाली			
22/34/IV/6	Kotwali			
18		276	9	...
19		554	38	...
20		815	55	...
21		443	118	...
34		431	21	...
	कोतवाली का योग			
	Total of Kotwali	2,519	241	...
	सूफ़ीगंज			
22/34/IV/7	Sufiganj			
22		673	31	...
23		568	98	...
24		549	22	...
	सूफ़ीगंज का योग			
	Total of Sufiganj	1,790	151	...
	मांझखोर			
22/34/IV/8	Manjhkhor			
25		828	44	...
26		798	56	...
	माँझखोर का योग			
	Total of Manjhkhor	1,626	100	...

नगरीय प्राथमिक जनगणना सार
URBAN PRIMARY CENSUS ABSTRACT

परिशिष्ट
APPENDIX

नगरीय इकाई का नाम—हमीरपुर नगरपालिका
Name of Urban Unit—Hamirpur M.B.

कुल जनसंख्या, अनुसूचित जाति/अनुसूचित जन जाति की जनसंख्या—नगरीय (ब्लाकवार)
Total, Scheduled Castes/Scheduled Tribes Population—Urban Blockwise

लोकेशन कोड नं० Location Code No.	नगरीय इकाई/वार्ड का नाम तथा प्रगणक ब्लाक का नम्बर Name of Town/Ward/ Urban Block	कुल जनसंख्या Total Population	अनुसूचित जाति Scheduled Castes	अनुसूचित जनजाति Scheduled Tribes
1	2	3	4	5
22/34/IV/9	मेहरपुरी Meherpuri			
	27	551	72	...
	28	1,162	206	...
	मेहरपुरी का योग Total of Meherpuri	1,713	278	...
22/34/IV/10	तरौसा Tarausa			
	29	675	282	...
	30	635	199	...
	31	165	87	...
	32	710	167	...
	35	739	133	...
	तरौसा का योग Total of Tarausa	2,924	868	...

नगरीय प्राथमिक जनगणना सार

1—हमीरपुर तहसील (नगरीय)

लोकेशन कोड नं० Location Code No	नगर/वार्ड का नाम Name of Town/Ward	नगर/वार्ड का क्षेत्रफल (वर्ग कि.मी. में) Area of Town/Ward (in Km²)	आबाद आवासीय मकानों की संख्या Occupied Residential Houses	परिवारों की संख्या No. of Households	कुल जनसंख्या संस्थागत और बेघर जनसंख्या सहित Total Population (including Institutional and Houseless Population)			अनुसूचित जातियाँ Scheduled Castes		अनुसूचित जनजातियाँ Scheduled Tribes		साक्षर Literates	
					व्य० P	पु० M	स्त्री F	पु० M	स्त्री F	पु० M	स्त्री F	पु० M	स्त्री F
1	2	3	4	5	6	7	8	9	10	11	12	13	14
	सुमेरपुर नगरक्षेत्र का योग	**6.05**	**2,561**	**2 710**	**14,678**	**7,943**	**6,735**	**2,451**	**2,032**	...	...	**4,323**	**1,672**
	22/34/VI												
1	महारानी लक्ष्मीबाईनगर		267	310	1,596	892	704	180	139	...	...	593	268
2	डा० राममनोहर लोहिया नगर		227	269	1,387	745	642	416	338	...	...	338	81
3	सुरेशदत्त वाजपेईनगर		147	153	885	466	419	52	51	...	...	304	180
4	लाल बहादुर शास्त्रीनगर		190	190	994	528	466	147	121	...	...	331	170
5	सुभाषनगर		254	255	1,525	830	695	191	153	...	...	490	189
6	पन्तनगर		252	262	1,356	746	610	189	167	...	...	384	132
7	जवाहर लालनगर		172	172	990	507	483	161	153	...	...	255	93
8	चन्द्र शेखर आजादनगर		231	236	1,357	719	638	64	52	...	...	412	171
9	गांधीनगर		196	209	1,142	627	515	108	54	...	...	423	218
10	ड० अम्बेडकरनगर		257	268	1,409	789	620	422	349	...	...	360	97
11	भगतसिंहनगर		192	208	1,025	552	473	363	308	...	...	171	27
12	पटेलनगर		176	178	1,012	542	470	158	147	...	...	262	46

URBAN PRIMARY CENSUS ABSTRACT

HAMIRPUR TAHSIL (URBAN)—I

मुख्य काम करने वाले MAIN WORKERS										सीमांतिक काम करने वाले Marginal Workers		काम न करने वाले Non-workers		नगर/वार्ड का नाम Name of Town/ Ward	लोकेशन कोड नं० Location Code No.
कुल मुख्य काम करने वाले Total main workers (I to IX)		काश्तकार Cultivators (I)		खेतिहर मजदूर Agricultural labourers (II)		पारिवारिक उद्योग उत्पादन, संसाधन सर्विसिंग व मरम्मत V (क) Household Industry, manufacturing processing, servicing and Repairs V (a)		अन्य काम करने वाले III,IV,V(ख), VI से IX Other workers III,IV, V(b), VI to IX							
पु० M	स्त्री F	पु० M	स्त्री F	पु० M	स्त्री F	पु० M	स्त्री F	पु० M	स्त्री F	पु० M	स्त्री F	पु० M	स्त्री F		
15	16	17	18	19	20	21	22	23	24	25	26	27	28	2	1
3,510	**317**	**763**	**26**	**975**	**189**	**192**	**36**	**1,580**	**66**	**36**	**63**	**4,397**	**6,355**	**Total of Sumerpur T.A.**	
															22/34/IV
403	11	31	...	42	4	5	...	325	7	2	...	487	693	Maharani Laxmibai nagar	1
313	46	46	4	28	8	29	9	210	25	22	24	410	572	Dr. Ram Manohar Lohiyanagar	2
206	26	33	2	30	12	14	4	129	8	3	18	257	375	Suresh Dutt Vajpainagar	3
230	4	62	...	62	...	7	...	99	4	...	...	298	462	Lal Bahadur Shastrinagar	4
336	11	135	...	107	9	10	1	87	1	2	...	489	684	Subhashnagar	5
331	23	94	3	94	18	25	1	118	1	...	9	415	578	Pantnagar	6
230	24	86	4	91	19	8	...	45	1	...	...	277	459	Jawahar Lalnagar	7
289	24	115	10	100	4	3	...	71	10	2	10	428	604	Chandra Shaikhar Aazadnagar	8
303	7	32	1	30	2	29	...	212	4	2	...	322	508	Ganhdinagar	9
363	58	29	...	105	39	43	16	186	3	...	...	426	562	Dr. Ambedkar nagar	10
274	67	23	2	177	59	17	5	57	1	3	1	275	405	Bhagat Singh nagar	11
229	16	77	...	109	15	2	...	41	1	...	1	313	453	Patelnagar	12

नगरीय प्राथमिक जनगणना सार
URBAN PRIMARY CENSUS ABSTRACT

परिशिष्ट
APPENDIX

नगरीय इकाई का नाम—सुमेरपुर नगर क्षेत्र
Name of Urban Unit—Sumerpur T.A.

कुल जनसंख्या, अनुसूचित जाति/अनुसूचित जन जाति की जनसंख्या—नगरीय (ब्लाकवार)
Total, Scheduled Castes/Scheduled Tribes Population—Urban Blockwise

लोकेशन कोड नं० Location Code No.	नगरीय इकाई/वार्ड का नाम तथा प्रगणक ब्लाक का नम्बर Name of Town/Ward/ Urban Block	कुल जनसंख्या Total Population	अनुसूचित जाति Scheduled Castes	अनुसूचित जनजाति Scheduled Tribes
1	2	3	4	5
	महायोग			
	Grand Total	**14,678**	**4,483**	...
	महारानी लक्ष्मीवाई नगर			
22/34/VI/1	Maharani Laxmibai Nagar			
	1	786	90	...
	2	810	229	...
	महारानी लक्ष्मीबाई नगर का योग			
	Total of Maharani Laxmibai Nagar	1,596	319	...
	डा० राममनोहर लोहियानगर			
22/34/VI/2	Dr. Rammanohar Lohiya nagar			
	3	685	557	...
	4	702	197	...
	डा० राममनोहर लोहियानगर का योग			
	Total of Dr. Ram Manohar Lohiya Nagar	1,387	754	...
	सुरेशदत्त वाजपेई नगर			
22/34/VI/3	Suresh Dutt Vajpai Nagar			
	5	524	64	...
	6	361	39	...
	सुरेशदत्त वाजपेई नगर का योग			
	Total of Suresh Dutt Vajpai Nagar	885	103	...
	लालबहादुर शास्त्री नगर			
22/34/VI/4	Lalbahadur Shastri Nagar			
	7	446	268	...
	8	548	...	...
	लालबहादुर शास्त्री नगर का योग			
	Total of Lalbahadur Shastrinagar	994	268	...
	सुभाषनगर			
22/34/VI/5	Subhashnagar			
	9	717	196	...
	10	808	148	...
	सुभाषनगर का योग			
	Total of Subhash Nagar	1,525	344	...
	पन्तनगर			
22/34/VI/6	Pantnagar			
	11	631	103	...
	12	725	253	...
	पन्तनगर का योग			
	Total of Pantnagar	725	253	...
	जवाहरलाल नगर			
22/34/VI/7	Jawaharlal Nagar			
	13	469	158	...
	14	521	156	...
	जवाहरलाल नगर का योग			
	Total of Jawaharlal Nagar	990	314	...

नगरीय प्राथमिक जनगणना सार
URBAN PRIMARY CENSUS ABSTRACT

परिशिष्ट
APPENDIX

नगरीय इकाई का नाम—सुमेरपुर नगर क्षेत्र
Name of Urban Unit—Sumerpur T.A.

कुल जनसंख्या, अनुसूचित जाति/अनुसूचित जन जाति की जनसंख्या—नगरीय (ब्लाकवार)
Total, Scheduled Castes/Scheduled Tribes Population—Urban Blockwise

लोकेशन कोड नं० Location Code No.	नगरीय इकाई/वार्ड का नाम तथा प्रगणक ब्लाक का नम्बर Name of Town/Ward/ Urban Block	कुल जनसंख्या Total Population	अनुसूचित जाति Scheduled Castes	अनुसूचित जनजाति Scheduled Tribes
1	2	3	4	5
22/34/VI/8	चन्द्र शेखर आजाद नगर Chadra Shekhar Aazad Nagar			
	15	735	59	...
	16	622	57	...
	चन्द्र शेखर आजाद नगर का योग Total of Chandra Shekhar Aazad Nagar	1,357	116	...
22/34/VI/9	गाँधीनगर Gandhinagar			
	17	505	56	...
	18	637	106	...
	गाँधीनगर का योग Total of Gandhi Nagar	1,142	162	...
22/34/VI/10	डा० अम्बेडकरनगर Dr. Ambedkarnagar			
	19	760	263	...
	20	649	508	...
	डा० अम्बेडकरनगर का योग Total of Dr. Ambedkarnagar	1,409	771	...
22/34/VI/11	भगतसिंहनगर Bhagatsinghnagar			
	21	586	278	...
	22	439	393	...
	भगतसिंहनगर का योग Total of Bhagatsingh Nagar	1,025	671	...
22/34/VI/12	पटेलनगर Patelnagar			
	23	449	70	...
	24	563	235	...
	पटेलनगर का योग Total of Patel Nagar	1,012	305	...

नगरीय प्राथमिक जनगणना सार

1—हमीरपुर तहसील (नगरीय)

लोकेशन कोड नं० Location Code No	नगर/वार्ड का नाम Name of Town/Ward	नगर/वार्ड का क्षेत्रफल (वर्ग कि.मी. में) Area of Town/Ward (in Km²)	आबाद आवासीय मकानों की संख्या Occupied Residential Houses	परिवारों की संख्या No. of Households	कुल जनसंख्या संस्थागत और बेघर जनसंख्या सहित Total Population (including Institutional and Houseless Population)			अनुसूचित जातियाँ Scheduled Castes		अनुसूचित जनजातियाँ Scheduled Tribes		साक्षर Literates	
					व्य० P	पु० M	स्त्री F	पु० M	स्त्री F	पु० M	स्त्री F	पु० M	स्त्री F
1	2	3	4	5	6	7	8	9	10	11	12	13	14
	कुरारा नगर क्षेत्र का योग	**1.07**	**1,127**	**1,238**	**6,713**	**3,597**	**3,116**	**1,453**	**1,238**	**...**	**...**	**1,974**	**890**
	22/34/1X												
1	मटेहना मुहाल		132	146	763	422	341	331	284	...	...	222	45
2	कलारी मुहाल		98	164	916	489	427	202	179	...	...	298	118
3	बाजार का पूर्वी		146	152	675	362	313	61	43	...	...	251	150
4	बाजार का उत्तरी		167	167	845	467	378	204	156	...	...	214	95
5	बाजार का पश्चिमी		126	139	803	406	397	100	100	...	...	272	149
6	पानी वाले का मुहाल		129	129	766	412	354	29	21	...	...	231	142
7	गढ़ीराम गुलामसिंह व रौक्सन टोला वार्ड		90	102	504	271	233	120	108	...	...	145	50
8	माझागाँव		94	94	633	331	302	143	127	...	...	158	102
9	बरहा की गढ़ी घेरा का चमरौदा		145	145	808	437	371	263	220	...	...	183	39

URBAN PRIMARY CENSUS ABSTRACT

HAMIRPUR TAHSIL (URBAN)—I

मुख्य काम करने वाले MAIN WORKERS										सीमांतिक काम करने वाले Marginal Workers		काम न करने वाले Non-workers		नगर/वार्ड का नाम Name of Town/ Ward	लोकेशन कोड नं० Location Code No.
कुल मुख्य काम करने वाले Total main workers (I to IX)		काश्तकार Cultivators (I)		खेतिहर मजदूर Agricultural labourers (II)		पारिवारिक उद्योग उत्पादन, संसाधन संविसिंग व मरम्मत V (क) Household Industry, manufacturing processing, servicing and Repairs V (a)		अन्य काम करने वाले III,IV,V(ख), VI से IX Other workers III,IV, V(b), VI to IX							
पु० M	स्त्री F	पु० M	स्त्री F	पु० M	स्त्री F	पु० M	स्त्री F	पु० M	स्त्री F	पु० M	स्त्री F	पु० M	स्त्री F		
15	16	17	18	19	20	21	22	23	24	25	26	27	28	2	1
1,696	**148**	**452**	**26**	**630**	**90**	**66**	**5**	**548**	**27**	...	**12**	**1,901**	**2,956**	**Total of Kurara T.A.**	
															22/34/IX
216	4	61	1	98	...	15	...	42	3	...	10	206	327	Matehana Muhal	1
204	8	26	1	92	3	11	...	75	4	...	...	285	419	Kalari Muhal	2
193	12	35	...	30	6	15	1	113	5	...	...	169	301	Bazar Ka Purwi	3
219	18	56	1	85	12	3	...	75	5	...	...	248	360	Bazar Ka Uttari	4
197	6	67	...	32	...	6	3	92	3	...	...	209	391	Bazar Ka Pashchimi	5
182	15	74	4	29	5	1	...	78	6	...	...	230	339	Pani Wale Ka Muhal	6
119	4	40	1	29	2	14	...	36	1	...	...	152	229	Garhiram Gulaum Singh urs Roxan tola Ward	7
160	6	32	2	98	3	...	1	30	...	...	2	171	294	Majha Gaon	8
206	75	61	16	137	59	1	...	7	...	...	...	231	296	Barha Ki Garhi Ghera Ka Chamrauda	9

नगरीय प्राथमिक जनगणना सार
URBAN PRIMARY CENSUS ABSTRACT

परिशिष्ट
APPENDIX

नगरीय इकाई का नाम—कुरारा नगर क्षेत्र
Name of Urban Unit—Kurara T.A.

कुल जनसंख्या, अनुसूचित जाति/अनुसूचित जन जाति की जनसंख्या—नगरीय (ब्लाकवार)
Total, Scheduled Castes/Scheduled Tribes Population—Urban Blockwise

लोकेशन कोड नं० Location Code No.		नगरीय इकाई/वार्ड का नाम तथा प्रगणक ब्लाक का नम्बर Name of Town/Ward/ Urban Block	कुल जनसंख्या Total Population	अनुसूचित जाति Scheduled Castes	अनुसूचित जनजाति Scheduled Tribes
1		2	3	4	5
		महायोग Grand Total	6,713	2,691	...
22/34/IX	1	मटेहना मुहाल Matehana Muhal	763	615	...
22/34/IX	2	कलारी मुहाल Kalari Muhal	916	381	...
22/34/IX	3	बाजार का पूर्वी Bazar Ka Purwi	675	104	...
22/34/IX	4	बाजार का उत्तरी Bazar Ka Uttari	845	360	...
22/34/IX	5	बाजार पश्चिमी Bazar Ka Pashchimi	803	200	...
22/34/IX	6	पानी वाले का मुहाल Pani Wale Ka Muhal	766	50	...
22/34/IX	7	गढ़ी राम गुलामसिंह व रौक्सन टोला वार्ड Garhiram Gulaum Singh urs Roxan tola Ward	504	228	...
22/34/IX	8	माझा गांव Majha Gaon	633	270	...
22/34/IX	9	बरहा की गढ़ी घेरा का चमरौढ़ा Barha Ki Garhi Ghera Ka Chamrauda	808	483	...

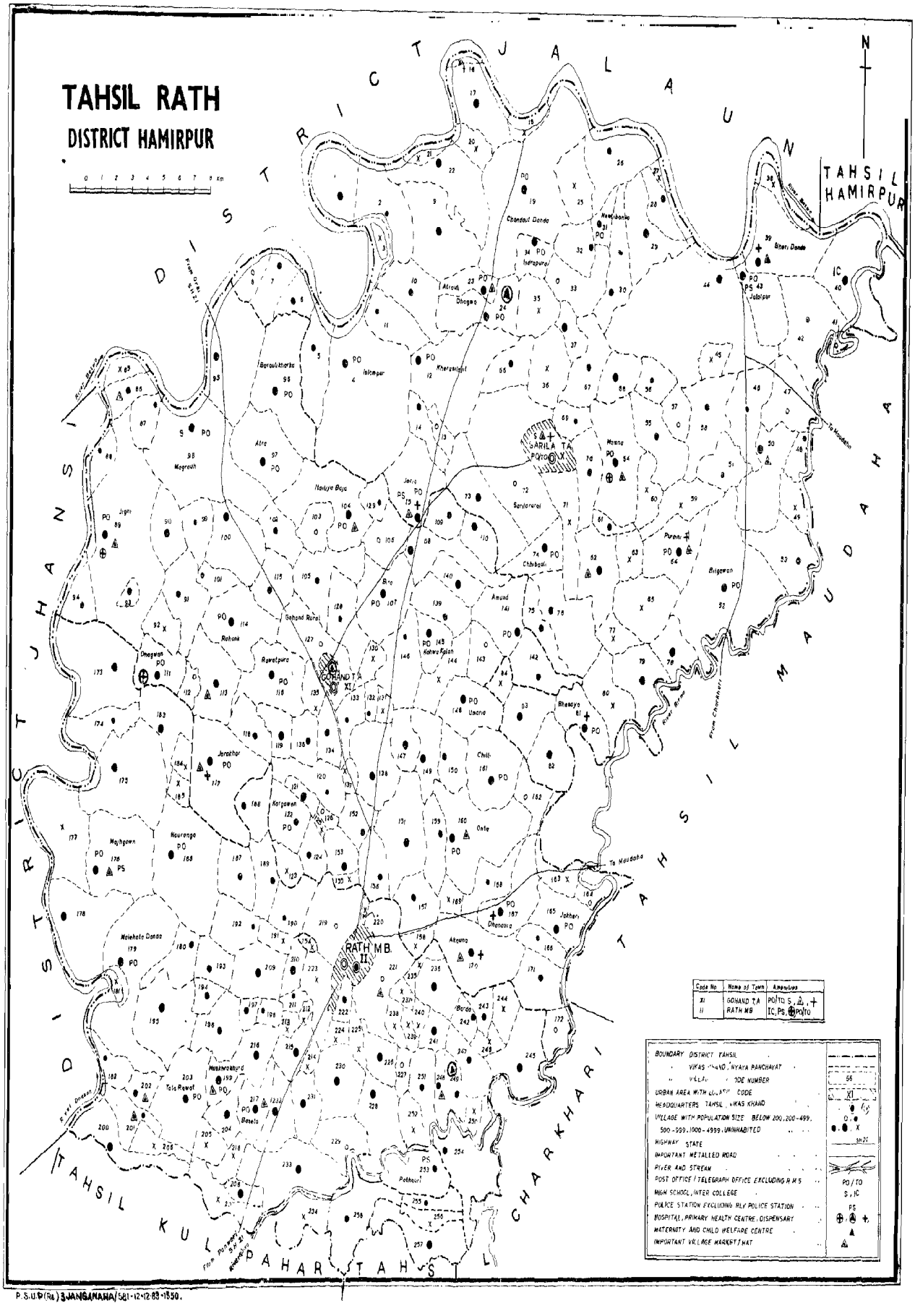

P.S.U.P(R&) 3JANGANAHA/581-12-12-88-1850.

2-राठ तहसील

2-Rath Tahsil

ग्रामों की वर्णानुक्रम सूची

राठ तहसील

क्रम सं०	ग्राम का नाम	लोकेशन कोड नं०	क्रम सं०	ग्राम का नाम	लोकेशन कोड नं०	क्रम सं०	ग्राम का नाम	लोकेशन कोड नं०
1	2	3	1	2	3	1	2	3
1	अकौना	170	36	कनेरा	41	71	गुगरवारा	201
2	अकौनी	237	37	करगवां	122	72	गुरकवारा	14
3	अठगांव	183	38	करयारी	73	73	गुरसरा	185
4	अतरौली	23	39	करपौरा	234	74	गोविन्दपुरा	225
5	अतरौली राठ	222	40	करही	139	75	गोहान्ड	127
6	अमगांव	138	41	करौदी	147	76	गोहानी पनवाड़ी	195
7	अमरपुरा	92	42	कस्वा खेड़ा	248	77	गोहानी राठ	254
8	अमूद	141	43	कादीपुरा	246	78	घुघसी	252
9	अलकछवा	110	44	कुआं खेरो	143	79	घुरौली	87
10	अलीपुरा	212	45	कुछेछा	182	80	चक अमरपुरा	93
11	आतरा	97	46	कुपरा	40	81	चक विहगांव	244
12	आराजी बीबी खैरन	220	47	कुम्हरिया	152	82	चण्डौत डांडा	19
13	आलमपुरा	184	48	कुर्रा	210	83	चण्डौत दरिया	18
14	औडेरा	230	49	कुलहरिया	238	84	चिकासी	95
15	औता	160	50	कुलेहंडा	204	85	चिल्ली	161
16	औरा खेरा	164	51	कुसमा	158	86	चुरवा	190
17	अंगीठ	206	52	केसरगंज	71	87	चुरहा	115
18	इकठौरा	197	53	कैथा	233	88	चुल्ला	154
19	इकौरा	174	54	कैथी	257	89	चंदवारी डांडा	86
20	इछौरा	1	55	कैमोखर	128	90	चंदवारी दरिया	85
21	इटायल	156	56	कोठा	180	91	छपकी	240
22	इटौरा गंगा	132	57	खजुरी	146	92	छिरावली	172
23	इटौरा राठ	209	58	खडाखर	187	93	छिवौली	74
24	इटौलिया बाजा	104	59	खदरी	235	94	छेड़ी बेबी	51
25	इटौलिया राजा	91	60	खण्डौत	44	95	जखेड़ी	165
26	इन्मूर	163	61	खरका	77	96	जमखुरी	109
27	इन्द्रपुरा	34	62	खरेहटा खुर्द	166	97	जमनगवा	103
28	इसलामपुर	4	63	खरेहटा बुजुर्ग	162	98	जमरा	123
29	उजनेही	112	64	खिरिया	188	99	जमोडी डाडा	17
30	उपरहका	78	65	खेड़ा शिलाजीत	12	100	जमोड़ी दरिया	16
31	उमनिया	189	66	गढ़र	94	101	जराखर	117
32	उमरिया	148	67	गलिहा	226	102	जरिया	69
33	कछवा कलां	145	68	गहुली	61	103	जरिया	15
34	कटेहरी	53	69	गिरवर	208	104	जलालपुर	43
35	कदौरा	30	70	गिरौरा	218	105	जिगनी	89

ग्रामों की वर्णानुक्रम सूची

राठ तहसील

क्रम सं०	ग्राम का नाम	लोकेशन कोड नं०	क्रम सं०	ग्राम का नाम	लोकेशन कोड नं०	क्रम सं०	ग्राम का नाम	लोकेशन कोड नं०
1	2	3	1	2	3	1	2	3
106	जिटकिरी डांडा	22	141	निबौली	63	176	बागीपुरा	133
107	जिटकिरी दरिया	21	142	नौरंगा	186	177	बिगवाँ	120
108	झिन्ना बीरा	200	143	नौहाई	231	178	बिरवाही	106
109	झिरमौली	84	144	नंदना	150	179	बिरहट	5
110	टाई	56	145	पचखुरी	68	180	बिलगाँव	52
111	टिकरिया	241	146	पड़रा	251	181	बिलगाँव	88
112	टिकरी परमल	59	147	पतखुरी	140	182	बिलगाँव	105
113	टीकुरी	126	148	पथनौड़ी	253	183	बिलराव	216
114	टूका	192	149	परछा	62	184	बिहगाँव	245
115	टूरगवारा	205	150	परा	249	185	बिहर	198
116	टोरी	207	151	पवई	108	186	बीरा	107
117	टोला खंगारन	173	152	पहरा	83	187	बीलपुर	55
118	टोला राठ	159	153	पहाड़ीगढ़ी	232	188	बुढ़ी	33
119	थेला रावत	203	154	पहाड़ीबीर	243	189	बेदा डांडा	2
120	डीहा	213	155	पुरैनी	64	190	बेदा दरिया	3
121	डांडा	25	156	बकराई	193	191	बोहरा	135
122	त्योजना	129	157	बड़ा	157	192	बौखर	9
123	तुरना	82	158	बडाखरका	102	193	बंगरा	90
124	तुलसीपुर	125	159	बण्डवा	79	194	बंजनी	137
125	ददरी	247	160	बदनपुरा	255	195	बांगरा	58
126	दिख्तौर	224	161	बधौली	10	196	भकरौली	13
127	देवखुरी	47	162	बरखेड़ा	46	197	भगरोली	76
128	देवरा	194	163	बरगद	101	198	भदवारा	214
129	दाँदो	66	164	बरगवाँ	70	199	भीखमपुर	60
130	धगवाँ	24	165	बरन्दा	242	200	भेंडी डांडा	39
131	धगवों	111	166	बराहरा	37	201	भेडी दरिया	38
132	धनौरा	167	167	बरुआ	119	202	भैसांव	81
133	धनौरा	168	168	बरेड़ा खालसा	6	203	मगरौठ	98
134	धमना	236	169	बरेड़ा माफ	11	204	मझगवाँ	176
135	धरऊपुर	45	170	बरेल	196	205	मढ़ा	169
136	धोहल खुर्द	49	171	बरौली खरका	96	206	मनकहरी	67
137	धोहल बुजुर्ग	50	172	बरौली राठ	229	207	मनहरी	118
138	न्यूलीवासा	31	173	बसीया	26	208	ममना	54
139	नादपुरा	191	174	बसेला	217	209	मलियापार	250
140	नाहदौरा	113	175	बहपुर	149	210	मलेहता गंज	119

ग्रामों की वर्णानुक्रम सूची

राठ तहसील

क्रम सं०	ग्राम का नाम	लोकेशन कोड नं०	क्रम सं०	ग्राम का नाम	लोकेशन कोड नं०	क्रम सं०	ग्राम का नाम	लोकेशन कोड नं०
1	2	3	1	2	3	1	2	3
211	मलेहता दरिया	181	231	रामगढ़	177	251	सिरसा	131
212	मलौह माफ	211	232	रावतपुरा	116	252	सुकलहरी	227
213	मवई	228	233	रिगवारा कलां	75	253	सुजगवाँ	8
214	मसगवाँ	134	234	रिगवारा खुर्द	142	254	सैदपुर	215
215	महजोली	136	235	रिरुआ बुजुर्ग डांडा	28	255	सैन्य	124
216	महजौली	256	236	रिरुआ बुजुर्ग दरिया	27	256	हरदुआ	7
217	महराजपुर	57	237	रिहुटा	100	257	हरसुड़ी	29
218	मुस्करा खुर्द	199	238	रौरो	258	258	हसऊपुर सेंसा	42
219	मुसाही	133	239	लीगां	121			
220	मुहम्मदपुर	65	240	लुधौरा	178			
221	रकौर	239	241	लोधीपुरा	32			
222	रजकमई	155	242	स्यावरी	153			
223	रतौली	20	243	सरगाँव	175			
224	ररखेरा	35	244	सरसई	151			
225	रहक	114	245	सरसेंडा माफ	171			
226	रुहरका	80	246	सरीला	72			
227	राजामऊ	48	247	सिकरौध	36			
228	राठ उत्तर	219	248	सिकरौध खरका	99			
229	राठ दखिन	223	249	सिकरौध राठ	202			
230	राठ पूरब	221	250	सिगरवान	144			

ALPHABETICAL LIST OF VILLAGES

RATH TAHSIL

S.No.	Name of village	Location Code No.	S.No.	Name of village	Location Code No.	S.No.	Name of village	Location Code No.
1	2	3	1	2	3	1	2	3
1	Akauna	170	36	Barenda Maf	11	71	Chhapki	240
2	Akauni	237	37	Bargarh	101	72	Chhe ibevi	51
3	Alampura	184	38	Bargawan	70	73	Chhibauli	74
4	Alipura	212	39	Baruwa	119	74	Chhirauwali	172
5	Alkachhwa	110	40	Basariya	26	75	Chhikasi	95
6	Amarpur	92	41	Basela	217	76	Chilli	61
7	Amgaon	138	42	Baukhar	9	77	Chulla	154
8	Amoond	141	43	Beera	107	78	Churha	115
9	Angeeth	206	44	Belpur	55	79	Churwa	190
10	Arajibibi Khiran	220	45	Bendadanda	2	80	Dadri	247
11	Athgaon	183	46	Benda Dariya	3	81	Danda	25
12	Atra	97	47	Bhadarara	214	82	Dandu	66
13	Atrauli	23	48	Bhagraul	76	83	Deeha	213
14	Atrauli Rath	222	49	Bhaisaon	81	84	Deokhuri	47
15	Aundera	230	50	Bhakrauli	13	85	Deora	194
16	Aunta	160	51	Bheridanda	39	86	Dhagwan	24
17	Aurakhera	164	52	Bheridariya	38	87	Dhagwan	111
18	Badhauli	10	58	Bhisampura	60	88	Dhamna	236
19	Bagipura	133	54	Bigwan	120	89	Dhanaura	167
20	Bagnra	58	55	Bihar	198	90	Dhanaura	168
21	Bahpur	149	56	Bihgaon	245	91	Dharaupur	45
22	Bakrai	193	57	Bilarakh	216	92	Dhauhal Buzurg	50
23	Bandanpura	255	58	Bilgaon	52	93	Dhauhal Khurd	49
24	Bandwa	79	59	Bilgaon	88	94	Dikhtaur	224
25	Bangra	90	60	Bilgaon	105	95	Gadhar	94
26	Banjni	137	61	Birhat	5	96	Gahuli	61
27	Bara	157	62	Birwahi	106	97	Galina	226
28	Barahra	37	63	Bohra	135	98	Ghudhsi	252
29	Barakharka	102	64	Budhi	33	99	Ghurauli	87
30	Bara Khera	46	65	Chak Amarpura	93	100	Giraura	218
31	Barauli Kharka	96	66	Chak Bihgaon	244	101	Girwar	208
32	Barauli Rath	229	67	Chandaut Danda	19	102	Gobindpura	225
33	Barda	242	68	Chandaut Dariya	18	103	Gohand	127
34	Barel	196	69	Chandwari Danda	86	104	Gohani Panwari	195
35	Barenda Khalasa	6	70	Chand Waridariya	85	105	Gohani Rath	254

ALPHABETICAL LIST OF VILLAGES

RATH TAHSIL

S.No.	Name of village	Location Code No.	S.No.	Name of village	Location Code No.	S.No.	Name of village	Location Code No.
1	2	3	1	2	3	1	2	3
106	Gugarwara	201	141	Kaimokhar	128	176	Maharajpur	57
107	Gurakwara	14	142	Kaitha	233	177	Mahjauli	256
108	Gursara	185	143	Kaithi	257	178	Mahjoli	136
109	Hansaupur Sesa	42	144	Kanera	41	179	Majhgawan	176
110	Harduwa	7	145	Karaudi	147	180	Malauha Ma	211
111	Harsundi	29	146	Kargawan	122	181	Malehatadariya	181
112	Ichhaura	9	147	Karhi	139	182	Malehataganj	179
113	Ikthaur	197	148	Karpaura	234	183	Maliyapar	250
114	Ikthaura	174	149	Karyari	73	184	Mamna	54
115	Indarpura	34	150	Kasba Khera	248	185	Manhari	118
116	Ingoor	163	151	Katehri	53	186	Mankahari	67
117	Islampur	4	152	Kesarganj	71	187	Masgawan	134
118	Itailiya Baja	104	153	Khadari	235	188	Mauhai	231
119	Itauliya Raja	91	154	Khajuri	146	189	Mawai	228
120	Itauraganga	132	155	Khandaut	44	190	Mohammadpur	65
121	Itaura Rath	209	156	Khara Khar	187	191	Musahi	130
122	Itayal	156	157	Kharehta Buzurg	162	192	Muskarai Khurd	199
123	Jakheri	165	158	Kharehta Khurd	166	193	Nadpura	191
124	Jalalpur	43	159	Kharka	77	194	Nahdaura	113
125	Jamangawa	103	160	Khera Shilajeet	12	195	Nandna	150
126	Jamkhuri	109	161	Khiriya	188	196	Nauranga	186
127	Jamoridanda	17	162	Kotha	180	197	Neoli Bansa	31
128	Jamoridariya	16	163	Kuankhera	143	198	Nibauli	63
129	Jamra	123	164	Kuchechha	182	199	Pachkuri	68
130	Jarakhar	117	165	Kulehnda	204	200	Padra	251
131	Jariya	69	166	Kulhariya	238	201	Pahara	83
132	Jariya	15	167	Kumhariya	152	202	Paharibir	243
133	Jhinna Bira	200	168	Kupra	40	203	Paharigarhi	232
134	Jhirmauli	84	169	Kurra	210	204	Para	249
135	Jigani	89	170	Kusma	158	205	Parchha	62
136	Jitkiri Danda	22	171	Leenga	121	206	Pathnauri	253
137	Jitkiri Dariya	21	172	Lodhipura	32	207	Patkhuri	140
138	Kachhwa Kalan	145	173	Ludhaura	178	208	Pawai	108
139	Kadaura	30	174	Madha	196	209	Puraini	64
140	Kadipura	246	175	Magrauth	98	210	Rahk	114

ALPHABETICAL LIST OF VILLAGES

RATH TAHSIL

S.No.	Name of Village	Location Code No.	S.No.	Name of Village	Location Code No.	S.No.	Name of Village	Location Code No.
1	2	3	1	2	3	1	2	3
211	Rahraka	80	231	Sarila	72	251	Totarawat	203
212	Rajamau	48	232	Sarsai	151	252	Tulsipur	125
213	Rajmai	155	233	Sarsenda Maf	171	253	Tungarbara	205
214	Rakaur	239	234	Sigrawan	144	254	Turana	82
215	Ramgarh	177	235	Sikraudha	36	255	Ujneh	112
216	Rarkhera	35	236	Sikrawdha Khariya	99	256	Umaniyan	189
217	Ratauli	20	237	Sikraudha Rath	202	257	Umariya	148
218	Rath Dakshin	223	238	Sirsa	131	258	Uparhara	78
219	Rath Poorab	221	239	Sujgawan	8			
220	Rath Uttar	219	240	Sukalhari	227			
221	Rawro	258	241	Syawari	153			
222	Rawatpura	116	242	Tai	56			
223	Rigwara Kalan	75	243	Teotana	129			
224	Rigwara Khurd	142	244	Tikari Parmar	59			
225	Rihuta	100	245	Tikariya	241			
226	Riruwa Buzurg Danda	28	246	Tikur	126			
227	Kiruwa Buzurg Dariya	27	247	Tola Khangaran	173			
228	Saidpur	215	248	Tola Rath	159			
229	Saina	124	249	Toonka	192			
230	Sargaon	175	250	Tori	207			

2—राठ तहसील (ग्रामीण)

लोकेशन कोड नं० Location Code No.	गाँव का नाम Name of Village	गाँव का क्षेत्रफल (हेक्टेयर में) Area of Village (in hectare)	आबाद आवासीय मकानों की संख्या Occupied Residential Houses	परिवारों की संख्या No. of Households	कुल जनसंख्या संस्थागत और बेघर जनसंख्या सहित Total Population (including Institutional and Houseless Population)			अनुसूचित जातियाँ Scheduled Castes		अनुसूचित जनजातियाँ Scheduled Tribes		साक्षर Literates	
					व्य० P	पु० M	स्त्री F	पु० M	स्त्री F	पु० M	स्त्री F	पु० M	स्त्री F
1	2	3	4	5	6	7	8	9	10	11	12	13	14
	तहसील राठ का योग	**161,441.01**	**36,746**	**38,519**	**224,223**	**120,546**	**103,677**	**35,177**	**27,297**	...	...	**45,821**	**7,743**
	विकास खण्ड सरीला का योग	*64,756.95*	*12,117*	*12,907*	*75,006*	*40,521*	*34,485*	*11,315*	*8,557*	...	...	*13,913*	*2,731*
	न्याय पंचायत इस्लामपुर का योग	7,060.81	**844**	**908**	5,392	2,930	2,462	**646**	**574**	...	...	**1,044**	**102**
1	इछौरा	832.47	155	156	1,030	571	459	98	96	...	...	225	22
2	बेंदाडाडा	888.72	62	62	462	229	233	62	77	...	...	21	1
3	बेंदा दरिया	275.60						गैर आबाद					
4	इस्लामपुर	2,888.75	291	311	1,798	1,010	788	170	134	...	...	400	36
5	बिरहट	809.00	139	139	684	357	327	131	111	...	...	124	20
6	बरेंडा खालसा	322.95	87	87	560	306	254	83	62	...	...	146	18
7	हरदुआ	699.73	97	134	743	391	352	84	79	...	...	119	5
8	सुजगवां	343.59	13	19	115	66	49	18	15	...	...	9	...
	न्याय पंचायत खेड़ा सिलाजीत का योग	4,950.30	**1,562**	**1,571**	8,750	4,666	4,084	**1,511**	**1,183**	...	...	**1,815**	**294**
9	बौखर	1,089.45	304	304	1,678	898	780	175	145	...	...	396	22
10	बधौली	739.39	155	155	976	515	461	168	135	...	...	153	14
11	बरेडा माफ	466.62	75	76	395	204	191	81	75	...	...	88	...
12	खेड़ासिलाजीत	1,294.64	555	563	3,100	1,675	1,425	600	437	...	...	641	110
13	भकरौली	254.96	8	9	65	32	33	...	...	...	...	17	2
14	गुरक वारा	268.32	133	133	775	397	378	130	95	...	...	145	17
15	जरिया	836.92	331	331	1,761	945	816	357	296	...	...	375	129
	न्याय पंचायत चण्डौत का योग	7,191.50	**1,400**	**1,470**	8,883	4,792	4,091	**1,097**	**836**	...	...	**1,700**	**195**
16	जमोड़ी दरिया	234.32						गैर आबाद					
17	जमोड़ी डांडा	900.46	129	158	1,011	521	490	131	100	...	...	126	5
18	चंडौत दरिया	235.13						गैर आबाद					

RURAL PRIMARY CENSUS ABSTRACT

RATH TAHSIL (RURAL)--2

मुख्य काम करने वाले Main Workers										सीमांतिक काम करने वाले Marginal Workers		काम न करने वाले Non-Workers		गाँव का नाम Name of Village	लोकेशन कोड नं० Location Code No.
कुल मुख्य काम करने वाले Total Main Workers (I to IX)		काश्तकार Cultivators (I)		खेतिहर मजदूर Agricultural labourers (II)		पारिवारिक उद्योग उत्पादन, संसाधन सर्विसिंग व मरम्मत V (क) Household industry, manufacturing processing, servicing and repairs V (a)		अन्य काम करने वाले III,IV,V(ख), VI से IX Other workers III,IV,V(b), VI to IX							
पु० M	स्त्री F	पु० M	स्त्री F	पु० M	स्त्री F	पु० M	स्त्री F	पु० M	स्त्री F	पु० M	स्त्री F	पु० M	स्त्री F		
15	16	17	18	19	20	21	22	23	24	25	26	27	28	2	1
62,843	**12,324**	**39,211**	**5,059**	**16,598**	**6,495**	**2,582**	**404**	**4,452**	**366**	**1,043**	**12,966**	**56,660**	**78,387**	**Total of Rath Tahsil**	
21,983	**5,541**	**14,555**	**2,822**	**5,256**	**2,464**	**826**	**120**	**1,346**	**135**	**173**	**3,390**	**18,365**	**25,554**	**Total of Sarila Block**	
1,634	**484**	**1,265**	**305**	**298**	**176**	**16**	**1**	**55**	**2**	**21**	**557**	**1,275**	**1,421**	**Total of Islampur Nyay Panchayat**	
315	93	252	77	42	15	11	1	10	...	...	2	256	364	Ichhaura	1
146	31	102	16	43	15	...	...	1	...	...	4	83	198	Benda Danda	2
							Uninhabited							Benda Dariya	3
592	360	433	212	144	146	1	...	14	2	...	...	418	428	Islampur	4
188	...	171	...	10	...	...	...	7	...	...	171	169	156	Birhat	5
145	...	114	...	26	...	3	...	2	...	...	135	161	119	Barenda Khalsa	6
214	...	159	...	33	...	1	...	21	...	3	219	164	133	Harduwa	7
34	...	34	...	...	...	...	...	...	...	8	26	24	23	Sujgawan	8
2,534	**961**	**1,474**	**520**	**758**	**387**	**102**	**31**	**200**	**23**	**9**	**6**	**2,123**	**3,117**	**Total of Silajeet Nyay Panchayat**	
440	109	300	36	136	73	...	...	4	...	...	...	458	671	Baukhar	9
298	96	163	60	131	35	2	1	2	...	...	...	217	365	Badhauli	10
131	118	130	113	...	5	...	...	1	...	...	...	73	73	Barenda Maf	11
929	327	497	126	265	160	45	24	122	17	...	...	746	1,098	Khera Shilajeet	12
19	16	19	16	...	...	...	...	...	...	...	...	13	17	Bhakrauli	13
221	203	150	145	67	55	3	2	1	1	...	1	176	174	Gurakwara	14
496	92	215	24	159	59	52	4	70	5	9	5	440	719	Jariya	15
2,502	**775**	**1,643**	**282**	**641**	**475**	**89**	**8**	**226**	**10**	**24**	**589**	**2,166**	**2,727**	**Total of Chandaut Nyay Panchayat**	
							Uninhabited							Jamori Dariya	16
331	198	199	75	119	123	9	...	4	...	...	...	190	292	Jamori Danda	17
							Uninhabited							Chandaut Dariya	18

2— राठ तहसील (ग्रामीण)

1	2	3	4	5	6	7	8	9	10	11	12	13	14
19	चंडौत डांडा	2,517.64	567	608	3,874	2,106	1,768	326	283	...	...	773	90
20	रतौली	243.22						गैर आबाद					
21	जिटकिरी दरिया	82.15						गैर आबाद					
22	जिटकिरी डांडा	1,415.22	179	179	1,121	586	535	140	117	...	...	246	48
23	अतरौली	673.02	202	202	1,177	625	552	197	127	...	...	255	16
24	धगवाँ	890.34	323	323	1,700	954	746	303	209	...	...	300	36
	न्याय पंचायत न्यूली बांसा का योग	**7,915.94**	**1,354**	**1,580**	**9,362**	**5,071**	**4,291**	**1,163**	**929**	**...**	**...**	**1,802**	**579**
25	डांडा	505.47						गैर आबाद					
26	बसरिया	746 67	109	109	674	362	312	46	43	...	...	113	5
27	रिरुवा बुजुर्ग दरिया	240.80						गैर आबाद					
28	रिरुवा बुजुर्ग डाँडा	370.30	150	150	837	460	377	105	83	...	...	219	26
29	हरसुन्डी	1,015.80	231	271	1,625	857	768	183	141	...	...	328	120
30	कदौरा	764.88	82	96	679	346	333	131	88	...	...	85	15
31	न्यूली बाँसा	908.15	175	181	999	570	429	99	85	...	...	144	40
32	लोधीपुरा	493.73	101	154	858	482	376	125	93	...	...	245	116
33	बुढ़ी	496.57	13	13	76	38	38	7	8	...	...	11	1
34	इन्द्रपुरा	1,119.40	238	270	1,549	824	725	220	168	...	...	323	127
35	ररखेरा	329.83						गैर आबाद					
36	सिकरौहा	180.50						गैर आबाद					
37	बराहरा	743.84	255	336	2,065	1,132	933	247	220	...	...	334	129
	न्याय पंचायत जलालपुर का योग	**8,501.14**	**1,345**	**1,383**	**7,675**	**4,139**	**3,536**	**680**	**596**	**...**	**...**	**1,198**	**313**
38	भेड़ी दरिया	356.95						गैर आबाद					
39	भेड़ी डाँडा	2,724.44	517	520	2,871	1,530	1,341	225	191	...	...	470	107
40	कुपरा	1510.34	367	372	1,844	1,006	838	179	180	...	...	315	109
41	कनेरा	93.89	8	8	69	36	33	...	...	...	...	2	...
42	हसऊपुर सेसा	650.76	32	32	205	112	93	...	...	...	...	...	...
43	जलालपुर	101.58	237	257	1,430	784	646	217	164	...	...	276	67
44	खडौत	2,755.20	184	194	1,256	671	585	59	61	...	...	135	30
45	धरऊपुर	307.98						गैर आबाद					
	न्याय पंचायत बिलगाँव का योग	**7,887.00**	**1,247**	**1,360**	**7,674**	**4,162**	**3,512**	**1,849**	**811**	**...**	**...**	**1,409**	**253**
46	बरखेरा	469.86	79	79	481	262	219	26	19	...	...	67	...
47	देवखुरी	778.24	29	29	178	101	77	5	3	...	...	41	7
48	राजामऊ	392.96	46	55	359	187	172	5	7	...	...	29	...

RURAL PRIMARY CENSUS ABSTRACT

RATH TAHSIL (RURAL)— 2

15	16	17	18	19	20	21	22	23	24	25	26	27	28	2	1
1,139	277	799	173	183	95	37	3	120	6	14	383	953	1,108	Chandaut Danda	19
							Uninhabited							Ratauli	20
							Uninhabited							Jitkiri Dariya	21
310	3	199	...	97	3	4	...	10	...	...	148	276	384	Jitkiri Danda	22
326	100	178	25	104	73	7	1	37	1	...	...	299	452	Atrauli	23
496	197	268	9	141	181	32	4	55	3	10	58	448	491	Dhagwan	24
2,692	**555**	**1,815**	**252**	**631**	**296**	**56**	**2**	**190**	**5**	**63**	**625**	**2,316**	**3,111**	**Total of Neoli Bansa Nyay Panchayat**	
							Uninhabited							Danda	25
150	2	98	...	49	2	...	...	3	...	18	86	194	224	Basariya	26
							Uninhabited							Riruwa Buzurg Dariya	27
256	3	196	...	49	3	1	...	10	...	3	90	201	284	Riruwa Buzurg Danda	28
467	50	322	...	102	50	18	...	25	...	5	183	385	535	Harsundi	29
184	45	148	4	30	41	3	...	3	...	...	2	162	286	Kadaura	30
311	105	209	64	82	39	2	...	18	2	7	3	252	321	Neoli Bansa	31
305	39	196	6	69	33	1	...	39	...	...	...	177	337	Lodhipura	32
22	4	14	4	3	...	2	...	3	...	1	10	15	24	Budhi	33
439	266	250	156	97	106	27	2	65	2	20	80	365	379	Indrapura	34
							Uninhabited							Rarkhera	35
							Uninhabited							Sikraudha	36
558	41	382	18	150	22	2	...	24	1	9	171	565	721	Barahra	37
2,161	**230**	**1,730**	**133**	**263**	**88**	**61**	**6**	**107**	**3**	**1**	**70**	**1,977**	**3,236**	**Total of Jalalpur Nyay Panchayat**	
							Uninhabited							Bheri Dariya	38
847	17	720	12	86	5	20	...	21	...	...	...	683	1,324	Bheri Danda	39
575	166	428	100	109	61	22	3	16	2	...	...	431	672	Kupra	40
17	...	17	...	...	...	...	...	...	...	...	...	19	33	Kanera	41
49	...	49	...	...	...	...	...	...	...	...	...	63	93	Hansaupur Sesa	42
364	28	225	4	57	20	14	3	68	1	...	...	420	618	Jalalpur	43
309	19	291	17	11	2	5	...	2	...	1	70	361	496	Khandaut	44
							Uninhabited							Dharaupur	45
2,364	**318**	**1,463**	**130**	**699**	**187**	**65**	...	**136**	**1**	**13**	**174**	**1,785**	**3,020**	**Total of Bilgaon Nyay Panchayat**	
158	133	67	39	89	99	...	...	2	...	...	...	104	81	Barkhera	46
68	54	24	27	44	27	...	...	...	...	...	...	33	23	Deokhuri	47
93	...	89	...	3	...	...	..	1	...	...	5	94	167	Rajamau	48

2—राठ तहसील (ग्रामीण)

1	2	3	4	5	6	7	8	9	10	11	12	13	14
49	धौहल खुर्द	501.23						गैर आबाद					
50	धौहल बुजुर्ग	1,514.79	321	375	2,065	1,122	943	264	219	...	...	368	92
51	छेड़ी बेवी	476.33	90	90	471	251	220	60	51	...	...	120	27
52	बिलगाँव	2,802.95	575	625	3,427	1,865	1,562	1,411	435	...	...	671	111
53	कटेहरी	950.64	107	107	693	374	319	78	77	...	...	113	16
	न्याय पंचायत पुरनी का योग	**6,760.07**	**1,688**	**1,842**	**10,430**	**5,751**	**4,679**	**1,743**	**1,478**	**...**	**...**	**1,643**	**270**
54	ममना	1,715.12	469	522	3,028	1,655	1,373	567	542	...	...	590	157
55	बीलपुर	179.69	95	95	532	294	238	126	117	...	...	72	7
56	टाई	337.92	38	45	322	174	148	4	4	...	...	56	1
57	महराजपुर	283.69	36	36	196	110	86	43	36	...	...	27	1
58	बाँगरा	924.74	168	203	770	426	344	170	118	...	...	120	13
59	टिकरी परमल	187.78						गैर आबाद					
60	भीसमपुरा	328.21						गैर आबाद					
61	गहुली	159.86	142	145	883	500	383	226	166	...	...	114	20
62	परछा	666.10	202	242	1,389	769	620	237	215	...	...	199	12
63	निबौली	316.48						गैर आबाद					
64	पुरैनी	1,199.53	538	554	3,310	1,823	1,487	370	280	...	...	465	59
65	मुहम्मदपुर	460.95						गैर आबाद					
	न्याय पंचायत बेरगवां का योग	**8,293.43**	**1,050**	**1,116**	**6,773**	**3,615**	**3,158**	**1,114**	**911**	**...**	**...**	**1,494**	**458**
66	दांदों	861.20	74	100	597	323	274	61	51	...	...	122	10
67	मनकहेरी	672.21	87	100	589	320	269	103	71	...	...	95	4
68	पचपुरी	465.41	186	201	1,334	728	606	123	77	...	...	300	127
69	जरिया	252.13	43	43	201	103	98	96	64	...	...	39	3
70	बरगवां	594.40	139	139	769	401	368	176	166	...	...	209	117
71	केसर गंज	170.38						गैर आबाद					
72	सरीला (ग्रामीण)	2,759.65	1	1	1	1	...	...	...	...	...	1	...
73	करयारी	1,249.31	267	276	1,682	870	812	332	279	...	...	393	149
74	छिबौली	649.14	184	187	1,150	615	535	173	164	...	...	249	31
75	रिगवारा कलां	619.60	69	69	450	254	196	50	39	...	...	86	17
	न्याय पंचायत बण्डवा का योग	**6,196.76**	**1,627**	**1,677**	**10,067**	**5,395**	**4,672**	**1,512**	**1,239**	**...**	**...**	**1,808**	**267**
76	भगरौली	623.24	135	138	801	457	344	119	96	...	...	198	39
77	खरका	112.91						गैर आबाद					
78	उपर हरा	1,381.24	272	272	1,731	919	812	251	211	...	...	363	30

RURAL PRIMARY CENSUS ABSTRACT

RATH TAHSIL (RURAL)—2

15	16	17	18	19	20	21	22	23	24	25	26	27	28	2	1
							Uninhabited							Dhauhal Khurd	49
624	79	414	43	170	36	13	...	27	...	...	7	498	857	Dhauhal Buzurg	50
125	11	83	10	25	1	3	...	14	...	12	112	114	97	Chheri Bevi	51
1,071	31	684	10	251	20	48	...	88	1	1	50	793	1,481	Bilgaon	52
225	5	102	1	117	4	2	...	4	...	...	...	149	314	Katehri	53
3,177	**817**	**2,021**	**491**	**832**	**275**	**188**	**29**	**136**	**22**	**17**	**382**	**2,557**	**3,480**	**Total of Puraini Nyay Panchayat**	
885	390	454	196	219	158	143	25	69	11	9	170	761	813	Mamna	54
160	20	66	4	91	16	3	...	...	...	...	...	134	218	Belpur	55
95	11	95	11	...	...	...	...	...	...	...	...	79	137	Tai	56
60	...	54	...	2	...	1	...	3	...	...	...	50	86	Maharajpur	57
222	5	134	1	74	4	4	...	10	...	...	34	204	305	Bagnra	58
							Uninhabited							Tikari Parmal	59
							Uninhabited							Bhisampura	60
267	60	241	49	21	11	1	...	4	...	...	...	233	323	Gahuli	61
463	159	355	133	83	26	11	...	14	...	...	...	306	461	Parchha	62
							Uninhabited							Nibauli	63
1,025	172	622	97	342	60	25	4	36	11	8	178	790	1,137	Puraini	64
							Uninhabited							Muhammadpur	65
1,896	**604**	**1,335**	**272**	**392**	**274**	**47**	**7**	**122**	**51**	**22**	**526**	**1,697**	**2,028**	**Total of Bargawan Nyay Panchayat**	
191	4	137	4	41	...	2	...	11	...	5	157	127	113	Dando	66
167	156	147	132	19	24	...	...	1	...	...	...	153	113	Mankahari	67
376	268	302	117	67	151	...	...	7	...	...	...	352	338	Pachkhuri	68
50	54	25	...	23	7	...	...	2	47	...	...	53	44	Jariya	69
214	3	203	3	2	...	...	...	9	...	...	194	187	171	Bargawan	70
							Uninhabited							Kesarganj	71
...	...	...	...	...	...	...	...	...	...	...	...	1	...	Sarila (Rural)	72
460	64	251	9	126	50	24	2	59	3	...	121	410	627	Karyari	73
323	43	196	7	88	32	16	3	23	1	...	...	292	492	Chhibauli	74
115	12	74	...	26	10	5	2	10	...	17	54	122	130	Rigwara Kalan	75
2,923	**797**	**1,809**	**437**	**739**	**306**	**201**	**36**	**174**	**18**	**3**	**461**	**2,469**	**3,414**	**Total of Bandwa Nyay Panchayat**	
240	46	142	13	45	30	9	1	44	2	2	6	215	292	Bhagraul	76
							Uninhabited							Kharka	77
505	207	384	146	93	61	8	...	20	...	...	38	414	567	Uparhara	78

2—राठ तहसील (ग्रामीण)

1	2	3	4	5	6	7	8	9	10	11	12	13	14
79	बरडवा	1,082.17	363	363	2,226	1,170	1,056	256	209	...	...	350	53
80	रहरका	428.17						गैर आबाद					
81	भैसाव	737.77	319	319	1,782	956	826	279	230	...	...	364	47
82	तुरना	766.50	213	213	1,338	722	616	196	164	...	...	260	27
83	पहरा	689.20	325	372	2,189	1,171	1,018	411	329	...	...	273	71
84	झिरसौली	375.56						गैर आबाद					
विकास खण्ड गौहाण्ड का योग		**52,184.43**	**13,144**	**13,853**	**80,057**	**42,933**	**37,124**	**12,161**	**9,858**	**...**	**...**	**17,738**	**2,859**
न्याय पंचायत जिगनी का योग		**7,250.63**	**1,028**	**1,084**	**6,151**	**3,319**	**2,832**	**635**	**544**	**...**	**...**	**1,438**	**257**
85	चंदवारी दरिया	144 07						गैर आबाद					
86	चंदवारी डांडा	374.35	79	89	615	332	283	64	52	...	...	186	3
87	धुरौली	554.44	50	50	304	167	137	25	22	...	...	94	19
88	बिलगांव	396.61	40	47	317	177	140	35	29	...	...	78	7
89	जिगनी	3,991.96	335	335	1,689	913	776	197	170	...	...	341	92
90	बंगरा	552.01	196	226	1,264	689	575	96	83	...	...	256	10
91	इटौलिया राजा	776.62	165	166	958	506	452	156	129	...	...	240	103
92	अमरपुरा	161.48						गैर आबाद					
93	चक अमरपुरा	54.25	102	107	631	336	295	48	43	...	...	176	22
94	गठर	244.84	61	64	373	199	174	14	16	...	...	67	1
न्याय पंचायत मगरौठ का योग		**7,134.87**	**1.160**	**1,275**	**7,749**	**4.134**	**3.615**	**1,165**	**944**	**...**	**...**	**1,587**	**204**
95	चिकासी	1,592.90	194	208	1,220	645	575	193	147	...	...	192	25
96	बरौली खरका	1,393.79	267	267	1,715	875	840	228	203	...	...	312	51
97	आतरा	1,021.87	178	198	1,260	695	565	198	130	...	...	236	34
98	मगरौठ	1,688.42	160	167	1,052	543	509	241	207	...	...	244	41
99	सिकरौधा खरका	357.75	69	69	400	228	172	40	36	...	...	103	12
100	रिहुटा	871.72	244	310	1,760	960	800	221	190	...	...	387	8
101	बरगढ़	208.42	48	56	342	188	154	44	31	...	...	113	33
न्याय पंचायत इटौलिया बाजा का योग		**5,590.12**	**1,752**	**1,954**	**11,475**	**6,151**	**5,324**	**1,813**	**1,359**	**...**	**...**	**2,277**	**371**
102	बड़ा खरका	404.70	132	132	717	367	350	138	121	...	...	88	7
103	जमनगवाँ	340.76	1	1	1	1	...	...	...	...	...	...	...
104	इटौलिया बाजा	1,492.53	576	587	3,521	1,886	1,635	383	303	...	...	736	110
105	बिलगाँव	574.67	153	158	954	510	444	119	93	...	...	176	36
106	बिखाड़ी	243.63	12	13	69	40	29	6	5	...	...	18	7

RURAL PRIMARY CENSUS ABSTRACT

RATH TAHSIL (RURAL)—2

15	16	17	18	19	20	21	22	23	24	25	26	27	28	2	1
647	350	354	157	226	184	34	6	33	3	1	212	522	494	Bandwa	79
							Uninhabited							Rahraka	80
531	18	293	2	156	7	35	2	47	7	...	1	425	807	Bhaisaon	81
368	1	248	...	88	...	24	1	8	...	...	8	354	607	Turana	82
632	175	388	119	131	24	91	26	22	6	...	196	539	647	Pahara	83
							Uninhabited							Jhirmauli	84
21,829	**3,210**	**13,094**	**1,067**	**5,493**	**1,769**	**1,288**	**243**	**1,954**	**131**	**590**	**7,072**	**20,514**	**26,842**	**Total of Gauhand Block**	
1,605	**169**	**1,007**	**51**	**292**	**83**	**61**	7	**245**	**28**	**53**	**349**	**1,661**	**2,314**	**Total of Jigni Nyay Panchayat**	
							Uninhabited							Chandwari Dariya	85
155	1	91	...	56	...	1	1	7	...	...	1	177	281	Chandwari Danda	86
88	5	59	1	16	2	1	2	12	...	1	18	78	114	Ghurauli	87
89	4	73	..	8	4	...	...	8	...	2	61	86	75	Bilgaon	88
462	49	260	11	27	18	32	...	143	20	...	4	451	723	Jigani	89
364	44	271	12	56	30	11	...	26	2	4	46	321	485	Bangara	90
247	17	140	4	74	10	5	...	28	3	25	160	234	275	Itauliya Raja	91
							Uninhabited							Amarpura	92
114	20	61	9	33	10	7	...	13	1	5	4	217	271	Chak Amarpura	93
86	29	52	14	22	9	4	4	8	2	16	55	97	90	Gadhar	94
2,117	**527**	**1,401**	**167**	**479**	**340**	**16**	**86**	**151**	**4**	**16**	**422**	**2,001**	**2,666**	**Total of Magrauth Nyay Panchayat**	
366	104	252	...	83	99	15	5	16	...	...	...	279	471	Chikasi	95
477	204	340	134	104	64	12	3	21	3	...	...	398	636	Barauli Kharka	96
310	34	217	6	58	21	25	6	10	1	...	85	385	446	Atra	97
255	124	127	12	67	111	19	1	42	...	2	79	286	306	Magrauth	98
126	5	65	...	22	5	...	...	39	...	...	24	102	143	Sikraudha Kharka	99
479	47	334	13	115	33	11	1	19	...	13	184	468	569	Rihuta	100
104	9	66	2	30	7	4	...	4	...	1	50	83	95	Bargarh	101
3,098	**582**	**1,893**	**198**	**734**	**304**	**245**	**66**	**226**	**14**	**67**	**522**	**2,986**	**4,220**	**Total of Itailiya Baja Nyay Panchayat**	
165	10	96	...	33	6	29	4	7	...	5	53	197	287	Barakharka	102
...	...	...	...	...	...	...	...	...	...	...	...	1	...	Jamangawa	103
979	237	598	110	209	72	80	49	92	6	...	...	907	1,398	Itailiya Baja	104
248	1	162	...	57	...	4	1	25	...	1	56	261	387	Bilgaon	105
18	10	14	...	2	10	...	...	2	...	...	1	22	18	Biwahi	106

2—राठ तहसील (ग्रामीण)

1	2	3	4	5	6	7	8	9	10	11	12	13	14
107	बीरा	938.50	349	416	2,482	1.320	1,162	479	308	...	...	467	118
108	पवई	895.20	243	361	2,029	1,088	941	355	271	...	...	422	54
109	जमखुरी	354.11	95	95	594	327	267	121	98	...	...	128	14
110	अलकछवा	346.02	191	191	1,108	612	496	212	160	...	...	242	25
न्याय पंचायत रावतपुरा का योग		**3,894.35**	**1,142**	**1,160**	**6,767**	**3,565**	**3,202**	**1,188**	**979**	...	...	**1,663**	**377**
111	घगवाँ	358.08	204	205	1,156	603	553	208	161	...	...	267	77
112	उजनेह	188.99	35	35	196	112	84	33	29	...	...	55	3
113	नाहदौरा	805.76	254	254	1,467	781	686	220	175	...	...	382	34
114	रहक	1,040.08	349	354	2,046	1,080	966	328	292	...	...	538	168
115	चुरहा	487.26	135	135	824	414	410	125	105	...	...	178	27
116	रावतपुरा	1,014.18	165	177	1,078	575	503	274	217	...	...	243	68
न्याय पंचायत जराखर का योग		**4,105.68**	**1,383**	**1,417**	**8,398**	**4,515**	**3,883**	**1,533**	**1,227**	...	...	**2,025**	**298**
117	जराखर	1,542.31	584	598	3,401	1,810	1,591	652	534	...	...	752	98
118	मनहरी	307.98	96	96	514	273	241	101	79	...	...	175	66
119	बरुआ	460.14	193	193	1,148	626	522	246	178	...	...	273	30
120	बिगवाँ	431.81	49	60	350	186	164	82	75	...	...	74	...
121	लीगाँ	213.28	185	185	1,059	588	471	123	110	...	...	251	32
122	करगवाँ	466.21	134	136	902	475	427	94	76	...	...	214	13
123	जमरा	227.85						गैर आबाद					
124	सैना	285.72	118	125	878	486	392	207	142	...	...	253	58
125	तुलसीपुर	69.61						गैर आबाद					
126	टीकुर	100.77	24	24	146	71	75	28	33	...	...	33	1
न्याय पंचायत गौहाण्ड का योग		**4,583.24**	**685**	**721**	**4,257**	**2,248**	**2 009**	**695**	**617**	...	...	**938**	**166**
127	गौहान्द	1,372.74	13	13	22	18	4	...	...	...	...	12	1
128	कँमोखर	511.95	67	67	454	231	223	23	19	...	...	79	14
129	त्यौजना	220.97	33	33	210	110	100	...	...	...	...	24	1
130	मुसाही	243.63						गैर आबाद					
131	सिरसा	80.13						गैर आबाद					
132	इटौरा गंगा	100.37	29	32	210	110	100	22	17	...	...	38	1
133	बागीपुरा	319.71	61	64	392	194	198	24	19	...	...	87	5
134	ममगवाँ	317.28	94	115	702	375	327	110	103	...	...	221	60
135	वोहरा	52.21						गैर आबाद					

RURAL PRIMARY CENSUS ABSTRACT

RATH TAHSIL (RURAL)—2

15	16	17	18	19	20	21	22	23	24	25	26	27	28	2	1
702	133	453	20	197	109	20	2	32	2	1	149	617	880	Beera	107
557	171	295	63	125	96	97	10	40	2	3	38	528	732	Pawai	108
169	6	113	...	31	3	4	...	21	3	5	51	153	210	Jamkhuri	109
260	14	162	5	80	8	11	...	7	1	52	174	300	308	Alkachhwa	110
1,756	**503**	**1,068**	**243**	**420**	**229**	**61**	**10**	**207**	**21**	**110**	**474**	**1,699**	**2,225**	**Total of Rawatpur Nyay Panchayat**	
271	8	145	1	95	5	8	1	23	1	15	56	317	489	Dhagwan	111
46	...	31	...	9	...	1	...	5	...	8	25	58	59	Ujnch	112
390	136	264	60	93	75	5	...	28	1	14	84	377	466	Nahdaura	113
589	264	342	142	148	111	24	2	75	9	...	17	491	685	Rahk	114
228	69	151	28	26	28	12	6	39	7	21	90	165	251	Churha	115
232	26	135	12	49	10	11	1	37	3	52	202	291	275	Rawatpura	116
2,280	**370**	**1,370**	**94**	**745**	**264**	**78**	**8**	**87**	**4**	**2**	**215**	**2,233**	**3,298**	**Total of Jarakhar Nyay Panchayat**	
935	150	522	34	322	111	54	2	37	3	2	92	873	1,349	Jarakhar	117
146	16	71	4	61	12	3	...	11	...	...	1	127	224	Manhari	118
283	43	142	5	111	33	18	5	12	...	...	...	343	479	Baruwa	119
98	16	72	9	26	7	...	...	...	...	...	31	88	117	Bigwan	120
300	3	246	1	46	2	2	...	6	...	...	91	288	377	Leenga	121
249	9	181	...	66	9	...	...	2	...	...	...	226	418	Kargawan	122
							Uninhabited							Jamra	123
229	133	106	41	104	90	1	1	18	1	...	...	257	259	Saina	124
							Uninhabited							Tulsipur	125
40	...	30	...	9	...	...	...	1	...	...	...	31	75	Tikur	126
1,080	**61**	**585**	**10**	**332**	**36**	**61**	**11**	**102**	**4**	**39**	**430**	**1,129**	**1,518**	**Total of Gohand Nyay Panchayat**	
10	...	...	...	...	...	...	...	10	...	...	...	8	4	Gohand	127
111	...	65	...	44	...	...	...	2	...	...	...	120	223	Koimokhar	128
61	...	58	...	1	...	...	...	2	...	...	...	49	100	Teojana	129
							Uninhabited							Musahi	130
							Uninhabited							Sirsa	131
58	11	35	...	23	11	...	...	...	...	...	...	52	89	Itaura Ganga	132
101	6	56	4	44	2	...	...	1	...	...	...	93	192	Bagipura	133
170	8	95	1	48	6	2	...	25	1	18	81	187	238	Masgawan	134
							Uninhabited							Bohra	135

2—राठ तहसील (ग्रामीण)

1	2	3	4	5	6	7	8	9	10	11	12	13	14
136	महजोली	345.21	101	101	610	324	286	129	110	...	...	132	26
137	बंजनी	87.42						गैर आबाद					
138	अमगाँव	931.62	287	296	1,657	886	771	387	349	...	...	345	58
न्याय पंचायत उमरिया का योग		**6,408.02**	**1,830**	**1,923**	**11,457**	**6,120**	**5,337**	**1,847**	**1,509**	...	...	**2,462**	**304**
139	करही	552.42	138	146	853	473	380	181	124	...	...	224	16
140	पतखुरी	369.09	138	174	1,103	582	521	167	123	...	...	326	58
141	अमूद	903.29	409	409	2,415	1,302	1,113	432	366	...	...	506	45
142	रिंगवारा खुर्द	764.88	146	146	937	484	453	159	121	...	...	216	37
143	कुआँखेरा	403.08	3	3	3	3	...	1	...	...	...		...
144	सिगरावान	394.18						गैर आबाद					
145	कछवाकलां	879.41	331	354	2,017	1,073	944	393	325	...	...	479	70
146	खजुरी	411 98	66	66	440	230	210	38	34	...	...	137	28
147	करौदी	549.58	218	234	1,369	724	645	143	131	...	...	92	14
148	उमरिया	1,180.11	381	391	2,320	1,249	1,071	333	285	...	...	480	36
न्याय पंचायत सरसई का योग		**3,785.17**	**1,136**	**1,187**	**6,931**	**3,744**	**3,187**	**1,164**	**883**	...	...	**1,579**	**228**
149	बहपुर	403.08	196	196	1,148	629	519	236	183	...	...	315	32
150	नंदना	504.26	168	182	997	529	468	114	95	...	...	268	20
151	सरसई	1,018.23	285	290	1,637	901	736	252	186	...	...	360	70
152	कुम्हरिया	275.60	106	137	817	432	385	140	107	...	...	199	48
153	स्यावरी	328.62	193	193	1,059	576	483	198	123	...	...	193	22
154	चुल्ला	59.49						गैर आबाद					
155	रजमई	76.89						गैर आबाद					
156	इटायल	456.50	105	106	703	373	330	135	115	...	...	168	22
157	बड़ा	408 75	83	83	570	304	266	89	74	...	...	76	14
158	कुसमा	253.75						गैर आबाद					
न्याय पंचायत धनौरी का योग		**9,432.35**	**3,028**	**3,132**	**16,872**	**9,137**	**7,735**	**2,121**	**1,796**	...	...	**3,769**	**654**
159	टोला राठ	489.28	162	163	855	483	372	132	100	...	...	232	28
160	औंता	1,151.37	483	519	3,126	1,715	1,411	398	319	...	...	799	120
161	चिल्ली	1,655.63	551	605	3,617	1,951	1,666	438	360	...	...	799	168
162	खरेहटा बुजुर्ग	359.78	29	29	172	97	75	...	...	...	...	31	6
163	इंगूर	515 18						गैर आबाद					
164	औंरा खेरा	444.36	9	9	50	31	19	...	...	...	...	9	...
165	जखेडी	631.33	298	298	1,696	909	787	238	199	...	...	336	51

RURAL PRIMARY CENSUS ABSTRACT

RATH TAHSIL (RURAL)—2

15	16	17	18	19	20	21	22	23	24	25	26	27	28	2	1
141	22	72	4	44	15	2	2	23	1	...	...	183	264	Mahjoli	136
							Uninhabited							Banjani	137
428	14	204	1	128	2	57	9	39	2	21	349	437	408	Amgaon	138
3,196	**465**	**1,879**	**163**	**952**	**251**	**206**	**37**	**159**	**14**	**81**	**1,343**	**2,843**	**3,529**	**Total of Umariya Nyay Panchayat**	
244	61	168	41	7	7	23	7	46	6	...	1	229	318	Karhi	139
288	17	149	3	64	7	56	7	19	...	19	171	275	333	Patkhuri	140
679	96	331	3	295	86	31	6	22	1	20	463	603	554	Amoond	141
254	7	177	...	63	4	12	3	2	...	2	144	228	302	Rigwara Khurd	142
2	...	2	...	...	...	...	...	...	...	...	...	1	...	Kuan Khera	143
							Uninhabited							Sigrawan	144
558	176	263	66	230	97	49	11	16	2	...	51	515	717	Kachhwa Kalan	145
137	5	46	1	88	3	1	...	2	1	...	1	93	204	Khajuri	146
404	23	278	10	112	9	11	...	3	4	...	48	320	574	Karaudi	147
630	80	465	39	93	38	23	3	49	...	40	464	579	527	Umariya	148
2,012	**98**	**1,126**	**20**	**482**	**55**	**159**	**15**	**245**	**8**	**84**	**1,441**	**1,648**	**1,648**	**Total of Sarsai Nyay Panchayat**	
365	23	189	2	132	18	29	3	15	...	...	270	264	226	Bahpur	149
252	4	159	1	29	...	43	3	21	...	22	227	255	237	Nandna	150
508	5	326	...	125	2	29	3	28	...	2	461	391	270	Sarsai	151
235	28	96	2	36	16	40	6	63	4	30	195	167	162	Kumhariya	152
309	16	156	6	88	10	14	...	51	...	6	110	261	357	Syawari	153
							Uninhabited							Chulla	154
							Uninhabited							Rajmai	155
192	22	136	9	21	9	1	...	34	4	5	32	176	276	Itayal	156
151	...	64	..	51	...	3	...	33	...	19	146	134	120	Bara	157
							Uninhabited							Kusma	158
4,685	**435**	**2,765**	**121**	**1,057**	**207**	**331**	**73**	**532**	**34**	**138**	**1,876**	**4,314**	**5,424**	**Total of Dhanauri Nyay Panchayat**	
249	25	126	14	87	11	19	...	17	...	2	111	232	236	Tola Rath	159
848	120	405	19	171	63	91	23	181	15	49	346	818	945	Aunta	160
1,014	50	640	9	223	11	61	30	90	...	4	602	933	1,014	Chilli	161
56	1	40	...	2	...	...	...	14	1	...	36	41	38	Kharehta Buzurg	162
							Uninhabited							Ingoor	163
15	...	9	...	...	...	..	...	6	...	...	9	16	10	Aura Khera	164
459	42	330	14	65	15	25	6	39	7	23	161	427	584	Jakheri	165

2—राठ तहसील (ग्रामीण)

1	2	3	4	5	6	7	8	9	10	11	12	13	14
166	खरेहटा खुर्द	419.67	52	52	305	156	149	27	29	...	...	45	...
167	धनौरी	1,077.72	557	570	2,914	1,529	1,385	399	347	...	...	688	108
168	धनौरा	348.45	204	204	245	136	109	34	40	...	...	34	4
169	मढ़ा	42.09						गैर आबाद					
170	अकौना	1,209.65	572	572	3,190	1,764	1,426	393	333	...	...	718	160
171	सरसेन्डा माफ	667.76	79	79	515	267	248	61	64	...	...	52	8
172	छिरावली	420.08	32	32	187	99	88	1	5	...	...	26	1
विकास खण्ड राठ का योग		**44,499.63**	**11,485**	**11,759**	**69,160**	**37,092**	**32,068**	**11,701**	**8,882**	...	...	**14,170**	**2,153**
न्याय पंचायत मझगवांका योग		**11,076.24**	**1,557**	**1,613**	**9,298**	**4,897**	**4,401**	**1,787**	**1,051**	...	...	**1,930**	**567**
173	टोला खंगारन	1,742.23	255	255	1,561	850	711	295	232	...	...	309	40
174	इकठौरा	569.41	24	25	108	58	50	19	13	...	...	11	...
175	सरगाँव	1,760.85	259	260	1,345	720	625	654	190	...	...	213	46
176	मझगवाँ	1,513.58	440	449	2,503	1,300	1,203	302	224	...	...	620	113
177	रामगढ़	1,051.01						गैर आबाद					
178	लुधौरा	1,471.89	189	196	1,249	642	607	174	130	...	...	158	35
179	मलेहटा गंज	1,496.18	265	282	1,690	889	801	188	123	...	...	480	315
180	कोठा	346.02	68	89	512	268	244	92	87	...	...	83	8
181	मलहेटा दरिया	47.35						गैर आबाद					
182	कुछेछा	1,077.72	57	57	330	170	160	63	52	...	...	56	10
न्याय पंचायत नौरंगा का योग		**4,410.82**	**1,206**	**1,227**	**6,925**	**3,704**	**3,221**	**1,149**	**905**	...	...	**1,306**	**228**
183	अठगांव	483.21	302	302	1,768	916	852	335	257	...	...	377	83
184	आलम पुरा	167.95						गैर आबाद					
185	गुरसरा	146.10						गैर आबाद					
186	नौरंगा	1,602.21	531	552	3,048	1,658	1,390	390	337	...	...	605	84
187	खडाखर	533.80	133	133	729	389	340	161	120	...	...	130	22
188	खिरिया	677.87	95	95	560	292	268	116	84	...	...	71	1
189	उमनिया	396.20	79	79	546	292	254	51	42	...	...	106	36
190	चुरवा	358.56	66	66	274	157	117	96	65	...	...	17	2
191	नांद पुरा	44.92						गैर आबाद					
न्याय पंचायत देवरा का योग		**3,244.88**	**1,131**	**1,174**	**6,792**	**3,670**	**3,122**	**995**	**793**	...	...	**1,347**	**207**
192	टूंका	487.66	52	52	269	160	109	80	49	...	...	2	...
193	बकराई	433.03	159	159	928	485	443	127	88	...	..	211	44

RURAL PRIMARY CENSUS ABSTRACT

RATH TAHSIL (RURAL)—2

15	16	17	18	19	20	21	22	23	24	25	26	27	28	2	1
75	1	51	...	14	...	2	...	8	1	23	82	58	66	Kharehta Khurd	166
791	24	501	7	135	10	81	3	74	4	35	376	703	985	Dhanauri	167
67	...	37	...	15	...	7	...	8	...	...	...	69	109	Dhanaura	168
							Uninhabited							Madha	169
894	123	456	32	307	78	42	9	89	4	1	153	869	1,150	Akauna	170
153	31	118	10	28	18	3	2	4	1	1	...	113	217	Sarsenda Maf	171
64	18	52	16	10	1	...	...	2	1	...	...	35	70	Chhirauwali	172
19,031	**3,573**	**11,562**	**1,170**	**5,849**	**2,262**	**468**	**41**	**1,152**	**100**	**280**	**2,504**	**17,781**	**25,991**	**Total of Rath Block**	
2.185	**110**	**1,241**	**21**	**619**	**58**	**50**	**2**	**275**	**29**	**117**	**311**	**2,595**	**3,989**	**Total of Majhgawan Nyay Panchayat**	
368	14	193	5	130	7	24	2	21	...	18	27	464	670	Tola Khangaran	173
36	...	22	...	1	...	...	...	13	...	...	...	22	50	Ekthaura	174
375	4	242	2	98	...	7	...	28	2	20	185	325	436	Sargaon	175
496	48	232	...	148	25	13	...	103	23	31	9	773	1,146	Majhgawan	176
								Uninhabited						Ramgarh	177
316	4	162	1	115	3	...	...	39	...	...	2	326	601	Ludhaura	178
376	7	221	1	87	3	...	...	68	3	34	20	479	774	Malehataganj	179
131	...	104	...	21	...	6	...	...	...	...	...	137	244	Kotha	180
								Uninhabited						Malehata	181
87	33	65	12	19	20	...	...	3	1	14	68	69	59	Dariya Kuchechha	182
1,867	**105**	**1,208**	**21**	**568**	**79**	**42**	**2**	**49**	**3**	**27**	**274**	**1,810**	**2,842**	**Total of Nauranga Nyay Panchayat**	
490	34	280	8	187	26	6	...	17	...	...	136	426	682	Athgaon	183
								Uninhabited						Alampura	184
								Uninhabited						Gursara	185
820	23	544	5	226	14	26	1	24	3	23	51	815	1,316	Naurang	186
183	4	119	2	63	2	1	...	...	...	...	...	206	336	Kharakhar	187
161	7	145	6	6	...	9	1	1	...	...	...	131	201	Khiriya	188
140	2	120	...	13	2	...	...	7	...	4	86	148	166	Umaniyan	189
73	35	...	...	73	35	...	...	...	...	...	1	84	81	Churwa	190
								Uninhabited						Nadpura	191
1,881	**307**	**1,220**	**25**	**483**	**272**	**54**	**6**	**124**	**4**	**7**	**147**	**1,782**	**2,668**	**Total of Deora Nyay Panchayat**	
91	1	15	1	76	...	...	...	...	...	1	47	68	61	Toonka	192
249	65	142	2	87	62	...	1	20	...	...	1	236	377	Bakrai	193

2—राठ तहसील (ग्रामीण)

1	2	3	4	5	6	7	8	9	10	11	12	13	14
194	देवरा	219.75	104	104	611	334	277	31	27	...	...	147	4
195	गौहानी पनवाड़ी	911.38	252	257	1,489	812	677	216	175	...	...	253	36
196	बरेल	501.83	104	109	698	390	308	89	71	...	...	171	15
197	इकठौरा	127.89	112	145	750	397	353	72	56	...	...	197	48
198	बिहर	136.79	60	60	358	181	177	32	33	...	...	52	7
199	मुस्करा खुर्द	426.55	288	288	1,689	911	778	348	294	...	...	314	63
	न्याय पंचायत टोला रावत का योग	4,635.44	1,509	1,543	9,365	5,044	4,321	1,605	1,239	...	...	1,667	203
200	झिन्ना बीरा	1044.13	270	270	1,664	887	777	340	271	...	...	156	19
201	गुगरवारा	347.23	40	42	266	128	138	4	1	...	...	57	3
202	सिकरौधा राठ	355.33	90	90	604	308	296	88	87	...	...	112	12
203	टोला रावत	981.40	531	532	3,248	1,764	1,484	457	345	...	...	632	64
204	कुलेहड़ा	378.80	333	362	1,909	1,050	859	464	326	...	...	426	68
205	टुंगरा बारा	237.96						गैर आबाद					
206	अंगीठ	176.04						गैर आबाद					
207	टोरी	376.78						गैर आबाद					
208	गिरवर	737.77	245	247	1,674	907	767	252	209	...	...	284	37
	न्याय पंचायत इटौरा राठ का योग	3,073.29	1,646	1,649	10,148	5,494	4,654	1,671	1,206	...	...	3,024	345
209	डटौरा राठ	302.31	306	306	1,862	1,013	849	308	255	...	...	557	74
210	कुर्री	714.30	253	253	1,578	860	718	260	162	...	...	444	101
211	मलौह माफ	146.91	65	65	389	231	158	4	2	...	...	92	10
212	अलीपुरा	61.92						गैर आबाद					
213	डीहा	105.22						गैर आबाद					
214	भदरवारा	103.60						गैर आबाद					
215	सैदपुर	440.31	406	407	2,513	1,344	1,169	453	343	...	...	755	54
216	बिलाराख	418.86	313	315	1,850	989	861	299	166	...	...	510	49
217	बसेला	551.20	303	303	1,956	1,057	899	347	278	...	...	666	57
218	गिरौरा	228.66						गैर आबाद					
	न्याय पंचायत नौहाई का योग	9,104.53	2,009	2,077	12,059	6,486	5,573	2,115	1,651	...	..	2,131	334
219	राठ उत्तर	1021.87	4	4	8	5	3	...	...	...	...	3	...
220	राजी बीकी खैरन							गैर आबाद					
221	राठ पूरब	1376.38	1	3	10	8	2	...	...	...	...	3	1
222	अतरौली राठ	157.43	120	120	565	298	267	42	45	...	...	135	49

RURAL PRIMARY CENSUS ABSTRACT

RATH TAHSIL (RURAL)—2

15	16	17	18	19	20	21	22	23	24	25	26	27	28	2	1
170	1	132	1	15	...	6	...	17	...	...	...	164	276	Deora	194
464	16	419	...	26	16	11	...	8	...	...	1	348	660	Gohani Panwari	195
173	49	117	3	37	44	8	2	11	...	...	...	217	259	Barel	196
198	21	131	...	38	16	5	2	24	3	1	25	198	307	Ikthaura	197
106	26	70	9	33	16	1	1	2	...	...	5	75	146	Bihar	198
430	128	194	9	171	118	23	...	42	1	5	68	476	582	Muskarai Khurd	199
2,716	**1,231**	**1,555**	**386**	**970**	**834**	**68**	**3**	**123**	**8**	**4**	**246**	**2,324**	**2,844**	**Total of Tola Rawat Nyay Panchayat**	
489	313	269	141	215	170	3	...	2	2	2	9	396	455	Jhinnabira	200
73	25	51	6	10	19	1	...	11	..	...	...	55	113	Gugarwara	201
155	55	88	18	47	36	17	...	3	1	...	7	153	234	Sikraudha Rath	202
950	721	524	182	389	537	4	1	33	1	1	...	813	763	Tola Rawat	203
608	51	308	8	232	42	34	1	34	...	...	4	442	804	Kulehnda	204
								Uninhabited						Tungarbara	205
								Uninhabited						Angeeth	206
								Uninhabited						Tori	207
441	66	315	31	77	30	9	1	40	4	1	226	465	475	Girwar	208
2,932	**549**	**1,720**	**165**	**1,020**	**380**	**33**	**1**	**159**	**3**	**22**	**308**	**2,540**	**3,797**	**Total of Itaura Rath Nyay Panchayat**	
578	101	373	4	160	96	11	...	34	1	1	170	434	578	Itaura Rath	209
451	29	253	3	185	26	...	...	13	...	...	...	409	689	Kurra	210
114	1	84	...	24	1	...	...	6	...	...	...	117	157	Malauha Maf	211
								Uninhabited						Alipura	212
								Uninhabited						Deeha	213
								Uninhabited						Bhadarwara	214
704	178	423	8	218	168	13	1	50	1	1	28	639	963	Saidpur	215
518	221	328	150	148	71	6	...	36	...	15	59	456	581	Bilarakh	216
567	19	259	...	285	18	3	...	20	1	5	51	485	829	Basela	217
								Uninhabited						Giraura	218
3,415	**334**	**2,195**	**87**	**980**	**226**	**54**	**1**	**176**	**20**	**21**	**549**	**3 050**	**4,690**	**Total of Nauhal Nyay Panchayat**	
4	...	...	...	...	...	...	...	4	...	...	...	1	3	Rath Uttar	219
								Uninhabited						Raji Biki Khairan	220
...	...	...	...	...	...	...	...	...	...	...	...	8	2	Rath Poorab	221
165	2	34	...	94	2	2	...	35	...	...	13	133	252	Atrauli Rath	222

2—राठ तहसील (ग्रामीण)

1	2	3	4	5	6	7	8	9	10	11	12	13	14
223	राठ दक्षिण	791.19						गैर आबाद					
224	दिखतौर	106.03						गैर आबाद					
225	गोविन्दपुरा	155.00						गैर आबाद					
226	गलिहा	337.52	182	198	1,288	696	592	269	190	...	...	198	38
227	सुकलहरी	129.50	19	23	145	84	61	...	...	...	...	31	7
228	मवई	883.06	338	345	2,131	1,115	1,016	243	206	...	...	295	18
229	बरौली राठ	557.27	21	21	123	69	54	3	2	...	...	5	...
230	औडेरा	898.03	385	419	2,480	1,342	1,138	563	458	...	...	490	80
231	नौहाई	439.50	277	277	1,541	807	734	270	213	...	...	323	49
232	पहाड़ी गढ़ी	568.20	220	223	1,277	726	551	246	162	...	...	200	28
233	कैथा	1,140.44	442	444	2,491	1,336	1,155	479	375	...	...	448	64
234	करपौरा	543.11						गैर आबाद					
न्याय पंचायत धमना का योग		**4,554.94**	**1,624**	**1,648**	**9,798**	**5,273**	**4,525**	**1,517**	**1,246**	...	...	**2,065**	**151**
235	खदरी	60.30						गैर आबाद					
236	धमना	637.40	470	485	2,844	1,554	1,290	275	212	...	...	694	37
237	अकौनी	154.19						गैर आबाद					
238	कुलहरिया	164.71						गैर आबाद					
239	रकौर	159.45						गैर आबाद					
240	छपकी	51.34						गैर आबाद					
241	टिकरिया	249.70	200	200	1,254	680	574	271	207	...	...	270	14
242	बरन्दा	216.51	144	144	946	522	424	139	106	...	...	258	21
243	पहाड़ी बीर	218.13	101	101	557	289	268	112	93	...	...	96	9
244	चकबिह गाँव	27.52						गैर आबाद					
245	बिहगाँव	1,089.45	331	331	1,955	1,046	909	344	321	...	...	332	25
246	कादीपुरा	231.08						गैर आबाद					
247	ददरी	483.21	109	112	654	352	302	123	102	...	...	181	21
248	कस्बा खेड़ा	201.10	126	126	728	372	356	81	64	...	...	68	5
249	परा	431.81	143	149	860	458	402	172	141	...	...	166	19
250	गलियापार	179.04						गैर आबाद					
न्याय पंचायत पथनौड़ी का योग		**4,399.49**	**803**	**828**	**4,775**	**2,524**	**2,251**	**862**	**791**	...	...	**700**	**118**
251	पड़रा	450.03	94	94	561	308	253	114	105	...	...	47	12
252	घुघसी	390.13						गैर आबाद					
253	पथनौड़ी	625.26	147	153	786	403	383	55	56	...	...	165	35

RURAL PRIMARY CENSUS ABSTRACT

RATH TAHSIL (RURAL)—2

15	16	17	18	19	20	21	22	23	24	25	26	27	28	2	1
							Uninhabited							Rath Dakshin	223
							Uninhabited							Dikhtaur	224
							Uninhabited							Gobindpura	225
351	87	242	58	108	29	...	...	1	...	...	1	345	504	Galiha	226
41	4	21	...	18	4	2	...	...	...	...	22	43	35	Sukalhari	227
622	27	478	5	137	22	3	...	4	...	...	35	493	954	Mawai	228
36	...	25	...	11	...	...	...	...	...	...	22	33	32	Barauli Rath	229
716	29	398	7	265	21	4	...	49	1	...	130	626	979	Aundera	230
383	12	242	...	100	11	20	...	21	1	2	18	422	704	Nauhai	231
370	77	205	2	122	69	20	...	23	6	17	195	339	279	Pahari Garhi	232
727	96	550	15	135	68	3	1	39	12	2	113	607	946	Kaitha	233
							Uninhabited							Karpaura	234
2,721	554	1,577	272	878	233	106	24	160	25	2	217	2,550	3,754	**Total of Dhamna Nyay Panchayat**	
							Uninhabited							Khadari	235
720	46	418	12	257	29	11	...	34	5	...	13	834	1,231	Dhamna	236
							Uninhabited							Akauni	237
							Uninhabited							Kulhariya	238
							Uninhabited							Rakaur	239
							Uninhabited							Chhapki	240
341	1	218	1	106	...	8	...	9	...	...	87	339	486	Tikariya	241
296	204	190	128	76	70	7	...	23	6	...	...	226	220	Barda	242
151	1	103	...	39	1	3	...	6	...	...	...	138	267	Pahari Bir	243
							Uninhabited							Chakbihgaon	244
585	219	296	101	231	99	32	17	26	2	...	...	461	690	Bihgaon	245
							Uninhabited							Kadipura	246
169	34	117	14	49	20	1	...	2	...	...	1	183	267	Dadri	247
210	36	91	16	66	2	20	7	33	11	2	16	160	304	Kasba Khera	248
249	13	144	...	54	12	24	...	27	1	...	100	209	289	Para	249
							Uninhabited							Maliyapar	250
1,314	383	846	193	321	180	61	2	86	8	80	452	1,130	1,416	**Total of Patbnauri Nyay Panchayat**	
178	113	140	90	33	22	...	...	5	1	...	...	130	140	Padra	251
							Uninhabited							Ghughsi	252
182	25	110	11	32	10	3	1	37	3	34	193	187	165	Pathnauri	253

2—राठ तहसील (ग्रामीण)

1	2	3	4	5	6	7	8	9	10	11	12	13	14
254	गोहानी राठ	866.46	150	167	984	524	460	274	260	...	...	76	23
255	बन्दनपुरा	350.47	74	76	461	237	224	82	73	...	...	80	12
256	महजौली	77.30						गैर आबाद					
257	कैथी	547.96	193	193	1,184	632	552	201	181	...	...	178	15
258	रौरो	1,091.88	145	145	799	420	379	136	116	...	...	154	21

RURAL PRIMARY CENSUS ABSTRACT

RATH TAHSIL (RURAL)—2

15	16	17	18	19	20	21	22	23	24	25	26	27	28	2	1
294	42	161	10	97	28	23	1	13	3	17	85	213	333	Gohani Rath	254
123	18	79	2	27	16	2	...	15	...	7	24	107	182	Bandanpura	255
							Uninhabited							Mahjauli	256
326	164	201	74	92	89	25	...	8	1	...	2	306	386	Kaithi	257
211	21	155	6	40	15	8	...	8	...	22	148	187	210	Rauro	258

2—राठ तहसील (नगरीय)

नगर/ग्राम कोड नं० Location Code No	नगर/वार्ड का नाम Name of Town/Ward	नगर/वार्ड का क्षेत्रफल (वर्ग कि.मी. में) Area of Town/Ward (in Km²)	आबाद आवासीय मकानों की संख्या Occupied Residential Houses	परिवारों की संख्या No. of Households	कुल जनसंख्या संस्थागत और बेघर जनसंख्या सहित Total Population (including Institutional and Houseless Population)			अनुसूचित जातियाँ Scheduled Castes		अनुसूचित जनजातियाँ Scheduled Tribes		साक्षर Literates	
					व्य० P	पु० M	स्त्री F	पु० M	स्त्री F	पु० M	स्त्री F	पु० M	स्त्री F
1	2	3	4	5	6	7	8	9	10	11	12	13	14
राठ नगरपालिका का योग 22/34/11		**5.69**	**4,668**	**5,142**	**32,027**	**17,193**	**14,834**	**3,766**	**3,192**	...	...	**9,740**	**4,558**
1	दीवानपुरा		379	391	2,324	1,238	1,086	234	195	...	...	553	184
2	फरसौलियाना		414	468	2,992	1,614	1,378	368	325	...	...	891	431
3	लुधियांतपुरा		495	561	3,247	1,809	1,438	297	241	...	...	1,145	501
4	कोट बाजार		364	441	2,917	1,528	1,389	234	201	...	...	983	656
5	खुशीपुरा		380	402	2,858	1,520	1,338	96	87	...	...	946	440
6	सिकन्दरपुरा		577	626	3,916	2,112	1,804	695	607	...	...	982	343
7	भटियाना		341	370	2,226	1,180	1,046	241	196	...	...	801	502
8	पटनऊ		400	440	2,758	1,492	1,266	39	32	...	...	945	478
9	मुगलपुरा		404	419	2,763	1,478	1,285	401	333	...	...	887	377
10	पठानपुरा		456	537	3,145	1,660	1,485	686	570	...	...	884	336
11	बुधौलियाना		458	487	2,881	1,562	1,319	475	405	...	...	723	307

URBAN PRIMARY CENSUS ABSTRACT

RATH TAHSIL (URBAN)—2

मुख्य काम करने वाले MAIN WORKERS										सीमांतिक काम करने वाले Marginal Workers		काम न करने वाले Non-workers		नगर/वार्ड का नाम Name of Town/ Ward	सेंसस कोड नं० Location Code No.
कुल मुख्य काम करने वाले Total main workers (I to IX)		काश्तकार Cultivators (I)		खेतिहर मजदूर Agricultural labourers (II)		पारिवारिक उद्योग उत्पादन, संसाधन सर्विसिंग व मरम्मत V (क) Household Industry, manufacturing processing, servicing and Repairs V (a)		अन्य काम करने वाले III,IV,V(ख), VI से IX Other workers III,IV, V(b), VI to IX							
पु० M	स्त्री F	पु० M	स्त्री F	पु० M	स्त्री F	पु० M	स्त्री F	पु० M	स्त्री F	पु० M	स्त्री F	पु० M	स्त्री F		
15	16	17	18	19	20	21	22	23	24	25	26	27	28	2	1
7,376	**448**	**975**	**31**	**676**	**128**	**500**	**68**	**5,225**	**221**	**73**	**137**	**9,744**	**14,249**	**Total of Rath M.B. 22/34/II**	
560	88	145	...	78	59	23	...	314	29	6	8	672	990	Delwanpura	1
698	27	83	2	46	2	20	...	549	23	37	27	879	1,324	Farsauliyana	2
792	22	100	...	44	...	51	7	597	15	6	18	1,011	1,398	Lndhimatpura	3
688	31	40	1	14	...	31	3	603	27	...	2	840	1,356	Kot Bazar	4
665	16	59	1	20	4	94	3	492	8	5	16	850	1,306	Khushipura	5
800	74	129	2	54	1	135	47	482	24	9	30	1,303	1,700	Sikandarpura	6
491	39	32	...	43	7	36	6	380	26	2	26	687	981	Bhatiyana	7
609	30	81	1	60	4	32	1	436	24	...	...	883	1,236	Pathnau	8
611	34	46	...	112	18	11	...	442	16	...	...	867	1,251	Mughalpura	9
762	26	120	6	11	1	62	1	569	18	8	10	890	1,449	Pathanpura	10
700	61	140	18	194	32	5	...	361	11	...	...	862	1,258	Budhauliyana	11

नगरीय प्राथमिक जनगणना सार
URBAN PRIMARY CENSUS ABSTRACT

परिशिष्ट
APPENDIX

नगरीय इकाई का नाम—राठ नगरपालिका
Name of Urban Unit—Rath M.B.

कुल जनसंख्या, अनुसूचित जाति/अनुसूचित जन जाति की जनसंख्या—नगरीय (ब्लाकवार)
Total, Scheduled Castes/Scheduled Tribes Population—Urban Blockwise

लोकेशन कोड नं० Location Code No.	नगरीय इकाई/वार्ड का नाम तथा प्रगणक ब्लाक का नम्बर Name of Town/Ward/ Urban Block	कुल जनसंख्या Total Population	अनुसूचित जाति Scheduled Castes	अनुसूचित जनजाति Scheduled Tribes
1	2	3	4	5
	महायोग Grand Total	**32,027**	**6,958**	...
	दीवानपुरा			
22/34/II/1	Divanpura			
	1	549	130	...
	2	443	145	...
	3	504	18	...
	4	409	29	...
	51	419	107	...
	दीवानपुरा का योग Total of Diwanpura	2,324	429	...
	फरसौलियाना			
22/34/II/2	Farsauliyana			
	5	618	536	...
	6	741	41	...
	7	289	4	...
	8	873	74	..
	9	471	38	...
	फरसौलिया का योग Total of Farsauliyana	2,992	693	...
	लुधिमांतपुरा			
22/34/II/3	Ludhimatpura			
	10	482	7	...
	11	940	10	...
	12	397	...	...
	13	659	258	...
	14	769	263	...
	लुधिमांतपुरा का योग Total of Ludhimatpura	3,247	538	...
	कोट बाजार			
22/34/II/4	Kot Bazar			
	15	520	74	...
	16	335	...	...
	17	465	44	...
	18	601	187	...
	52	508	7	...
	53	488	123	...
	कोट बाजार का योग Total of Kot Bazar	2,917	435	...
	खुशीपुरा			
22/34/II/5	Khushipura			
	19	957	100	...
	20	484	3	...
	21	476	28	...
	22	627	52	...
	23	314	...	...
	खुशीपुरा का योग Total of Kushipura	2,858	183	...
	सिकन्दरपुरा			
22/34/II/6	Sikandarpura			
	24	662	294	...
	25	722	263	...
	26	985	361	...
	27	928	25	...
	28	619	359	...
	सिकन्दरपुरा का योग Total of Sikandarpura	3,916	1,302	...
	भटियाना			
22/34/II/7	Bhatiyana			
	29	548	...	...
	30	703	408	...
	31	540	9	...
	32	435	20	...
	भटियाना का योग Total of Bhatiyana	2,226	437	...

नगरीय प्राथमिक जनगणना सार
URBAN PRIMARY CENSUS ABSTRACT

परिशिष्ट
APPENDIX

नगरीय इकाई का नाम—राठ नगरपालिका
Name of Urban Unit—Rath M.B.

कुल जनसंख्या, अनुसूचित जाति/अनुसूचित जन जति की जनसंख्या—नगरीय (ब्लाकवार)
Total, Scheduled Castes/Scheduled Tribes Population—Urban Blockwise

लोकेशन कोड नं० Location Code No.	नगरीय इकाई/वार्ड का नाम तथा प्रगणक ब्लाक का नम्बर Name of Town/Ward/ Urban Block	कुल जनसंख्या Total Population	अनुसूचित जाति Scheduled Castes	अनुसूचित जनजाति Scheduled Tribes
1	2	3	4	5
	पठनऊ			
22/34/II/8	Pathanau			
	33	446	...	...
	34	509	47	...
	35	796	8	...
	36	389	...	...
	54	618	16	...
	पठनऊ का योग			
	Total of Pathnau	2,758	71	...
	मुगलपुरा			
22/34/II/9	Mughalpura			
	37	180	...	...
	38	473	237	...
	39	422	68	...
	40	536	12	...
	41	559	228	...
	55	593	189	...
	मुगलपुरा का योग			
	Total of Mughalpura	2,763	734	...
	पठानपुरा			
22/34/II/10	Pathanpura			
	42	725	271	...
	43	787	395	...
	44	194	7	...
	45	857	525	...
	46	582	58	...
	पठानपुरा का योग			
	Total of Pathanpura	3,145	1,256	...
	बुधौलियाना			
22/34/II/11	Budhauliyana			
	47	249	26	...
	48	482	78	...
	49	911	452	...
	50	603	179	...
	56	636	145	...
	बुधौलियाना का योग			
	Total of Budhauliyana	2,881	880	...

2—राठ तहसील (नगरीय)

लोकेशन कोड नं० Location Code No	नगर/वार्ड का नाम Name of Town/Ward	नगर/वार्ड का क्षेत्रफल (वर्ग कि.मी. में) Area of Town/Ward (in Km²)	आबाद आवासीय मकानों की संख्या Occupied Residential Houses	परिवारों की संख्या No. of Households	कुल जनसंख्या संस्थागत और बेघर जनसंख्या सहित Total Population (including Institutional and Houseless Population)			अनुसूचित जातियाँ Scheduled Castes		अनुसूचित जनजातियाँ Scheduled Tribes		साक्षर Literates	
					व्य० P	पु० M	स्त्री F	पु० M	स्त्री F	पु० M	स्त्री F	पु० M	स्त्री F
1	2	3	4	5	6	7	8	9	10	11	12	13	14
सरिला नगरक्षेत्र का योग		**6.13**	**1,027**	**1,177**	**6,445**	**3,466**	**2,979**	**1,088**	**917**	...	...	**1,487**	**349**
22/34/X													
1	गुरदेवपुरा		68	80	521	266	255	110	111	...	...	109	11
2	वीरानगंज		118	139	686	379	307	100	68	...	...	188	42
3	हैदरनपुरा		117	152	776	416	360	137	148	...	...	138	7
4	राजपूत मुहाल		123	147	917	478	439	37	31	...	...	281	86
5	यादव मुहाल		86	105	640	337	303	47	40	...	...	172	56
6	मंघखोर		85	94	519	280	239	79	57	...	...	129	50
7	घंटाबाजार		84	91	511	270	241	142	129	...	...	114	16
8	शैलेश्वर		188	188	970	533	437	256	191	...	...	230	56
9	हटवारा		158	181	905	507	398	180	142	...	...	126	25

URBAN PRIMARY CENSUS ABSTRACT

RATH TAHSIL (URBAN)—2

मुख्य काम करने वाले MAIN WORKERS										सीमांतिक काम करने वाले Marginal Workers		काम न करने वाले Non-workers		नगर/वार्ड का नाम Name of Town/ Ward	लोकेशन कोड नं० Location Code No.
कुल मुख्य काम करने वाले Total main workers (I to IX)		काश्तकार Cultivators (I)		खेतिहर मजदूर Agricultural labourers (II)		पारिवारिक उद्योग उत्पादन, संसाधन सर्विसिंग व मरम्मत V (क) Household Industry, manufacturing processing, servicing and Repairs V (a)		अन्य काम करने वाले III,IV,V(ख), VI से IX Other workers III,IV, V(b), VI to IX							
पु० M	स्त्री F	पु० M	स्त्री F	पु० M	स्त्री F	पु० M	स्त्री F	पु० M	स्त्री F	पु० M	स्त्री F	पु० M	स्त्री F		
15	16	17	18	19	20	21	22	23	24	25	26	27	28	2	1
1,875	**447**	**865**	**165**	**565**	**204**	**142**	**43**	**303**	**35**	**24**	**108**	**1,567**	**2,424**	**Total of Sarila T.A. 22/34/X**	
150	47	84	26	47	21	14	...	5	...	...	...	116	208	Gurudevpura	1
189	43	83	15	35	14	31	13	40	1	18	78	172	186	Veeranganj	2
246	57	127	34	104	23	12	...	3	...	...	...	170	303	Haidernpura	3
265	75	140	32	73	38	5	1	47	4	...	...	213	364	Rajput Muhal	4
162	24	112	1	16	8	17	13	17	1	1	2	174	277	Yadav Muhal	5
142	21	39	...	53	20	15	...	35	1	1	1	137	217	Manghkhor	6
149	43	60	1	53	33	21	4	15	5	3	25	118	173	Ghanta Bazar	7
285	107	104	54	120	45	10	1	51	7	...	...	248	330	Shaileshwar	8
287	30	116	1	64	2	17	11	90	16	1	1	219	366	Hatwara	9

नगरीय प्राथमिक जनगणना सार
URBAN PRIMARY CENSUS ABSTRACT

परिशिष्ट
APPENDIX

नगरीय इकाई का नाम सरिला नगर क्षेत्र
Name of Urban Unit—Sarila T.A.

कुल जनसंख्या, अनुसूचित जाति/अनुसूचित जन जाति की जनसंख्या—नगरीय (ब्लाकवार)
Total, Scheduled Castes/Scheduled Tribes Population—Urban Blockwise

लोकेशन कोड नं० Location Code No.		नगरीय इकाई/वार्ड का नाम तथा प्रगणक ब्लाक का नम्बर Name of Town/Ward/ Urban Block	कुल जनसंख्या Total Population	अनुसूचित जाति Scheduled Castes	अनुसूचित जनजाति Scheduled Tribes
1		2	3	4	5
		महायोग			
		Grant Total	6,445	2,005	...
		गुरदेवपुरा			
22/34/X/1	1	Gurdevpura	521	221	...
		वीरानगंज			
22/34/X/2	2	Veeranganj	686	168	...
		हैदरनपुरा			
22/34/X/3	3	Haideranpura	776	285	...
		राजपूत मुहाल			
22/34/X/4	4	Rajput Muhal	917	68	...
		यादव मुहाल			
22/34/X/5	5	Yadav Muhal	640	87	...
		मंघखोर			
22/34/X/6	6	Manghkhor	519	136	...
		घंटाबाजार			
22/34/X/7	7	Ghanta Bazar	511	271	...
		शैलेश्वर			
22/34/X/8	8	Shaileshwar	970	447	...
		हटवारा			
22/34/X/9	9	Hatwara	905	322	...

नगरीय प्राथमिक जनगणना सार

2—राठ तहसील (नगरीय)

लोकेशन कोड नं० Location Code No	नगर/वार्ड का नाम Name of Town/Ward	नगर/वार्ड का क्षेत्रफल (वर्ग कि.मी. में) Area of Town/Ward (in Km²)	आबाद आवासीय मकानों की संख्या Occupied Residential Houses	परिवारों की संख्या No. of Households	कुल जनसंख्या संस्थागत और बेघर जनसंख्या सहित Total Population (including Institutional and Houseless Population)			अनुसूचित जातियाँ Scheduled Castes		अनुसूचित जनजातियाँ Scheduled Tribes		साक्षर Literates	
					व्य० P	पु० M	स्त्री F	पु० M	स्त्री F	पु० M	स्त्री F	पु० M	स्त्री F
1	2	3	4	5	6	7	8	9	10	11	12	13	14
गोहान्ड नगर क्षेत्र का योग		**1.35**	**913**	**950**	**5,519**	**2,963**	**2,556**	**797**	**675**	**...**	**...**	**1,411**	**319**
22/34/XI													
1	गांधीमुहाल		139	139	702	379	323	182	142	...	...	157	14
2	पं० जवाहरलाल		107	109	708	352	356	62	59	...	...	218	61
3	नेता सुभाष चन्द्र		107	117	723	381	342	100	94	...	...	222	51
4	विवेकानंद मुहाल		111	111	682	388	294	61	53	...	...	138	54
5	शास्त्री मुहाल		103	103	625	329	296	181	160	...	...	113	19
6	तिलक मुहाल		78	78	512	282	230	33	26	...	...	194	45
7	कैलाश पटेल		77	89	476	253	223	69	57	...	...	83	9
8	जयप्रकाश मुहाल		92	105	635	330	305	35	28	...	...	166	51
9	राजेन्द्र मुहाल		99	99	456	269	187	74	56	...	...	120	15

URBAN PRIMARY CENSUS ABSTRACT

RATH TAHSIL (URBAN)—2

मुख्य काम करने वाले MAIN WORKERS										सीमांतिक काम करने वाले Marginal Workers		काम न करने वाले Non-workers		नगर/वार्ड का नाम Name of Town/ Ward	लोकेशन कोड नं० Location Code No.
कुल मुख्य काम करने वाले Total main workers (I to IX)		काश्तकार Cultivators (I)		खेतिहर मजदूर Agricultural labourers (II)		पारिवारिक उद्योग उत्पादन, संसाधन सर्विसिंग व मरम्मत V (क) Household Industry, manufacturing processing, servicing and Repairs V (a)		अन्य काम करने वाले III,IV,V(ख), VI से IX Other workers III,IV, V(b), VI to IX							
पु० M	स्त्री F	पु० M	स्त्री F	पु० M	स्त्री F	पु० M	स्त्री F	पु० M	स्त्री F	पु० M	स्त्री F	पु० M	स्त्री F		
15	16	17	18	19	20	21	22	23	24	25	26	27	28	2	1
1,427	**184**	**731**	**62**	**331**	**90**	**48**	**4**	**317**	**28**	**107**	**982**	**1,429**	**1,390**	**Total of Gohand T.A.**	
															22/34/XI
169	39	56	...	91	39	1	...	21	...	37	103	173	181	Gandhi Muhal	1
160	7	93	...	17	3	2	1	48	3	29	183	163	166	Pt. Jawaharlal	2
187	45	97	14	34	28	21	3	35	...	2	57	192	240	Neta Subhash Chandra	3
207	58	191	42	9	16	...	...	7	...	...	63	181	173	Vivekanand Muhal	4
133	1	48	...	59	...	3	...	23	1	23	149	173	146	Shastri Muhal	5
139	3	75	...	20	...	1	...	43	3	...	124	143	103	Tilak Muhal	6
116	14	33	1	37	1	...	...	46	12	1	73	136	136	Kailash Patel	7
150	15	73	5	16	3	20	...	41	7	15	101	165	189	Jai Prakash Muhal	8
166	2	65	...	48	...	...	...	53	2	...	129	103	56	Rajendra Muhal	9

नगरीय प्राथमिक जनगणना सार
URBAN PRIMARY CENSUS ABSTRACT

परिशिष्ट
APPENDIX

नगरीय इकाई का नाम—गोहान्ड नगर क्षेत्र
Name of Urban Unit—Gohand T.A.

कुल जनसंख्या, अनुसूचित जाति/अनुसूचित जन जाति की जनसंख्या—नगरीय (ब्लाकवार)
Total, Scheduled Castes/Scheduled Tribes Population—Urban Blockwise

लोकेशन कोड नं० Location Code No.	नगरीय इकाई/वार्ड का नाम तथा प्रगणक ब्लाक का नम्बर Name of Town/Ward/ Urban Block		कुल जनसंख्या Total Population	अनुसूचित जाति Scheduled Castes	अनुसूचित जनजाति Scheduled Tribes
1	2		3	4	5
	महायोग				
	Grand Total		**5,519**	**1,472**	...
	गांधी मुहाल				
22/34/XI/1	Gandhi Muhal	1	702	324	...
	पं० जवाहरलाल				
22/34/XI/2	Pt. Jawaharlal	2	708	121	...
	नेता सुभाष चन्द्र				
22/34/XI/3	Neta Subhash Chandra	3	723	194	...
	विवेकानंद मुहाल				
22/34/XI/4	Vivekanand Muhal	4	682	114	...
	शास्त्री मुहाल				
22/34/XI/5	Shastri Muhal	5	625	341	...
	तिलक मुहाल				
22/34/XI/6	Tilak Muhal	6	512	59	...
	कैलाश पटेल				
22/34/XI/7	Kailash Patel	7	476	126	...
	जयप्रकाश मुहाल				
22/34/XI/8	Jai Prakash Muhal	8	635	63	...
	राजेन्द्र मुहाल				
22/34/XI/9	Rajendra Muhal	9	456	130	...

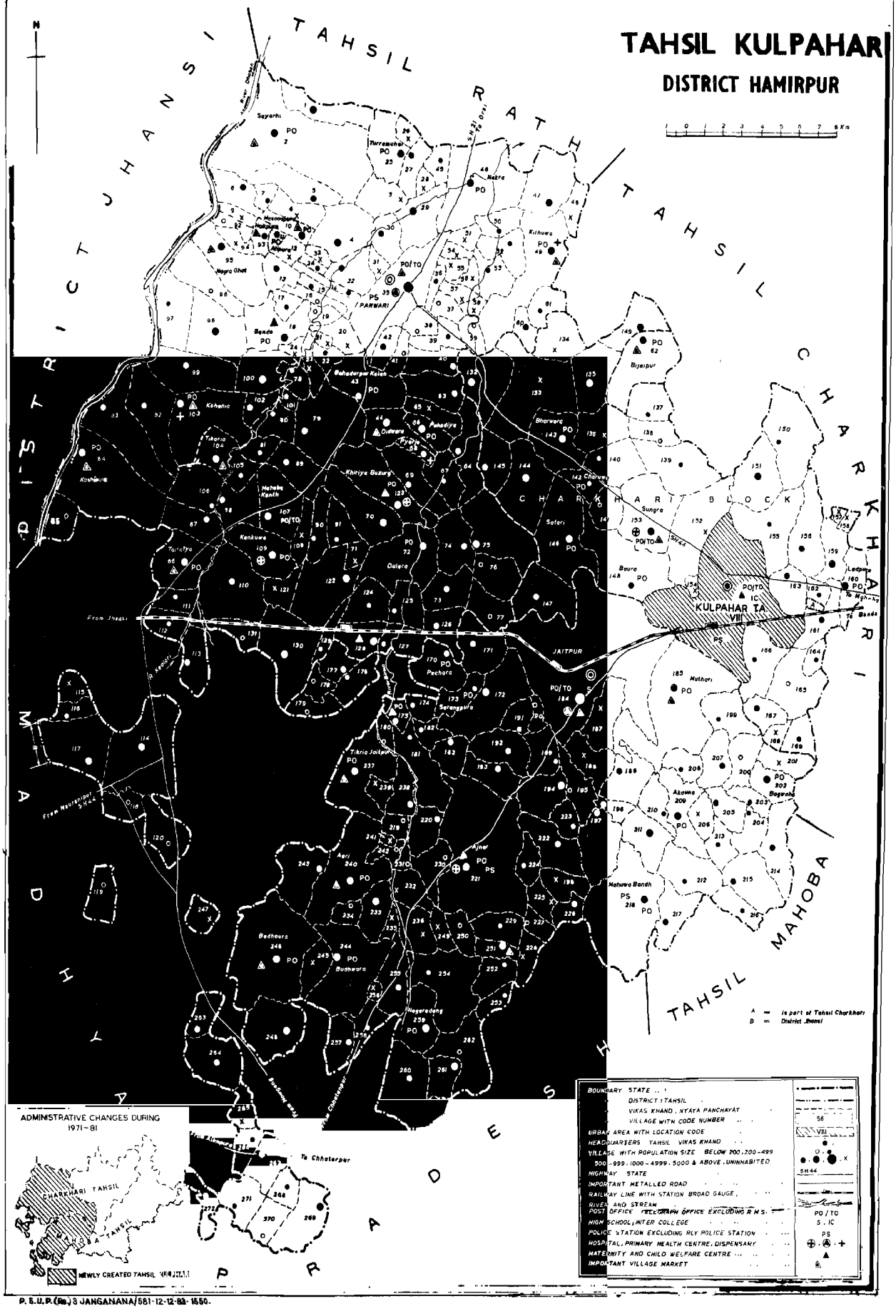

P. S. U. P. (Es.) 3 JANGANANA/581-12-12-83-1550.

3-कुलपहाड़ तहसील

3-Kulpahar Tahsil

ग्रामों की वर्णानुक्रम सूची

कुलपहाड़ तहसील

क्रम सं०	ग्राम का नाम	लोकेशन कोड नं०	क्रम सं०	ग्राम का नाम	लोकेशन कोड नं०	क्रम सं०	ग्राम का नाम	लोकेशन कोड नं०
1	2	3	1	2	3	1	2	3
1	अकौना	209	36	कुटरा	190	71	घुरवासमऊ	56
2	अकौरी	210	37	कुड़ई	175	72	चन्दनहास	65
3	अजनर	221	38	कुनारा	145	73	चपका	77
4	अतनियां माफ	250	39	कुलपहाड़	155	74	चमरुआ	106
5	अतर पठा	162	40	कुवांखेड़ा	118	75	चमरुवा	263
6	अण्डवारा	149	41	कैथोरा	211	76	चरुवा	142
7	अमरपुरा	228	42	कोटरा	98	77	चुरारी	144
8	अमानपुरा	126	43	कोनियाँ	40	78	चौका	117
9	अरघट मऊ	212	44	कोहनियाँ	103	79	छतेसर	39
10	अलीपुरा	11	45	खगरा	45	80	छाछरी	15
11	अलीपुरा	36	46	खमा	267	81	छितरवारा	171
12	अहरौरा	235	47	खिरिया कला	183	82	जखा	29
13	आरी	240	48	खिरिया खुर्द	179	83	जगतपुर उर्फ गोड़िया	268
14	इटवाँ	24	49	खिरिया जदीद	201	84	जगपुरा खुर्द	206
15	इटौरा बुजुर्ग	64	50	खिरिया बुजुर्ग	23	85	जगपुरा बुजुर्ग	19
16	इन्द्रहटा	255	51	खेड़ा नानकारी	61	86	जटेवरा	242
17	इन्दौरा	166	52	खैरिया	208	87	जमाला	59
18	इमिलिया	129	53	खैरी कलाँ	88	88	जाखी	33
19	उदयपुरा	158	54	खोई	230	89	जैतपुर	184
20	उमरई	87	55	खौनरिया	164	90	जैलवारा	238
21	ऊलढ़न	34	56	गडौरा	125	91	टगरियाँ	6
22	कजरीवार	71	57	गरौली	17	92	टिकरिया	237
23	कनकुवा	109	58	गहपुरा	198	93	टिकरिया जैतपुर	104
24	कनौरा	124	59	गहलौद	58	94	टिकरिया पनवाड़ी	199
25	कमालपुरा	161	60	गोड़ो	113	95	टिगुरा	67
26	कमाला	48	61	गुगौरा	60	96	टुण्डर	90
27	कर्रा	262	62	गुढा	181	97	टोलापातर	70
28	कर्रा जदीद	247	63	गुण्ड	229	98	ठठेवरा	169
29	कराहरा खुर्द	119	64	गोविन्दपुरा	20	99	तुर्रामुहार	25
30	कराहरा डांग	165	65	गौनगुढ़ा	7	100	तेईया	86
31	करीमवार	108	66	गंज	272	101	तेलीपहाड़ी	110
32	कसारी	51	67	घघौरा	257	102	थलौरा	81
33	काँटी	195	68	घटेरा	74	103	थुरट	172
34	काशीपुर	84	69	घिसलनी	270	104	द्वासी	141
35	किल्हुवा	49	70	घुटई	130	105	दादरी	75

ग्रामों की वर्णानुक्रम सूची

कुलपहाड़ तहसील

क्रम सं०	ग्राम का नाम	लोकेशन कोड नं०	क्रम सं०	ग्राम का नाम	लोकेशन कोड नं०	क्रम सं०	ग्राम का नाम	लोकेशन कोड नं०
1	2	3	1	2	3	1	2	3
106	दिदवारा	44	141	पुरवाजैतपुर	224	176	बुड़ेरो	4
107	दिदौरा	131	142	पुरवा पनवाड़ी	214	177	बुडौरा	53
108	दिनई	133	143	पेरापातर	69	178	बुढ़ी	138
109	दुलारा	72	144	फदेना	52	179	बुधवारा	244
110	देवगनपुर	42	145	फसानाबाद	254	180	बुधौरा	192
111	देवगाँव	121	146	बगराजन	180	181	बेदौ	18
112	धरवार	82	147	बगरौनी	111	182	बेरी	223
113	धबरी	269	148	बगवाहा	202	183	बेलाताल	187
114	धवार	79	149	बडखेरा	222	184	बौरा	148
115	नकरा	46	150	बघौरा	246	185	भगारी	260
116	नगाराघाट	95	151	बचेवरा	236	186	भगौरा	239
117	नगारा डांड	259	152	बछेछर कलाँ	197	187	भगौरी	207
118	नटर्रा	47	153	बछेछर खुर्द	196	188	भटेवरा	151
119	ननवारा	203	154	बमनौरा	252	189	भड़वारा	127
120	नरवारा	264	155	बमौलिया	213	190	भदरवारा	200
121	निबौरा	21	156	बम्हौरी कुरमिन	89	191	भरवारा	143
122	निसबारा	16	157	बम्हौरी खुर्द	163	192	भिलौनी	154
123	नेलपुरा	93	158	ब्यारजो	58	193	भुजपुरा	73
124	नैपुरा	100	159	बरानो	92	194	भूरा	91
125	नौगाँव	50	160	बरेण्डा खुर्द	226	195	मगरियाँ	220
126	नौनका	134	161	बरेण्डा बुजुर्ग	112	196	मगरौलकलाँ	194
127	पचारा	170	162	बसरिया जैनपुर	182	197	मगरौल खुर्द	189
128	पठा	94	163	बसरिया पनवाड़ी	80	198	मझगवाँ कलाँ	225
129	पठारी नवाबाद	140	164	बहादुरपुर कलाँ	43	199	मझगवाँ खुर्द	216
130	पठारी नवाबाद	266	165	बहादुरपुर नवाबाद	31	200	मरवारी	102
131	पडरिया	12	166	बागौल	139	201	मवैया	193
132	पनवाडी	35	167	बामौर	241	202	मसूदपुर	10
133	पनारा	137	168	बिजौरी	258	203	महुवा इटौरा	132
134	पृथ्वीपुरा	168	169	बिजयपुर	62	204	महुवाबाँध	218
135	पराव वारी	176	170	बिजरारी	63	205	महेवा	191
136	पहाड़पुरा	54	171	बिनौरा	178	206	महोबकंठ	107
137	पहाडिया	66	172	बिहार	3	207	मानपुर	120
138	पिपरी	128	173	बिहार	147	208	मारगपुरा	22
139	पुठठा	115	174	बीहट	97	209	मुढ़ारी	185
140	पुरैनियाँ	265	175	बुडखेरा	219	210	मोहनपुरा	256

ग्रामों की वर्णानुक्रम सूची

कुलपहाड़ तहसील

क्रम सं०	ग्राम का नाम	लोकेशन कोड नं०	क्रम सं०	ग्राम का नाम	लोकेशन कोड नं०	क्रम सं०	ग्राम का नाम	लोकेशन कोड नं०
1	2	3	1	2	3	1	2	3
211	मौहारी	159	236	लमौरा	186	261	सिलालपुर	8
212	रगौली	227	237	ललौनी	234	262	सीगौन	248
213	रगौली खुर्द	204	238	लाडपुर	160	263	सुखौरा	26
214	रगौली बुजुर्ग	205	239	लिधौरा खुर्द	13	264	सुंगिरा	153
215	रजौनी	177	240	लिलवाँ	83	265	सेंगरपुरा	55
216	रजपुरा	253	241	लुहरगाँव	99	266	सेठवारा	231
217	रमपुरा नवाबाद	232	242	लेटा	136	267	सेला खालसा	150
218	रानीपुरा	188	243	लेवा	215	268	सोनकपुर	152
219	रामूपुरा	217	244	लोधीपुरा	30	269	सौरा	114
220	रावतपुरा	271	245	लौलारा	14	270	हसला	174
221	रावतपुर कलाँ	116	246	शेरगढ़	27	271	हैवतपुरा खगारन	5
222	रावतपुर खुर्द	167	247	सगुनिया माफ	233	272	हैवतपुर ब्रह्मनान	38
223	रिखवाहा	207	248	सतारी	146			
224	रिछा	135	249	सतैया खालसा	1			
225	रिछारा	105	250	सतौरा	101			
226	रिवर्ड	123	251	स्यावन	251			
227	रूपनौल	96	252	स्योढ़ी	2			
228	रुरीकलाँ	122	253	सरगपुरा	41			
229	रुरी खुर्द	78	254	सलैयामाफ	261			
230	रैंपुराकलाँ	245	255	सहर्रा	157			
231	रैंपुरा हरदोनिस्क	85	256	साथर	76			
232	रैमलपुरा	37	257	सारंगपुरा	173			
233	लखनिया	9	258	सिकन्दरपुरा	57			
234	लखौरा	249	259	सिमरिया	32			
235	लड़पुरा	243	260	सिरमौर	156			

ALPHABETICAL LIST OF VILLAGES

KULPAHAR TAHSIL

S.No.	Name of Village	Location Code No.	S.No.	Name of Village	Location Code No	S.No.	Name of Village	Location Code No.
1	2	3	1	2	3	1	2	3
1	Ahora	235	36	Bayarjo	68	71	Chhitarwara	171
2	Ajnar	221	37	Behar	3	72	Churari	144
3	Akona	209	38	Belatal	187	73	Dadri	75
4	Akoni	210	39	Bendo	18	74	Deoganpura	42
5	Alipura	11	40	Beri	223	75	Deogaon	121
6	Alipura	36	41	Bhadarwara	200	76	Dharwar	82
7	Amanpura	126	42	Bhadwara	127	77	Dhawar	79
8	Amarpura	228	43	Bhagari	260	78	Dhawarra	269
9	Andwara	149	44	Bhagaura	239	79	Didaura	131
10	Arghatmau	212	45	Bhagauri	28	80	Didwara	44
11	Ari	240	46	Bharwara	143	81	Dinai	133
12	Atanyanmaf	250	47	Bhatewra	151	82	Dulara	72
13	Atarpatha	162	48	Bhilauni	154	83	Dwasi	141
14	Bachaichari Kalan	197	49	Bhoora	91	84	Gahlaund	58
15	Bachaichari Khurd	196	50	Bhujpura	73	85	Gahpura	198
16	Bacheora	236	51	Bihar	147	86	Ganj	272
17	Bagaul	139	52	Bihat	97	87	Garauli	17
18	Baghaura	246	53	Bijauri	258	88	Garaura	125
19	Bagrajan	180	54	Bijaypur	62	89	Garo	113
20	Bagroni	111	55	Bijrari	63	90	Ghan Ghora	257
21	Bagwaha	202	56	Binaura	178	91	Ghataira	74
22	Bahadurpur Kalan	43	57	Budaira	53	92	Ghisalni	270
23	Bahadurpur Nawabad	31	58	Budero	4	93	Ghotai	130
24	Bamaoliya	213	59	Budhaura	192	94	Ghurwas Mau	56
25	Bamaur	241	60	Budhi	133	95	Gogaura	60
26	Bamhori Khurd	163	61	Budhwara	244	96	Gongurha	7
27	Bamhori Kurmin	89	62	Budkhaira	219	97	Govindpura	20
28	Bamnaura	252	63	Chamarua	106	98	Gund	229
29	Barano	92	64	Chamaruwa	263	99	Gurha	181
30	Barenda Buzurg	112	65	Chandanhas	65	100	Haibatpur Khagaran	5
31	Barenda Khurd	226	66	Chapka	77	101	Haiwatpur Brahmnan	38
32	Barkhaira	222	67	Charuwa	142	102	Hasla	174
33	Basariya Jatpur	182	68	Chauka	117	103	Imiliya	129
34	Basariya Panwari	80	69	Chhanchhri	15	104	Indaura	166
35	Baura	148	70	Chhataisar	39	105	Indrahta	255

ALPHABETICAL LIST OF VILLAGES

KULPAHAR TAHSIL

S.No.	Name of village	Location Code No.	S.No.	Name of village	Location Code No.	S.No.	Name of village	Location Code No.
1	2	3	1	2	3	1	2	3
106	Itaura Buzurg	64	141	Khonariya	164	176	Masoodpura	10
107	Itwan	24	142	Kilahowa	49	177	Mauhari	159
108	Jagatpur *urf* Gathiya	268	143	Kodai	175	178	Mawaiya	193
109	Jagpura Buzurg	19	144	Kohniya	103	179	Modhari	185
110	Jagpura Khurd	206	145	Konara	145	180	Mohanpura	256
111	Jailwara	238	146	Koriya	40	181	Nagara Dand	259
112	Jaitpur	184	147	Korra	98	182	Nagaraghat	95
113	Jakha	29	148	Kulpahar	155	183	Naipura	100
114	Jakhi	33	149	Kuwan Khera	118	184	Nakra	46
115	Jamala	59	150	Kutra	190	185	Nanwara	203
116	Jateora	242	151	Ladpura	243	186	Narwara	264
117	Kaithora	211	152	Ladpur	160	187	Natarra	47
118	Kajribar	71	153	Laita	136	188	Naunka	134
119	Kamala	48	154	Lakhaniya	9	189	Nawgaon	50
120	Kamalpura	161	155	Lakhora	249	190	Nekpura	93
121	Kanaura	124	156	Laloni	234	191	Nibaura	21
122	Kankuwa	109	157	Lamaura	186	192	Niswara	16
123	Kanti	195	158	Laulara	14	193	Pachara	170
124	Karahra Dand	119	159	Lewa	215	194	Padariya	12
125	Karahra Khurd	165	160	Lidaura Khurd	13	195	Pahariya	66
126	Karimwar	108	161	Lilwan	83	196	Paharpura	54
127	Karra	262	162	Lodhipura	30	197	Panara	137
128	Karra Jadid	247	163	Lohargaon	99	198	Panwari	35
129	Kasari	51	164	Magariya	220	199	Parao Bari	176
130	Kashipur	84	165	Magraul Kalan	194	200	Patha	94
131	Khagra	45	166	Magraul Khurd	189	201	Pathari Nawabad	140
132	Khairaya	208	167	Mahewa	191	202	Pathari Nawabad	266
133	Khairi Kalan	88	168	Mahob Kanth	107	203	Perapantar	69
134	Khairi Nankari	61	169	Mahowabandh	218	204	Phandna	52
135	Khama	267	170	Mahuwa Itaura	132	205	Phasanabad	254
136	Khiriya Buzurg	23	171	Majgawan Kalan	225	206	Pipri	128
137	Khiriya Jadid	201	172	Majgawan Khurd	216	207	Prithwipura	168
138	Khiriya Kalan	183	173	Manpur	120	208	Purainiya	265
139	Khiriya Khurd	179	174	Margpura	22	209	Purwajaitpur	224
140	Khoi	230	175	Marwari	102	210	Purwapanwari	214

ALPHABETICAL LIST OF VILLAGES

KULPAHAR TAHSIL

S.No.	Name of village	Location Code No.	S.No.	Name of village	Location Code No.	S.No.	Name of village	Location Code No.
1	2	3	1	2	3	1	2	3
211	Putta	115	236	Salaiya Maf	261	261	Thatheora	169
212	Ragauri	227	237	Salarpura	8	262	Thurat	172
213	Ragauli Buzurg	205	238	Santhar	76	263	Tigura	67
214	Ragauli Khurd	204	239	Saragpura	41	264	Tikariya	237
215	Raimalpura	37	240	Sarangpura	173	265	Tikariya Jaitpur	104
216	Raipura Nardo Nisf	85	241	Sataiya Khalsa	1	266	Tikariya Panwari	199
217	Raipura Kalan	245	242	Satari	146	267	Tola Pantar	70
218	Rajauni	177	243	Sataura	101	268	Tundar	90
219	Rajpura	253	244	Saura	114	269	Turra Mauhar	25
220	Rampura Nawabad	232	245	Segaun	248	270	Udai Pura	158
221	Ramapura	217	246	Selakhalsa	150	271	Uldan	34
222	Ranipura	188	247	Senthwara	231	272	Umrai	87
223	Rawatpur	271	248	Seondhi	2			
224	Rawatpur Kalan	116	249	Shaigarh	27			
225	Rawatpur Khurd	167	250	Sikandarpusa	57			
226	Rewai	123	251	Simariya	32			
227	Richha	135	252	Sirmaur	156			
228	Richhara	105	253	Siyamwan	251			
229	Rikhwaha	207	254	Sonakpura	152			
230	Rori Kalan	122	255	Sukhaura	26			
231	Rori Khurd	78	256	Sungeera	153			
232	Rurnaul	96	257	Tagariya	6			
233	Sagunya Maf	233	258	Taili Pahari	110			
234	Saharra	157	259	Taiya	86			
235	Saingarpura	55	260	Thalaura	81			

3—कुलपहाड़ तहसील (ग्रामीण)

लोकेशन कोड नं० Location Code No.	गाँव का नाम Name of Village	गाँव का क्षेत्रफल (हैक्टेयर में) Area of Village (in hectare)	आबाद आवासीय मकानों की संख्या Occupied Residential Houses	परिवारों की संख्या No. of Households	कुल जनसंख्या संस्थागत और बेघर जनसंख्या सहित Total Population (including Institutional and Houseless Population)			अनुसूचित जातियाँ Scheduled Castes		अनुसूचित जनजातियाँ Scheduled Tribes		साक्षर Literates	
					व्य० P	पु० M	स्त्री F	पु० M	स्त्री F	पु० M	स्त्री F	पु० M	स्त्री F
1	2	3	4	5	6	7	8	9	10	11	12	13	14
तहसील कुलपहाड़ का योग		**123,853.98**	**31,958**	**33,594**	**186,112**	**100,169**	**85,943**	**28,250**	**24,392**	...	...	**33,401**	**6,186**
विकास खण्ड पनवाड़ी का योग		**53,205.77**	**14,314**	**15,447**	**86,995**	**46,739**	**40,256**	**14,167**	**12,211**	...	...	**16,890**	**3,203**
न्याय पंचायत बेंदो का योग		**7,800.79**	**2,332**	**2,584**	**13,992**	**7,573**	**6,419**	**2,087**	**1,789**	...	...	**2,890**	**459**
1	सतैया खालसा	436.27	247	248	1,318	708	610	174	161	...	...	228	14
2	स्योंठी	2,423.75	442	442	2,437	1,341	1,096	435	374	...	...	458	59
3	बिहार	174.83						गैर आबाद					
4	बुडेरो	569.82	268	323	1,707	910	797	314	254	...	...	285	30
5	हैवतपुरा खंगारन	396.61	93	93	538	313	225	40	32	...	...	101	8
6	टगरिया	231.08						गैर आबाद					
7	गौनगुढ़ा	165.62	74	74	466	271	195	25	20	...	...	106	3
8	सिलालपुरा	350.07	112	112	729	396	333	26	17	...	...	150	17
9	लखनिया	134.36						गैर आबाद					
10	मसूदपुरा	267.91	170	258	1,434	775	659	233	208	...	...	345	74
11	अलीपुरा	102.79	119	133	704	371	333	70	76	...	...	156	29
12	पड़रिया	88.63						गैर आबाद					
13	लिधौरा खुर्द	208.83	156	156	857	453	404	135	126	...	...	207	17
14	लौलारा	213.28	64	88	457	247	210	70	67	...	...	133	30
15	धोंधरी	56.66	35	41	231	116	115	18	20	...	...	38	...
16	निसवारा	167 14	15	17	105	56	49	...	...	...	..	16	8
17	गरौली	76.89	76	76	433	237	196	116	93	...	...	97	23
18	बेंदो	1,119.80	400	459	2,156	1,155	1,001	338	268	...	...	479	137
19	जगपुरा बुजुर्ग	93.08	32	32	198	110	88	48	41	...	...	44	6
20	गोविन्द पुरा	73.66						गैर आबाद					
21	निबौरा	24.28						गैर आबाद					
22	मारगपुर	159.86	29	32	222	114	108	45	32	..	...	47	4

RURAL PRIMARY CENSUS ABSTRACT

KULPAHAR TAHSIL (RURAL)—3

मुख्य काम करने वाले Main Workers										सीमांतिक काम करने वाले Marginal Workers		काम न करने वाले Non-Workers		गाँव का नाम Name of Village	लोकेशन कोड नं० Location Code No.
कुल मुख्य काम करने वाले Total Main Workers (I to IX)		काश्तकार Cultivators (I)		खेतिहर मजदूर Agricultural labourers (II)		पारिवारिक उद्योग उत्पादन, संसाधन सर्विसिंग व मरम्मत V (a) Household industry, manufacturing processing, servicing and repairs V (a)		अन्य काम करने वाले III,IV,V(a), VI से IX Other workers III,IV,V(b), VI to IX							
पु० M	स्त्री F	पु० M	स्त्री F	पु० M	स्त्री F	पु० M	स्त्री F	पु० M	स्त्री F	पु० M	स्त्री F	पु० M	स्त्री F		
15	16	17	18	19	20	21	22	23	24	25	26	27	28	2	1
52,497	**7,839**	**35,155**	**2,370**	**11,254**	**5,154**	**1,864**	**139**	**4,224**	**176**	**467**	**4,523**	**47,205**	**73,581**	**Total of Kulpahar Tahsil**	
24,244	**3,453**	**15,584**	**930**	**6,106**	**2,408**	**737**	**53**	**1,817**	**62**	**234**	**2,726**	**22,261**	**34,077**	**Total of Panwari Block**	
3,896	**649**	**2,384**	**99**	**1,174**	**536**	**134**	**7**	**204**	**7**	**48**	**248**	**3,629**	**5,522**	**Total of Bendo Nyay Panchayat**	
382	204	221	61	131	137	23	5	7	1	...	7	326	399	Sataiya Khalsa	1
698	18	462	5	212	12	7	...	17	1	...	...	643	1,078	Seondhi	2
							Uninhabited							Behar	3
433	33	273	3	140	30	7	...	13	...	3	42	474	722	Budero	4
161	65	91	...	59	65	1	...	10	...	...	...	152	160	Haiwatpura Khagaran	5
							Uninhabited							Tagariya	6
137	8	87	...	38	8	5	...	7	...	...	...	134	187	Gongurha	7
217	...	178	...	20	...	1	...	8	...	...	...	179	333	Salalpura	8
							Uninhabited							Lakhaniya	9
422	37	226	5	108	31	46	...	42	1	3	4	350	618	Masoodpura	10
193	6	147	2	32	3	5	...	9	1	...	...	178	327	Alipura	11
							Uninhabited							Padariya	12
197	3	136	3	34	...	7	...	20	...	42	195	214	206	Lidhaura Khurd	13
140	55	72	...	49	54	7	...	12	1	...	...	107	155	Laulara	14
68	60	27	1	35	58	4	1	2	...	...	...	48	55	Chhanchri	15
29	7	18	...	10	7	1	...	...	...	...	...	27	42	Niswara	16
122	20	53	2	60	18	1	...	8	...	...	...	115	176	Garauli	17
581	123	319	10	197	110	19	1	46	2	...	...	574	878	Bendo	18
58	2	24	2	32	...	...	...	2	...	...	...	52	86	Jagpura Buzurg	19
							Uninhabited							Govindpura	20
							Uninhabited							Nibaura	21
58	8	50	5	7	3	...	...	1	...	...	...	56	100	Margpu a	22

3—कुलपहाड़ तहसील (ग्रामीण)

1	2	3	4	5	6	7	8	9	10	11	12	13	14
23	खिरियाबुजुर्ग	150.95						गैर आबाद					
24	इटवाँ	114.53						गैर आबाद					
न्याय पंचायत पनवाड़ी का योग		**5,638.71**	**2,787**	**3,041**	**17,516**	**9,393**	**8,123**	**2,900**	**2,435**	**...**	**...**	**4,143**	**1,146**
25	तुर्रा मुहार	490.09	242	281	1,681	863	818	153	143	...	...	277	56
26	सुखौरा	110.89						गैर आबाद					
27	शेरगढ़	254.56	87	87	589	312	277	68	65	...	...	95	16
28	भगौरी	107.25						गैर आबाद					
29	जखा	417.65	194	237	1,358	712	646	241	219	...	...	296	35
30	लोधीपुरा	250.51	63	106	542	289	253	99	78	...	...	101	15
31	बहादुरपुर नवाबाद	53.02						गैर आबाद					
32	सिमरिया	345.21	106	106	595	327	268	117	106	...	...	134	25
33	जाखी	82.56						गैर आबाद					
34	उल्दन	111.70	33	33	202	105	97	...	...	...	...	40	2
35	पनवाड़ी	328.62	1,320	1,320	7,660	4,173	3,487	1,178	945	...	...	2,045	688
36	अलीपुरा	102.79	69	69	291	175	116	28	18	...	...	99	39
37	रैमलपुरा	78.92	4	4	16	11	5	...	...	...	...	10	4
38	हैवतपुर ब्रह्मनान	188.59	26	26	128	71	57	59	51	...	...	27	2
39	छतेसर	208.83	52	62	297	155	142	84	71	...	...	41	6
40	कोनिया	359.37	76	136	532	293	239	81	71	...	...	148	17
41	सरंगपुरा	200.33	18	22	175	98	77	78	60	...	...	36	...
42	देवगनपुर	414.41	100	127	738	373	365	164	143	...	...	160	88
43	बहादुरपुर कलां	558.08	148	159	905	486	419	168	127	...	...	245	69
44	दिदवारा	975.33	249	266	1,807	950	857	382	338	...	...	389	84
न्याय पंचायत किल्हुआ का योग		**7,416.95**	**1,606**	**1,792**	**10,377**	**5,547**	**4,830**	**1,686**	**1,519**	**...**	**...**	**2,130**	**326**
45	खगरा	391.34	35	42	332	190	142	3	4	...	...	81	...
46	नकरा	1,569.43	357	389	2,372	1,237	1,135	390	385	...	...	426	74
47	नटर्रा	781.48	172	172	1,065	569	496	120	119	...	...	261	34
48	कमाला	224.61						गैर आबाद					
49	किल्हुवा	939.31	447	456	2,660	1,459	1,201	526	432	...	...	560	113
50	नौगांव	304.33	80	80	465	243	222	48	46	...	...	113	33
51	कसारी	156.62						गैर आबाद					
52	फंदना	174.43	67	67	454	234	220	82	69	...	...	79	3
53	बुडौरा	292.60	71	76	397	211	186	95	95	...	...	82	9
54	पहाड़पुरा	184.95						गैर आबाद					

RURAL PRIMARY CENSUS ABSTRACT

KULPAHAR TAHSIL (RURAL)—3

15	16	17	18	19	20	21	22	23	24	25	26	27	28	2	1
							Uninhabited							Khiriya Buzurg	23
							Uninhabited							Itwan	24
4,625	**367**	**2,343**	**63**	**1,470**	**276**	**124**	**5**	**688**	**23**	**10**	**99**	**4,758**	**7,657**	**Total of Panwari Nyay Panchayat**	
470	48	327	4	127	44	7	...	9	...	...	...	393	770	Turra Mauhar	25
							Uninhabited							Sukhaura	26
183	20	150	5	32	15	...	...	1	...	...	6	129	251	Shargarh	27
							Uninhabited							Bhagauri	28
364	28	213	2	110	22	17	3	24	1	1	85	347	533	Jakha	29
145	5	82	3	42	2	3	...	18	...	2	...	142	248	Lodhipura	30
							Uninhabited							Bahadurpur Nawabad	31
196	1	128	...	61	1	4	...	3	...	...	...	131	267	Simariya	32
							Uninhabited							Jakhi	33
63	...	57	...	4	...	...	...	2	...	...	8	42	89	Uldan	34
1,928	86	718	13	629	54	71	2	510	17	1	...	2,244	3,401	Panwari	35
80	4	13	...	14	2	2	...	51	2	...	...	95	112	Alipura	36
4	1	...	...	...	...	...	...	4	1	...	...	7	4	Raimalpura	37
35	...	...	...	30	...	...	...	5	...	...	...	36	57	Harwatpur	38
83	1	53	1	25	...	1	...	4	...	...	...	72	141	Brahmnan Chatalsar	39
149	3	137	2	12	1	...	...	...	...	...	...	144	236	Koniya	40
43	...	35	...	8	...	...	...	...	...	...	...	35	71	Sarangpura	41
159	18	66	...	74	16	4	...	15	2	...	...	214	347	Deoganpura	42
253	10	111	4	106	6	8	...	28	...	6	...	227	409	Bahadurpur Kalan	43
470	142	253	29	196	113	7	...	14	...	...	...	480	715	Didwara	44
2,886	**349**	**1,931**	**102**	**670**	**231**	**118**	**9**	**167**	**7**	**58**	**663**	**2,603**	**3,818**	**Total of Kilhuwa Nyay Panchayat**	
93	...	85	...	5	...	...	...	3	...	5	64	92	78	Khagra	45
645	21	448	1	126	19	24	...	47	1	34	236	558	878	Nakra	46
280	32	184	5	74	25	4	1	18	1	...	10	289	454	Natarra	47
							Uninhabited							Kamala	48
769	150	517	82	158	56	50	8	44	4	...	41	690	1,010	Kilahuwa	49
119	25	79	11	24	14	12	...	4	...	...	39	124	158	Nawgaon	50
							Uninhabited							Kasari	51
135	5	99	...	34	5	...	...	2	...	...	1	99	214	Pnandna	52
106	12	75	...	23	12	2	...	6	...	5	89	100	85	Budaira	53
							Uninhabited							Paharpura	54

3—कुलपहाड़ तहसील (ग्रामीण)

1	2	3	4	5	6	7	8	9	10	11	12	13	14
55	सैंगरपुरा	188.99						गैर आबाद					
56	घुरवासमऊ	113.32						गैर आबाद					
57	सिकन्दरपुरा	198.30						गैर आबाद					
58	गहलौंद	148 93						गैर आबाद					
59	जमाला	286.53	14	17	108	55	53	14	14	...	...	28	10
60	गुगौरा	358.16	100	139	839	466	373	110	81	...	...	232	22
61	खेड़ा नानकारी	204.78	20	35	203	108	95	58	51	...	...	28	4
62	बिजयपुर	898.84	243	319	1,482	775	707	240	223	...	...	240	24
न्याय पंचायत पहाड़िया का योग		**6,075.76**	**1.594**	**1,654**	**9,379**	**4,987**	**4,392**	**1,480**	**1.305**	...	...	**1,648**	**206**
63	बिजरारी	519 63	110	112	795	431	364	154	145	...	...	149	25
64	इटौरा बुजुर्ग	334.69	117	117	629	334	295	134	123	...	...	105	14
65	चन्दन हास	233.92						गैर आबाद					
66	पहाड़िया	243.63	176	186	1,090	569	521	173	163	...	...	253	36
67	टिंगुरा	259.82	63	63	319	175	144	44	38	...	...	80	16
68	ब्यारजों	367.06	121	121	696	383	313	75	75	...	...	133	11
69	पारा पांतर	390.94	92	111	644	336	308	40	31	...	...	107	20
70	टोला पातर	691.63	188	199	1,127	594	533	218	189	...	...	191	15
71	कजरीबार	79.73						गैर आबाद					
72	दुलारा	859.58	261	279	1,389	748	641	231	188	...	...	104	6
73	भुजपुरा	366.25	128	128	718	365	353	85	78	...	...	132	15
74	घटेरा	506.28	90	90	562	292	270	110	100	...	...	123	20
75	दादरी	710.25	200	200	1,118	595	523	216	175	...	...	188	15
76	सांथर	382.04	22	22	143	79	64	...	...	...	...	41	2
77	चपका	130.31	26	26	149	86	63	...	...	...	...	42	11
न्याय पंचायत तेइया का योग		**7,462.27**	**1,531**	**1,598**	**8,670**	**4,744**	**3,926**	**1,511**	**1,242**	...	...	**1,644**	**266**
78	रूरीखुर्द	189.40	40	49	314	174	140	71	59	...	...	79	13
79	धवार	502.64	129	129	576	328	248	77	69	...	...	90	11
80	बसरिया पनवाड़ी	289.36	65	90	436	244	192	99	88	...	...	66	15
81	थलौरा	148,12	33	46	254	131	123	1	...	...	...	67	16
82	धरवार	790.38	108	108	650	358	292	129	103	...	...	152	15
83	लिलवाँ	1,095.93	139	139	867	488	379	166	146	...	...	257	40
84	काशीपुर	1,662.10	293	305	1,647	861	786	242	208	...	...	230	41
85	रैपुरा हरदोनिस्फ	319.31	11	11	19	14	5	2	...	...	...	10	...
86	तेइया	677.47	271	279	1,488	823	665	404	320	...	...	261	38

RURAL PRIMARY CENSUS ABSTRACT

KULPAHAR TAHSIL (RURAL)—3

15	16	17	18	19	20	21	22	23	24	25	26	27	28	2	1
							Uninhabited							Saingarpura	55
							Uninhabited							Ghurwasmau	56
							Uninhabited							Sikandarpura	57
							Uninhabited							Gahlond	58
29	4	20	...	5	3	...	...	4	1	2	17	24	32	Jamala	59
225	3	163	3	31	...	13	...	18	...	12	166	229	204	Gogaura	60
56	3	23	...	33	3	...	...	...	...	...	...	52	92	Khaira Nankari	61
429	94	238	...	157	94	13	...	21	...	...	...	346	613	Bijaypur	62
2,643	**673**	**1,837**	**144**	**620**	**515**	**77**	**8**	**139**	**6**	**57**	**1,217**	**2,287**	**2,502**	**Total of Pahariya Nyay Panchayat**	
229	206	121	25	102	181	1	...	5	...	...	...	202	158	Bijrari	63
163	40	91	1	64	39	5	...	3	...	...	...	171	255	Itaura Buzug	64
							Uninhabited							Chandan Has	65
270	175	152	45	81	121	6	4	31	5	...	1	299	345	Pahariya	66
81	46	66	25	6	19	3	1	6	1	..	7	94	91	Tigura	67
206	61	108	...	94	61	...	...	4	...	...	...	177	252	Bayarjo	68
191	...	164	...	24	...	1	...	2	...	2	143	143	165	Para Pantar	69
336	53	215	35	108	18	10	...	3	...	21	249	237	231	Tola Pantar	70
							Uninhabited							Kajri Bar	71
465	5	340	2	54	2	36	1	35	...	...	325	283	311	Dulara	72
216	25	162	...	47	25	2	...	5	...	...	194	149	134	Bhujpura	73
120	14	111	11	6	3	2	...	1	...	14	123	158	133	Ghataira	74
298	47	245	...	29	45	11	2	13	...	9	129	288	347	Dadri	75
33	1	32	...	1	1	...	...	...	...	4	16	42	47	Santhar	76
35	...	30	...	4	...	...	...	1	...	7	30	44	33	Chapka	77
2,500	**450**	**1,701**	**229**	**532**	**206**	**49**	**8**	**218**	**7**	**21**	**149**	**2,223**	**3,327**	**Total of Taiya Nyay Panchayat**	
99	1	80	1	5	...	...	...	14	...	...	...	75	139	Rori Khurd	78
208	184	185	177	9	7	...	...	14	...	...	...	120	64	Dhawar	79
128	1	109	1	2	...	9	...	8	...	11	62	105	129	Basariya Panwari	80
59	...	55	...	...	...	1	...	3	...	1	37	71	86	Thalaura	81
192	1	117	...	57	1	...	...	18	...	..	...	166	291	Dharwar	82
202	6	155	3	17	...	1	...	29	3	...	...	286	373	Lilwan	83
442	69	297	14	99	50	3	1	43	4	1	37	418	680	Kashipur	84
11	...	...	...	...	...	...	...	11	...	...	...	3	5	Raipura Hardonisf	85
443	111	157	18	204	86	27	7	55	...	1	9	379	545	Taiya	86

3—कुलपहाड़ तहसील (ग्रामीण)

1	2	3	4	5	6	7	8	9	10	11	12	13	14
87	उमरई	424.13	135	135	809	443	366	82	74	...	...	125	22
88	खैरीकलां	399.44	98	98	554	297	257	61	50	...	...	118	21
89	बम्हौरीकुरमिन	349.66	105	105	514	293	221	120	74	...	...	99	23
90	टुण्डर	244.84	53	53	257	144	113	...	...	...	...	39	1
91	भूरा	369.49	51	51	285	146	139	57	51	...	...	51	10
न्याय पंचायत कोटरा का योग		**6,376.86**	**1,626**	**1,804**	**10,507**	**5,635**	**4,872**	**1,567**	**1,344**	...	...	**1,812**	**269**
92	बरानो	197.49	5	7	65	34	31	...	...	...	..	10	3
93	नेकपुरा	116.96	152	152	863	447	416	106	96	...	...	122	8
94	पठा	81.75						गैर आबाद					
95	नगारा घाट	790.38	330	330	1,927	1,023	904	307	269	...	...	312	31
96	रूपनौल	553.22	23	23	149	84	65	12	8	...	...	26	8
97	बीहर	760.43	69	69	464	248	216	54	51	...	...	46	4
98	कोटरा	375.97	245	248	1.349	704	645	248	220	...	...	218	38
99	लुहरगांव	555.25	164	164	896	472	424	152	130	...	...	95	13
100	नैपुरा	576.29	151	228	1,301	701	600	167	137	...	...	215	25
101	सतौरा	79.73	29	34	245	138	107	...	...	...	...	59	1
102	मखारी	316.88	54	138	694	380	314	143	121	...	...	117	31
103	कोहनियां	876.18	205	212	1,296	732	564	224	177	...	...	299	73
104	टिकरिया जैतपुर	886.29	161	161	1,037	552	485	86	77	...	...	252	33
105	रिछारा	210.04	38	38	221	120	101	68	58	...	...	41	1
न्याय पंचायत कनकुआ का योग		**7,221.18**	**1,620**	**1,719**	**9,409**	**5,072**	**4,337**	**1,648**	**1,421**	...	...	**1,435**	**322**
106	चमरुआ	386.49	80	80	495	275	220	76	62	...	...	104	32
107	महोबकंठ	832.47	213	225	1,395	746	649	223	207	...	...	362	121
108	करीमवार	125.05						गैर आबाद					
109	कनकुवा	538.66	321	344	1,740	950	790	365	306	...	...	238	41
110	तेलीपहाड़ी	1,032.89	198	198	984	539	445	99	82	...	...	205	25
111	बगरौनी	282.48	41	46	232	133	99	74	51	...	...	18	1
112	बरेंड़ा बुजुर्ग	255.37	56	61	337	186	151	71	55	...	...	34	4
113	गोड़ो	403.08	88	88	539	290	249	71	60	...	...	80	22
114	सौंरा	1,225.03	301	333	1,823	974	849	354	304	...	...	166	18
115	पुट्ठा	133.96						गैर आबाद					
116	रावतपुर कलां	185.35	72	72	395	215	180	78	73	...	...	66	12
117	चौका	683.06	204	224	1,228	629	599	177	172	...	...	115	32
118	कुवांखेड़ा	233.51	2	2	8	5	3	2	2	...	...	2	...

RURAL PRIMARY CENSUS ABSTRACT

KULPAHAR TAHSIL (RURAL)—3

15	16	17	18	19	20	21	22	23	24	25	26	27	28	2	1
225	8	179	1	30	7	3	...	13	...	5	...	213	358	Umrai	87
161	32	123	12	29	20	3	...	6	...	2	2	134	223	Khairi Kalan	88
172	10	127	...	43	10	1	...	1	...	...	1	121	210	Bamhori Kurmin	89
77	8	71	1	6	7	...	...	...	...	...	1	67	104	Tundar	90
81	19	46	1	31	18	1	...	3	...	...	...	65	120	Bhoora	92
3,042	**95**	**2,224**	**33**	**673**	**61**	**75**	**...**	**70**	**1**	**...**	**2**	**2,593**	**4,775**	**Total of Kotra Nyay Panchayat**	
14	1	13	...	...	1	...	...	1	...	...	1	20	29	Burano	92
253	1	167	1	64	...	11	...	11	...	...	...	194	415	Nekpura	93
							Uninhabited							Patha	94
524	3	315	3	186	...	19	...	4	...	...	1	499	900	Nagaraghat	95
46	1	45	1	1	...	...	..	...	...	...	...	38	64	Rupnaul	96
124	6	84	3	40	3	...	...	...	...	...	...	124	210	Bihat	97
354	10	272	7	68	2	7	...	7	1	...	...	350	635	Katra	98
292	7	209	6	79	1	...	...	4	...	...	...	180	417	Lohargaon	99
373	18	332	3	33	15	5	...	3	...	...	...	328	582	Naipura	100
64	28	48	2	14	26	...	...	2	...	...	...	74	79	Sataura	101
235	...	176	...	52	...	...	...	7	...	...	...	145	314	Marwari	102
409	3	240	1	110	2	33	...	26	...	...	...	323	561	Kohniya	103
288	7	280	5	3	2	...	...	5	...	...	...	264	478	Tikariya Jaitpur	104
66	10	43	1	23	9	...	...	...	...	...	...	54	91	Richhara	105
2,659	**134**	**1,914**	**45**	**499**	**79**	**91**	**1**	**155**	**9**	**5**	**39**	**2,408**	**4,164**	**Total of Kankuwa Nyay Panchayat**	
146	1	107	...	30	1	...	...	9	...	...	...	129	219	Chamaruwa	106
390	7	172	3	138	2	23	...	57	2	...	...	356	642	Mahobkanth	107
							Uninhabited							Karimwar	108
520	37	333	13	134	22	26	...	27	2	...	1	430	752	Kankuwa	109
269	10	199	...	63	10	...	...	7	...	...	...	270	435	Taili Pahari	110
72	3	55	2	17	1	...	...	...	...	...	...	61	96	Bagroni	111
96	3	74	...	22	3	...	...	...	...	...	...	90	148	Barenda Buzurg	112
155	5	143	1	6	4	...	...	6	...	...	...	135	244	Garo	113
475	56	372	18	55	32	16	1	32	5	5	38	494	755	Saura	114
							Uninhabited							Putta	115
107	5	90	4	8	1	2	...	7	...	...	...	108	175	Rawatpur Kalan	116
356	6	316	4	19	2	13	...	8	...	...	...	273	593	Chauka	117
4	...	3	...	1	...	...	...	...	...	...	...	1	3	Kuwan Khera	118

3—कुलपहाड़ तहसील (ग्रामीण)

1	2	3	4	5	6	7	8	9	10	11	12	13	14
119	कराहरा खुर्द	266 70	17	18	123	69	54	...	...	...	...	33	13
120	मानपुर	437.08	27	28	110	61	49	58	47	...	...	12	1
न्याय पंचायत रूरीकलाँ का योग		**5,213.34**	**1,218**	**1,255**	**7,145**	**3,788**	**3,357**	**1,288**	**1,156**	...	...	**1,188**	**209**
121	देवगाँव	379.61						गैर आबाद					
122	रूरी कलाँ	1,196.29	306	306	1,641	857	784	287	261	...	...	231	65
123	रिवई	881.84	185	185	1,171	636	535	142	105	...	...	173	16
124	कनौरा	198.30	62	83	435	221	214	111	100	...	...	53	11
125	गडौरा	358.16	49	49	366	194	172	42	37	...	...	37	4
126	अमानपुरा	294.22	99	99	507	270	237	90	86	...	...	117	12
127	भड़वारा	270.34	58	58	287	144	143	73	82	...	...	56	9
128	पिपरी	392.96	184	196	1,083	593	490	247	216	...	...	222	25
129	इमिलिया	129.50	31	35	205	116	89	11	6	...	...	14	...
130	घुटई	1,007.30	215	215	1,279	665	614	268	244	...	...	250	67
131	दिदौरा	104.82	29	29	171	92	79	17	19	...	...	35	...
विकास खण्ड चरखारी का योग		**23,039.15**	**4,654**	**4,841**	**27,293**	**14,720**	**12,573**	**3,562**	**3,013**	...	...	**5,022**	**802**
न्याय पंचायत भरवारा का योग		**9,980.72**	**2,125**	**2,194**	**12,305**	**6,623**	**5,682**	**1,841**	**1,551**	...	...	**2,312**	**366**
132	मडुआ इटौरा	524.49	261	268	1,354	738	616	152	143	...	...	318	53
133	दिनई	909.77						गैर आबाद					
134	नौनका	463.38						गैर आबाद					
135	रिछा	852.30	200	200	1,154	605	549	242	221	...	...	293	31
136	लेटा	444.77						गैर आबाद					
137	पनरा	402.68	60	60	328	186	142	102	77	...	...	38	2
138	बुद्धी	214.49	17	17	104	55	49	9	8	...	...	25	2
139	बागौल	604 22	85	85	471	249	222	100	98	...	...	90	21
140	पठारी नवाबाद	614 33	49	49	296	160	136	27	20	...	...	63	4
141	द्वासी	300.69	29	29	179	91	88	8	6	...	...	30	9
142	चारुवा	216.11	53	53	285	154	131	37	42	...	...	88	13
143	भरवारा	603.81	474	504	2,774	1,507	1,267	310	256	...	...	375	59
144	चुरारी	1,072.05	261	261	1,443	779	664	232	166	...	...	285	26
145	कुनारा	540 27	104	123	684	356	328	134	131	...	...	152	34
146	सतारी	1,056 27	278	291	1,651	894	757	246	188	...	...	286	65
147	विहार	396 61	128	128	799	419	380	134	111	...	...	164	19
148	बौरा	764.48	126	126	783	430	353	108	84	...	...	105	28

RURAL PRIMARY CENSUS ABSTRACT

KULPAHAR TAHSIL (RURAL)—3

15	16	17	18	19	20	21	22	23	24	25	26	27	28	2	1
33	...	31	...	...	...	...	...	2	...	...	...	36	54	Karahra Khurd	119
36	1	19	...	6	1	11	...	...	...	...	...	25	48	Manpur	120
1,993	**736**	**1,259**	**215**	**468**	**504**	**69**	**15**	**206**	**2**	**35**	**309**	**1,760**	**2,312**	**Total of Ruri Kalan Nyay Panchayat**	
							Uninhabited							Deogaon	121
459	141	222	50	169	89	10	1	58	1	...	...	398	643	Rori Kalan	122
382	297	256	126	122	107	3	4	1	...	...	...	254	238	Rewai	123
108	64	53	...	36	64	2	...	17	...	13	6	100	144	Kanaura	124
100	76	85	2	10	74	...	...	5	...	...	...	94	96	Garaura	125
150	20	77	1	26	14	17	4	30	1	...	...	120	217	Amanpura	126
80	7	53	...	11	7	11	...	5	...	...	...	64	136	Bhadwara	127
286	53	218	1	17	47	7	5	44	...	...	...	307	437	Pipri	128
62	11	25	..	18	11	...	...	19	...	...	...	54	78	Imiliya	129
393	65	227	33	51	31	19	1	26	...	20	262	322	287	Ghotai	130
43	2	34	2	8	...	...	...	1	...	2	41	47	36	Didaura	131
7,526	**858**	**5,430**	**199**	**1,440**	**636**	**129**	**6**	**527**	**27**	**169**	**953**	**7,025**	**10,752**	**Total of Charkhari Block**	
3,280	**442**	**2,374**	**158**	**676**	**264**	**27**	**1**	**203**	**19**	**140**	**563**	**3,203**	**4,677**	**Total of Bharwara Nyay Panchayat**	
310	81	187	7	48	62	4	1	71	11	44	72	384	463	Mahuwa Itaura	132
							Uninhabited							Dinai	133
							Uninhabited							Naunka	134
321	58	233	25	67	29	...	...	16	4	1	74	283	417	Richha	135
							Uninhabited							Laita	136
83	6	49	...	34	6	...	...	...	...	6	68	97	68	Panara	137
27	...	21	...	6	...	...	...	...	...	3	...	25	49	Budhi	138
112	...	89	...	22	...	...	...	1	...	...	...	137	222	Bagaul	139
77	...	66	...	10	...	...	...	1	...	...	...	83	136	Pathari Nawabad	140
41	1	28	...	10	...	...	...	3	1	2	...	48	87	Dwasi	141
75	8	35	1	26	6	...	...	14	1	6	10	73	113	Charuwa	142
778	54	567	13	151	40	12	...	48	1	7	190	722	1,023	Bharwara	143
436	110	257	5	167	105	1	...	11	...	1	...	342	554	Churari	144
171	1	129	...	35	1	1	...	6	...	3	1	182	326	Konara	145
465	7	433	5	8	2	2	...	22	...	...	45	429	705	Satari	146
194	107	144	96	40	11	5	...	5	...	48	91	177	182	Bihar	147
190	9	131	6	52	2	2	...	5	1	19	12	221	332	Baura	148

3—कुलपहाड़ तहसील (ग्रामीण)

1	2	3	4	5	6	7	8	9	10	11	12	13	14
न्याय पंचायत गौरहरी का योग		**698.92**	**349**	**349**	**1,778**	**1,018**	**760**	**263**	**197**	...	...	**323**	**20**
149	अंडवारा	698.92	349	349	1,778	1,018	760	263	197	...	...	323	20
न्याय पंचायत कुलपहाड़ का योग		**12,359.51**	**2,180**	**2.298**	**13,210**	**7,079**	**6,131**	**1,458**	**1,265**	...	...	**2,387**	**416**
150	सेला खालसा	677.87	56	56	325	160	165	26	20	...	...	53	2
151	भटेवरा	604.62	170	183	1,004	539	465	145	108	...	...	134	16
152	सोनकपुरा	214.49						गैर आबाद					
153	सुगिरा	902.08	811	811	4,475	2,427	2,048	465	408	...	...	952	201
154	भिलौनी	558 49						गैर आबाद					
155	कुलपहाड़	4,870.55	78	78	369	195	174	104	91	...	...	35	9
156	सिरमौर	481.59	93	102	701	363	338	70	61	...	...	120	8
157	सर्हरा	156.62						गैर आबाद					
158	उदयपुरा	231.49						गैर आबाद					
159	मौहारी	204.37	196	204	1,157	626	531	170	106	...	...	195	39
160	लाडपुर	436.27	290	290	1,604	875	729	132	121	...	...	316	63
161	कमालपुरा	247.68	103	118	767	390	377	64	62	...	...	145	29
162	अतर पठा	212.06	52	59	319	163	156	56	47	...	...	48	7
163	बम्हौरी खुर्द	470.26	73	113	687	377	310	30	24	...	...	133	3
164	खौनरिया	164.71	40	43	357	177	180	19	17	...	...	104	26
165	करहरा डांग	644.28	20	27	124	75	49	4	4	...	...	34	5
166	इन्दौरा	530.56	40	45	244	126	118	21	20	...	...	20	1
167	रावतपुर खुर्द	272.36	91	94	586	320	266	125	111	...	...	59	6
168	पृथ्वीपुरा	102.79						गैर आबाद					
169	ठठेवरा	376.37	67	75	491	266	225	77	65	...	...	39	1
विकास खण्ड जैतपुर का योग		**47,609.06**	**12,990**	**13,306**	**71,824**	**38,710**	**33,114**	**10,521**	**9,168**	...	...	**11,489**	**2,181**
न्याय पंचायत कुड़ई का योग		**4,597.22**	**1,233**	**1,332**	**7,340**	**3,966**	**3,374**	**1,098**	**923**	...	...	**1,160**	**200**
170	पचारा	490.50	170	201	994	534	460	171	148	...	...	159	22
171	छितरवारा	688.20	136	136	846	466	380	80	71	...	...	153	36
172	थुरट	992.73	212	224	1,318	715	603	278	221	...	...	131	38
173	सांरगपुरा	303.12	35	41	237	126	111	7	7	...	...	35	2
174	हसला	157 43	37	37	291	169	122	54	42	...	...	95	9
175	कुड़ई	165.12	109	109	544	306	238	84	66	...	...	151	32
176	पराव बारी	292.60	69	81	446	233	213	77	81	...	...	60	7
177	रजौनी	207.61	138	157	927	488	439	109	102	...	...	103	10

RURAL PRIMARY CENSUS ABSTRACT

KULPAHAR TAHSIL (RURAL)—3

15	16	17	18	19	20	21	22	23	24	25	26	27	28	2	1
613	**118**	**403**	**16**	**188**	**96**	**3**	**5**	**19**	**1**	...	**131**	**405**	**511**	**Total of Gaurahari Nyay Panchayat**	
613	118	403	16	188	96	3	5	19	1	...	131	405	511	Andwara	149
3,633	**308**	**2,653**	**25**	**576**	**276**	**99**	...	**305**	**7**	**29**	**259**	**3,417**	**5,564**	**Total of Kulpahar Nyay Panchayat**	
93	110	83	3	10	107	...	...	...	...	...	...	67	55	Sela Khalsa	150
256	1	159	...	47	1	12	...	38	...	1	...	282	464	Bhatewra	151
							Uninhabited							Sonakpura	152
1,242	21	1,018	9	42	5	34	...	148	7	...	...	1,185	2,027	Sungeera	153
							Uninhabited							Bhilauni	154
106	1	81	...	...	1	5	...	20	...	...	1	89	172	Kulpahar	155
173	2	126	...	36	2	3	...	8	...	24	191	166	145	Sirmaur	156
							Uninhabited							Saharra	157
							Uninhabited							Udaipura	158
320	20	215	2	80	18	7	...	18	...	1	38	305	473	Mauhari	159
481	18	298	4	121	14	27	...	35	...	...	20	394	691	Ladpur	160
203	13	162	7	38	6	2	...	1	...	...	...	187	364	Kamalpura	161
79	5	67	...	10	5	...	...	2	...	3	9	81	142	Atar Patha	162
156	1	154	...	...	1	...	...	2	...	...	...	221	309	Bamhori Khurd	163
98	...	63	...	15	...	4	...	16	...	...	...	79	180	Khonariya	164
41	...	29	...	8	...	...	...	4	...	...	...	34	49	Karahra Dang	165
66	...	38	...	20	...	...	...	8	...	...	...	60	118	Indaura	166
166	75	80	...	82	75	...	...	4	...	...	...	154	191	Rawatpur Khurd	167
							Uninhabited							Prithwipura	168
153	41	80	...	67	41	5	...	1	...	...	...	113	184	Thatheora	169
20,727	**3,518**	**14,141**	**1,241**	**3,708**	**2,110**	**998**	**80**	**1,880**	**87**	**64**	**844**	**17,919**	**28,752**	**Total of Jaitpur Block**	
2,170	**326**	**1,638**	**164**	**332**	**157**	**33**	**3**	**167**	**2**	**15**	**68**	**1,781**	**2,980**	**Total of Kudai Nyay Panchayat**	
313	98	191	7	78	91	4	..	40	...	...	4	221	358	Pachara	170
243	14	147	3	46	10	3	...	47	1	2	28	221	338	Chhitarwara	171
420	172	350	129	55	41	3	1	12	1	...	1	295	430	Thurat	172
65	...	53	...	5	...	...	...	7	...	1	1	60	110	Sarangpura	173
81	5	56	2	19	3	2	...	4	...	5	...	83	117	Hasela	174
149	5	98	2	28	1	8	2	15	...	7	...	150	233	Kodai	175
127	12	106	9	14	3	1	...	6	...	...	...	166	201	Parao Bari	176
261	8	195	4	29	4	12	...	25	...	...	...	227	431	Rajauni	177

3—कुलपहाड़ तहसील (ग्रामीण)

1	2	3	4	5	6	7	8	9	10	11	12	13	14
178	विनौरा	156.62	1	1	1	1	...	...	...	...	...	...	...
179	खिरिया खुर्द	259.82	13	13	91	48	43	...	...	...	...	17	7
180	बगराजन	137.60	1	1	2	1	1	...	...	...	...	...	...
181	गुड़ा	268.32	106	106	475	269	206	72	38	...	...	90	14
182	बसरिया जैतपुर	93.08	49	49	207	122	85	36	25	...	...	35	5
183	खिरिया कलाँ	384.47	157	176	961	488	473	130	122	...	...	131	18
	न्याय पंचायत जैतपुर का योग	**10,559.84**	**4,015**	**4,066**	**21,477**	**11,515**	**9,962**	**3,175**	**2,745**	**...**	**...**	**4,119**	**882**
184	जैतपुर	3,941.78	2,028	2,028	10,308	5,506	4,802	1,619	1,391	...	...	2,003	608
185	मुड़ारी	1,843.41	817	817	4,448	2,376	2,072	527	462	...	...	761	94
186	लमौरा	475.52	156	156	904	489	415	67	65	...	...	183	19
187	बेलाताल	541.08						गैर आबाद					
188	रानीपुरा	458.93						गैर आबाद					
189	मगरौल खुर्द	310.00	30	36	233	120	113	62	56	...	...	33	2
190	कुटरा	268.72	33	34	165	87	78	79	72	...	...	6	...
191	महेबा	214.90	80	86	486	264	222	57	62	...	...	76	9
192	बुधौरा	402.68	170	180	812	434	378	227	177	...	...	218	41
193	मवैया	411.18	140	140	821	437	384	63	55	...	...	183	22
194	मगरौल कलाँ	465.00	234	262	1,513	821	692	159	156	...	...	335	40
195	काँटी	341.97	19	19	108	60	48	18	18	..	...	17	4
196	बछेछर खुर्द	176.45	129	129	728	411	317	119	83	...	...	96	8
197	बछेछर कलाँ	593.29	179	179	951	510	441	178	148	...	...	208	35
198	गहपुरा	114.93						गैर आबाद					
	न्याय पंचायत अकोला का योग	**4,820.86**	**1,237**	**1,326**	**7,320**	**3,927**	**3,393**	**776**	**765**	**...**	**...**	**980**	**109**
199	टिकरिया पनवाड़ी	413.20	41	55	297	160	137	36	35	...	...	54	6
200	भदरवारा	351.68	18	23	165	85	80	23	28	...	...	19	2
201	खिरिया जदीद	401 06						गैर आबाद					
202	बगवाहा	268 72	239	249	1,264	681	583	93	101	...	...	248	29
203	ननवारा	191.42	83	83	408	224	184	47	44	...	...	40	1
204	रगौली खुर्द	165.52	58	99	425	234	191	94	74	...	...	12	...
205	रगौली बुजुर्ग	234.32	60	78	504	265	239	13	15	...	...	83	10
206	जगपुरा खुर्द	218.54						गैर आबाद					
207	रिखवाहा	503.12	102	102	592	331	261	56	56	...	...	115	15
208	खैरिया	252 13	58	58	359	200	159	...	...	...	...	77	6
209	अकौना	541.49	205	205	1,215	614	601	154	153	...	...	121	34

RURAL PRIMARY CENSUS ABSTRACT

KULPAHAR TAHSIL (RURAL)—3

15	16	17	18	19	20	21	22	23	24	25	26	27	28	2	1
1	...	1	...	...	...	...	...	...	...	...	...	...	...	Binaura	178
29	...	29	...	...	...	...	...	...	...	...	22	19	21	Khiriya Khurd	179
1	1	1	...	...	1	...	...	...	...	...	...	...	...	Bagrajan	180
143	...	111	...	31	...	...	...	1	...	...	...	126	206	Gurha	181
65	...	45	...	18	...	...	...	2	...	...	...	57	85	Basariya Jaitpur	182
272	11	255	8	9	3	...	...	8	...	...	12	216	450	Khiriya Kalan	183
5,661	**733**	**2,672**	**85**	**1,359**	**582**	**671**	**25**	**959**	**41**	**27**	**384**	**5,827**	**8,845**	**Total of Jaitpur Nyay Panchayat**	
2,611	172	846	23	381	89	592	24	792	36	9	94	2,886	4,536	Jaitpur	184
1,270	382	614	10	558	368	31	1	67	3	3	81	1,103	1,609	Modhari	185
174	7	143	5	22	2	1	...	8	...	...	...	315	408	Lamaura	186
							Uninhabited							Belatal	187
							Uninhabited							Ranipura	188
64	13	45	...	17	13	...	...	2	...	2	...	54	100	Magraul Khurd	189
46	6	35	...	10	6	1	...	...	...	...	11	41	61	Kutra	190
142	11	116	3	23	8	...	...	3	...	1	27	121	184	Mahewa	191
197	3	94	1	50	1	19	...	34	1	4	6	233	369	Budhaura	192
238	24	186	13	38	11	2	...	12	...	...	132	199	228	Mawaiya	193
399	20	269	1	88	19	13	...	29	...	8	31	414	641	Magraul Kalan	194
34	1	15	...	16	...	2	...	1	1	...	1	26	46	Kanti	195
197	4	96	...	94	4	2	...	5	...	...	1	214	312	Bachaichar Khurd	196
289	90	213	29	62	61	8	...	6	...	...	...	221	351	Bachaichar Kalan	197
							Uninhabited							Gahpura	198
2,251	**471**	**1,785**	**38**	**314**	**415**	**59**	**16**	**93**	**2**	**...**	**4**	**1,676**	**2,918**	**Total of Akola Nyay Panchayat**	
98	32	59	...	33	32	1	...	5	...	...	1	62	104	Tikariya Panwari	199
51	23	37	...	12	23	...	...	2	...	...	3	34	54	Bhadarwara	200
							Uninhabited							Khiriya Jadid	201
375	17	273	...	81	17	4	...	17	...	...	...	306	566	Bagwaha	202
142	...	134	...	8	...	...	...	...	...	...	...	82	184	Nanwara	203
127	6	107	1	20	5	...	...	...	...	...	...	107	185	Ragauli Khurd	204
124	17	107	...	11	17	2	...	4	...	...	...	141	222	Ragauli Buzurg	205
							Uninhabited							Jagpura Khurd	206
184	131	129	4	19	123	4	4	32	...	...	...	147	130	Rikhwaha	207
119	...	98	...	...	...	6	...	15	...	...	...	81	159	Khairiya	208
358	196	257	13	78	181	7	...	16	2	...	...	256	405	Akona	209

3— कुलपहाड़ तहसील (ग्रामीण)

1	2	3	4	5	6	7	8	9	10	11	12	13	14
210	अकौनी	300.29	82	82	483	262	221	26	29	...	...	55	...
211	कैथोरा	437.48	211	212	1,151	626	525	168	170	...	...	109	3
212	अरघटमऊ	541.89	80	80	457	245	212	66	60	...	...	47	3
न्याय पंचायत लौहारी का योग		**3,875.27**	**901**	**913**	**5,014**	**2,733**	**2,281**	**647**	**560**	...	...	**681**	**117**
213	बमौलिया	313.24	41	41	268	143	125	...	...	...	...	14	...
214	पुरवा पनवाड़ी	543.11	115	125	593	313	280	86	85	...	...	38	7
215	लेवा	584.79	96	96	523	284	239	83	90	...	...	137	28
216	मझगवाँ खुर्द	184.95	75	75	470	248	222	...	...	...	...	65	18
217	रामपुरा	385.68	113	113	628	357	271	76	49	...	...	96	4
218	महुवा बाँध	1,863.50	461	463	2,532	1,388	1,144	402	336	..	...	331	60
न्याय पंचायत अजनर का योग		**6,737.83**	**1,650**	**1,672**	**9,241**	**4,895**	**4,346**	**1,400**	**1,257**	...	...	**1,401**	**282**
219	बुड़खेरा	151.76	17	17	91	52	39	13	7	...	...	16	4
220	मगरिया	438.69	154	154	951	515	436	231	204	...	...	56	7
221	अजनर	2,194.69	710	710	3,808	1,991	1,817	562	510	...	...	826	219
222	बड़खेरा	622.43	113	113	700	355	345	75	71	...	...	70	1
223	बेरी	253.75	70	70	377	201	176	29	33	...	...	52	3
224	पुरवा जैतपुर	403.08	60	71	373	206	167	76	62	...	...	82	9
225	मझगवाँ कलां	290.17						गैर आबाद					
226	वरेण्डा खुर्द	144.07	153	153	795	414	381	97	97	...	...	122	24
227	रंगौली	168.76	25	25	182	93	89	9	8	...	...	7	1
228	अमरपुरा	165.52						गैर आबाद					
229	गुण्ड	411.58	49	60	344	179	165	26	28	...	...	50	10
230	खोई	359.37	31	31	156	85	71	44	35	...	...	5	...
231	सैंठवारा	179.28	21	21	135	74	61	...	...	...	...	9	...
232	रमपुरा नौबाबाद	209.63						गैर आबाद					
233	सगुनियाँ माफ	421.29	228	228	1,207	660	547	208	185	...	...	96	3
234	ललौनी	132.34	19	19	122	70	52	30	17	...	...	10	1
235	अहरौरा	84.58						गैर आबाद					
236	बचेवरा	106.84						गैर आबाद					
न्याय पंचायत बुधवारा का योग		**7,531.48**	**1,505**	**1,529**	**8,522**	**4,669**	**3,853**	**1,348**	**1,148**	...	...	**1,042**	**91**
237	टिकरिया	532.99	239	239	1,315	708	607	219	200	...	...	205	21
238	जैनवारा	699 32	115	115	663	352	311	109	95	...	...	101	3

RURAL PRIMARY CENSUS ABSTRACT

KULPAHAR TAHSIL (RURAL)—3

15	16	17	18	19	20	21	22	23	24	25	26	27	28	2	1
150	6	133	...	11	6	4	...	2	...	...	...	112	215	Akoni	210
377	37	308	18	38	7	31	12	...	...	...	...	249	483	Kaithora	211
146	6	143	2	3	4	...	...	...	...	...	...	99	206	Arghatmau	212
1,565	**120**	**1,210**	**2**	**248**	**111**	**39**	**6**	**68**	**1**	...	...	**1,168**	**2,161**	**Total of Lauhari Nyay Panchayat**	
91	...	91	...	...	...	...	...	...	...	...	...	52	125	Bamaoliya	213
188	11	161	...	21	11	5	...	1	...	...	...	125	269	Purwa Panwari	214
168	2	90	...	73	2	...	...	5	...	...	...	116	237	Lewa	215
149	2	137	2	12	...	...	...	...	...	...	...	99	220	Majhgawan Khurd	216
207	4	174	...	19	4	2	...	12	...	...	...	150	267	Ramupura	217
762	101	557	...	123	94	32	6	50	1	...	...	626	1,043	Mahowa Bandh	218
2,636	**653**	**1,872**	**278**	**403**	**326**	**68**	**25**	**293**	**24**	**3**	**156**	**2,256**	**3,537**	**Total of Ajnar Nyay Panchayat**	
35	2	33	...	2	2	...	...	..	...	...	...	17	37	Budkhaira	219
284	25	266	23	9	2	6	...	3	...	...	...	231	411	Magariya	220
1,014	391	563	213	120	129	58	25	273	24	3	118	974	1,308	Ajnar	221
201	107	129	3	70	104	...	...	2	...	...	38	154	200	Barkhaira	222
89	44	77	1	12	43	...	...	...	...	...	...	112	132	Beri	223
87	52	69	26	13	26	...	...	5	...	...	...	119	115	Purwa Jaitpur	224
							Uninhabited							Majhgawan Kalan	225
266	3	191	1	64	2	3	...	8	...	...	...	148	378	Barenda Khurd	236
57	7	39	...	18	7	...	...	...	...	...	...	36	82	Ragauli	227
							Uninhabited							Amarpura	228
108	5	66	4	42	1	...	...	...	...	...	...	71	160	Gund	229
47	2	33	2	14	...	...	...	...	...	...	...	38	69	Khoi	230
40	3	28	...	12	3	...	...	...	...	...	...	34	58	Senthwara	231
							Uninhabited							Rampura Nawabad	232
372	12	342	5	27	7	1	...	2	...	...	...	288	535	Saguniya Maf	233
36	...	36	...	...	...	...	...	...	...	...	...	34	52	Laloni	234
							Uninhabited							Ahrora	235
							Uninhabited							Bacheora	236
2,610	**569**	**2,198**	**392**	**319**	**158**	**33**	**1**	**60**	**9**	**2**	**23**	**2,057**	**3,270**	**Total of Budhwara Nyay Panchayat**	
401	19	250	...	142	19	2	...	7	...	...	...	307	588	Tikariya	237
210	1	187	...	21	1	...	...	2	...	...	...	142	310	Jailwara	238

3—कुलपहाड़ तहसील (ग्रामीण)

1	2	3	4	5	6	7	8	9	10	11	12	13	14
239	भगौरा	138.00						गैर आबाद					
340	आरी	1,281.28	275	275	1,652	912	740	195	175	...	...	197	24
241	बामौर	10.93						गैर आबाद					
242	जटेवरा	107.25	10	10	71	42	29	...	...	...	...	28	...
243	लडपुरा	576.70	107	107	729	400	329	124	107	...	...	156	4
244	बुधबारा	1,299.90	272	272	1,437	788	649	265	212	...	...	126	11
245	रैपुरा कलाँ	221.78						गैर आबाद					
246	बधौरा	1,692.05	277	301	1,641	908	733	330	276	...	...	106	7
247	करी जदीद	219.35						गैर आबाद					
248	सीगौन	751.93	210	210	1,014	559	455	106	83	...	...	123	21
न्याय पंचायत नगारा गाँव का योग		**5,928.45**	**1,352**	**1,352**	**7,320**	**3,960**	**3,360**	**1,061**	**951**	...	...	**1,036**	**198**
249	लखौरा	132.34						गैर आबाद					
250	अतनियाँ माफ	227.04	1	1	1	1	...	...	...	...	...	...	...
251	स्यावन	237.56	246	246	1,311	700	611	202	179	...	...	239	46
252	बमनौरा	326.59	46	46	313	168	145	45	34	...	...	35	13
253	रजपुरा	131.93	52	52	326	185	141	48	44	...	...	28	5
254	फसानाबाद	1,245.26	65	65	374	187	187	47	53	...	...	63	26
255	इन्द्रहटा	523.68	109	109	595	323	272	126	111	...	...	114	14
256	मोहनपुरा	55.04						गैर आबाद					
257	घघौरा	288.15	120	120	593	313	280	86	78	...	...	100	23
258	विजौरी	317.28	76	76	425	246	179	67	49	...	...	75	7
259	नगारा डाँड	510.33	263	263	1,375	737	638	189	176	...	...	133	22
260	भगारी	613.93	143	143	839	466	373	97	81	...	...	98	11
261	सलैयामाफ	576.70	204	204	1,028	552	476	135	128	...	...	127	26
262	करी	742.62	27	27	140	82	58	19	18	...	...	24	5
न्याय पंचायत खवा का योग		**3,558.11**	**1,097**	**1,116**	**5,590**	**3,045**	**2,545**	**1,016**	**819**	...	...	**1,070**	**302**
263	चमरुवा	273.98	136	150	726	395	331	169	130	...	...	84	16
264	नरवारा	620.81	90	90	503	272	231	46	35	...	...	18	1
265	पुरैनिया	236.75						गैर आबाद					
266	पहारी नवाबाद	196.28	66	69	439	241	198	71	62	...	...	61	17
267	खमा	405.10	145	145	870	484	386	140	97	...	...	225	35
268	जगतपुर उर्फ गठिया	229.06	56	56	341	184	157	116	108	...	...	62	12

RURAL PRIMARY CENSUS ABSTRACT

KULPAHAR TAHSIL (RURAL)—3

15	16	17	18	19	20	21	22	23	24	25	26	27	28	2	1
							Uninhabited							Bhagaura	239
508	10	470	7	5	2	14	1	19	...	...	...	404	730	Ari	240
							Uninhabited							Bamaur	241
19	...	19	...	...	...	...	...	...	...	...	...	23	29	Jateora	242
214	3	208	3	...	...	4	...	2	...	...	...	186	326	Ladpura	243
461	369	360	279	85	90	13	...	3	...	...	1	327	279	Budhwara	244
							Uninhabited							Raipura Kalan	245
457	53	399	38	41	6	...	...	17	9	...	...	451	680	Baghaura	246
							Uninhabited							Karra Jadid	247
340	105	305	65	25	40	...	...	10	...	2	22	217	328	Segaun	248
2,281	**313**	**1,769**	**130**	**372**	**174**	**67**	**4**	**73**	**5**	...	**13**	**1,679**	**3,034**	**Total of Nagara Gaon Nyay Panchayat**	
							Uninhabited							Lakhora	249
1	...	1	...	...	...	...	...	...	...	...	...	...	...	Atanyan maf	250
381	66	237	33	107	30	33	3	4	...	...	1	319	544	Siyawan	251
105	...	84	...	20	...	...	...	1	...	...	...	63	145	Bamnaura	252
112	3	96	2	16	1	...	...	...	...	...	...	73	138	Rajpura	253
108	...	98	...	4	...	...	...	6	...	...	...	79	187	Phasanabad	254
193	91	104	27	81	63	1	...	7	1	...	...	130	181	Indrahta	255
							Uninhabited							Mohanpura	256
167	47	112	25	25	22	10	...	20	...	...	...	146	233	Ghanghora	257
144	49	98	22	30	25	5	1	11	1	...	...	102	130	Bijauri	258
418	52	367	9	27	21	5	...	19	2	...	12	319	594	Nagara Dand	259
292	9	265	7	27	2	...	...	...	...	...	...	174	364	Bhagari	260
321	16	296	5	34	10	13	...	5	1	...	...	231	460	Salaiyamaf	261
39	...	38	...	1	...	...	...	...	...	...	...	43	58	Karra	262
1,553	**342**	**997**	**152**	**361**	**187**	**28**	...	**167**	**3**	**17**	**196**	**1,475**	**2,007**	**Total of Khama Nyay Panchayat**	
224	132	218	132	...	...	...	...	6	...	...	64	171	135	Chamruwa	263
126	9	101	3	21	6	3	...	1	...	...	...	146	222	Narwara	264
							Uninhabited							Purainiya	265
135	70	66	5	66	65	...	...	3	...	...	...	106	128	Pahari Nawabad	266
229	..	150	...	30	...	9	...	40	...	16	82	239	304	Khama	267
92	6	58	...	24	6	...	...	10	...	...	...	92	151	Jagatpur urf Gathiya	268

3—कुलपहाड़ तहसील (ग्रामीण)

1	2	3	4	5	6	7	8	9	10	11	12	13	14
269	धवर्रा	673.42	415	415	1,692	902	790	279	240	...	...	396	147
270	घिसलनी	302.31	27	29	171	99	72	31	21	...	...	36	20
271	रावतपुरा	359.37	62	62	329	173	156	47	36	...	...	81	25
272	गंज	261.03	100	100	519	295	224	117	90	...	...	107	29

RURAL PRIMARY CENSUS ABSTRACT

KULPAHAR TAHSIL (RURAL)—3

15	16	17	18	19	20	21	22	23	24	25	26	27	28	2	1
466	92	190	7	187	83	5	...	84	2	...	...	436	698	Dhawarra	269
45	...	34	...	4	...	1	...	6	...	...	1	54	71	Ghisini	270
82	2	67	...	2	2	6	...	7	...	1	34	90	120	Rawatpur	271
154	31	113	5	27	25	4	...	10	1	...	15	141	178	Ganj	272

3 – कुलपहाड़ तहसील (नगरीय)

स्थिति कोड नं० Location Code No.	नगर/वार्ड का नाम Name of Town/Ward	नगर/वार्ड का क्षेत्रफल (वर्ग कि.मी. में) Area of Town/Ward (in Km²)	आबाद आवासीय मकानों की संख्या Occupied Residential Houses	परिवारों की संख्या No. of Households	कुल जनसंख्या संस्थागत और बेघर जनसंख्या सहित Total Population (including Institutional and Houseless Population)			अनुसूचित जातियाँ Scheduled Castes		अनुसूचित जनजातियाँ Scheduled Tribes		साक्षर Literates	
					व्य० P	पु० M	स्त्री F	पु० M	स्त्री F	पु० M	स्त्री F	पु० M	स्त्री F
1	2	3	4	5	6	7	8	9	10	11	12	13	14
कुलपहाड़ नगरक्षेत्र का योग		**26.20**	**1,961**	**2,124**	**11,515**	**6,038**	**5,477**	**1,705**	**1,495**	...	...	**2,846**	**1,344**
22/34/VIII													
1	हटवारा		175	199	954	521	433	155	130	...	...	244	49
2	राजमहल		150	197	992	513	479	87	81	...	...	293	169
3	टौरियापुरा		185	200	935	470	465	155	154	...	...	203	86
4	भलियान		182	192	1,033	557	476	277	221	...	...	295	107
5	किशोरगंज		172	191	898	471	427	153	139	...	...	234	112
6	बाजार चमरदा		155	174	873	452	421	14	16	...	...	202	131
7	राजमहल कथौरिया		185	187	1,029	530	499	70	64	...	...	326	164
8	राजमहल		152	158	938	504	434	133	106	...	...	246	125
9	सतियांपुरा		170	172	1,054	561	493	62	60	...	...	276	135
10	कथौरियापुरा		203	214	1,347	716	631	431	379	...	...	206	60
11	कथौरियापुरा		232	240	1,462	743	719	169	145	...		321	206

URBAN PRIMARY CENSUS ABSTRACT

KULPAHAR TAHSIL (URBAN)—3

मुख्य काम करने वाले MAIN WORKERS										सीमांतिक काम करने वाले Marginal Workers		काम न करने वाले Non-workers		नगर/वार्ड का नाम Name of Town/ Ward	लोकेशन कोड नं० Location Code No.
कुल मुख्य काम करने वाले Total main workers (I to IX)		काश्तकार Cultivators (I)		खेतिहर मजदूर Agricultural labourers (II)		पारिवारिक उद्योग उत्पादन, संसाधन सर्विसिंग व मरम्मत V (क) Household Industry, manufacturing processing, servicing and Repairs V (a)		अन्य काम करने वाले III,IV,V(ख), VI से IX Other workers III,IV, V(b), VI to IX							
पु० M	स्त्री F	पु० M	स्त्री F	पु० M	स्त्री F	पु० M	स्त्री F	पु० M	स्त्री F	पु० M	स्त्री F	पु० M	स्त्री F		
15	16	17	18	19	20	21	22	23	24	25	26	27	28	2	1
2,880	**249**	**748**	**10**	**780**	**71**	**199**	**62**	**1,153**	**106**	**22**	**44**	**3,136**	**5,184**	**Total of Kulpahar T.A.**	
															22/34/VIII
222	23	68	...	41	11	21	9	92	3	20	32	279	378	Hatwara	1
237	9	60	...	18	6	14	1	145	2	1	...	275	470	Rajmahal	2
260	56	57	...	80	10	47	42	76	4	...	...	210	409	Tauriyapura	3
249	4	65	...	104	1	21	...	59	3	...	...	308	472	Bhaliyan	4
253	23	108	4	50	7	3	...	92	12	...	2	218	402	Kishorganj	5
230	7	53	1	81	2	...	...	96	4	...	...	222	414	Bazar Chamarda	6
264	8	67	...	47	2	18	...	132	6	...	...	266	491	Rajmahal Kathauriya	7
243	18	39	1	67	5	24	3	113	9	1	1	260	415	Rajmahal	8
235	22	6	...	73	5	6	6	150	11	...	...	326	471	Satianpura	9
333	25	86	2	122	19	33	...	92	4	...	9	383	597	Kathauriyapura	10
354	54	139	2	97	3	12	1	106	48	...	...	389	665	Kathauriyapura	11

नगरीय प्राथमिक जनगणना सार
URBAN PRIMARY CENSUS ABSTRACT

परिशिष्ट
APPENDIX

नगरीय इकाई का नाम—कुलपहाड़ नगर क्षेत्र
Name of Urban Unit—Kulpahar T.A.

कुल जनसंख्या, अनुसूचित जाति/अनुसूचित जन जाति की जनसंख्या—नगरीय (ब्लाकवार)
Total, Scheduled Castes/Scheduled Tribes Population—Urban Blockwise

लोकेशन कोड नं० Location Code No		नगरीय इकाई/वार्ड का नाम तथा प्रगणक ब्लाक का नम्बर Name of Town/Ward/ Urban Block	कुल जनसंख्या Total Population	अनुसूचित जाति Scheduled Castes	अनुसूचित जनजाति Scheduled Tribes
1		2	3	4	5
		महायोग			
		Grand Total	**11,515**	**3,201**	...
		हटवारा			
22/34/VIII/1	1	Hatwara	478	172	...
	2		476	113	...
		हटवारा का योग			
		Total of Hatwara	954	285	..
		राजमहल			
22/34/VIII/2	3	Rajmahal	576	131	...
	4		416	37	...
		राजमहल का योग			
		Total of Rajmahal	992	168	...
		टौरियापुरा			
22/34/VIII/3	5	Tauriyapura	327	57	...
	6		608	252	...
		टौरियापुरा का योग			
		Total of Tauriyapura	935	309	...
		भलियान			
22/34/VIII/4	7	Bhaliyan	383	341	...
	8		650	157	..
		भलियान का योग			
		Total of Bhaliyan	1,033	498	...
		किशोरगंज			
22/34/VIII/5	9	Kishorganj	450	29	...
	10		448	263	...
		किशोरगंज का योग			
		Total of Kishorganj	898	292	...
		बाजार चमरदा			
22/34/VIII/6	11	Bazar Chamrada	713	20	...
	12		160	10	...
		बाजार चमरदा का योग			
		Total of Bazar Chamrada	873	30	...
		राजमहल कथौरिया			
22/34/VIII/7	13	Rajmahal Kathauriya	782	134	...
	14		247	...	...
		राजमहल कथौरिया का योग			
		Total of Rajmahal Kathauriya	1,029	134	...
		राजमहल			
22/34/VIII/8	15	Rajmahal	541	216	...
	16		397	23	...
		राजमहल का योग			
		Total of Rajmahal	938	239	...
		सतियांपुरा			
22/34/VIII/9	17	Satiyanpura	179	...	...
	18		875	122	...
		सतियांपुरा का योग			
		Total of Satiyanpura	1,054	122	...
		कथौरियापुरा			
22/34/VIII/10	19	Kathauriyapura	836	497	...
	20		511	313	...
		कथौरियापुरा का योग			
		Total of Kathauriyapura	1,347	810	...
		कथौरियापुरा			
22/34/VIII/11	21	Kathauriyapura	683	231	...
	22		779	83	...
		कथौरियापुरा का योग			
		Total of Kathauriyapura	1,462	314	...

TAHSIL CHARKHARI
DISTRICT HAMIRPUR

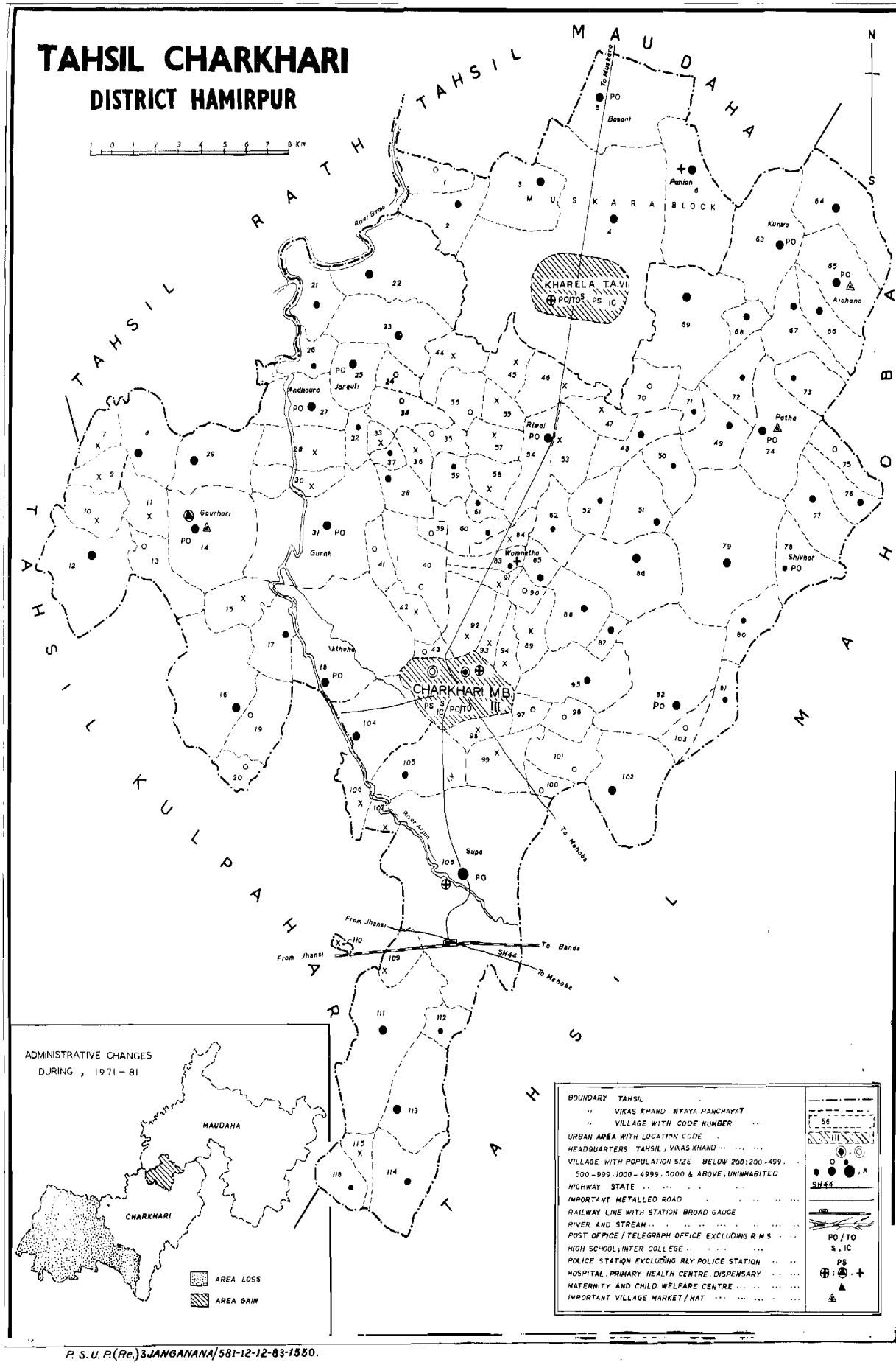

P. S. U. P. (Re.) 3 JANGANANA/581-12-12-83-1550.

4-चरखारी तहसील

4-Charkhari Tahsil

ग्रामों की वर्णानुक्रम सूची

चरखारी तहसील

क्रम सं०	ग्राम का नाम	लोकेशन कोड नं०	क्रम सं०	ग्राम का नाम	लोकेशन कोड नं०	क्रम सं०	ग्राम का नाम	लोकेशन कोड नं०
1	2	3	1	2	3	1	2	3
1	अकठोहा	18	36	चन्दौली	23	71	बम्होरी कला	79
2	अतरोली	70	37	छानी खुर्द	59	72	बम्होरी खुर्द	32
3	अनघोरा	27	38	छेदीमऊ	19	73	बम्होरी बेल्दारान	105
4	अस्थोन	104	39	जरोरा	62	74	बरकछा	110
5	इटवाँ	89	40	जरौला	9	75	बरदा	2
6	इमली खेड़ा	90	41	जरौली	25	76	बराय	64
7	इमिलिया	82	42	जसवारी	55	77	बरेण्डा	1
8	उजेन्डी	24	43	जार्डिन गंज	99	78	बलैनी	21
9	उदयपुरा	41	44	टोला चहरोम	11	79	बारी	67
10	ऐंचना	65	45	टोला सोयम	114	80	बालचीर	116
11	ककरा	85	46	तिसोनी	26	81	ब्रिजपुरा	80
12	कनेरा	61	47	दमदमा	34	82	बीजलपुरा	39
13	कनेरी	75	48	दयालपुरा	101	83	बेहीखेड़ा	91
14	कमल खेड़ा	77	49	धनावन	13	84	बेहारी	49
15	करहता खुर्द	8	50	धवारी	3	85	भटेउरा कला	12
16	काकुन	50	51	घूमिगिरि	106	86	मझोल	97
17	किरतपुरा	48	52	नटर्रा	51	87	मरकुई	45
18	कुटिया	107	53	नरेडी	112	88	मलखानपुर	92
19	कुडार	22	54	निवबारी	57	89	महराजनगर	98
20	कुम्हरई	46	55	नोसरा	84	90	महराजपुर	81
21	कुरौरा डांग	96	56	पडोरा	66	91	मिटलेनगंज	100
22	कुरौरा बाजपेई	47	57	पथरेथा	69	92	रजौरा	58
23	कुवाँ	63	58	परखरिया	115	93	रमपुरा कदीम	20
24	कुसरमा	37	59	प्रतिष्ठा	28	94	रहुनिया	72
25	कोहरी	35	60	पाठा	74	95	रिवई	54
26	खरेला	4	61	पुछी	109	96	रूपनगर	93
27	खिरिया	33	62	पुन्निया	6	97	रैनपुर	43
28	गडहरी	73	63	पुपत्रारा	68	98	रोशनपुरा	87
29	गरोठा	7	64	पंचमपुर	52	99	रंगोल	30
30	गुढ़ा	31	65	फतेहपुर	95	100	लटोरा	44
31	गुप्त मऊ	36	66	बगरोन	102	101	लहुपुरी	42
32	गोपालपुरा	103	67	बपरेथा	29	102	लिधौरा सोयम	15
33	गोरखा	16	68	बमनेथा	83	103	लोहारी	17
34	गौराहारी	14	69	बमरारा	86	104	बेसोठ	5
35	घुटवई	40	70	बम्होरिया	53	105	सन्तोषपुरा	56

ग्रामों की वर्णानुक्रम सूची

चरखारी तहसील

क्रम सं०	ग्राम का नाम	लोकेशन कोड नं०	क्रम सं०	ग्राम का नाम	लोकेशन कोड नं०	क्रम सं०	ग्राम का नाम	लोकेशन कोड नं०
1	2	3	1	2	3	1	2	3
106	सबुआ	38	111	सिघाई	10	116	सोहरयांव	94
107	सलुवा	76	112	सिजोरा	71			
108	स्वासा माफ	113	113	सुदामापुरी	60			
109	सालट	111	114	सुपा	108			
110	शिवहार	78	115	सुहजना	88			

ALPHABETICAL LIST OF VILLAGES

CHARKHARI TAHSIL

S.No.	Name of village	Location Code No	S.No.	Name of village	Location Code No.	S.No.	Name of village	Location Code No.
1	2	3	1	2	3	1	2	3
1	Ainchana	65	36	Garotha	7	71	Lohari	17
2	Akthoha	18	37	Gaurahari	14	72	Mahraj Nagar	98
3	Anghora	27	38	Ghutwai	40	73	Mahraj Pur	81
4	Asthon	104	39	Gopalpura	103	74	Majhol	97
5	Atroli	70	40	Gorakha	16	75	Malkhanpur	92
6	Bagron	102	41	Gupt Mau	36	76	Markui	45
7	Balchor	116	42	Gurha	31	77	Mitlenganj	100
8	Ballaini	21	43	Imilia	82	78	Naredi	112
9	Bamhoria	53	44	Imli Khera	90	79	Natarra	51
10	Bamhori Beldaran	105	45	Itwan	89	80	Nibwari	57
11	Bamhori Kalan	79	46	Jaraula	9	81	Nosara	84
12	Bamhori Khurd	32	47	Jarauli	25	82	Padora	66
13	Bamneth	83	48	Jardinganj	99	83	Panchampur	52
14	Bamrara	86	49	Jarora	62	84	Parkharia	115
15	Bapretha	29	50	Jaswari	55	85	Patha	74
16	Barai	64	51	Kakra	85	86	Pathretha	69
17	Barda	2	52	Kakun	50	87	Pratishtha	28
18	Barenda	1	53	Kamal Khera	77	88	Puchhi	109
19	Bari	67	54	Kanera	61	89	Punnian	6
20	Barkachha	110	55	Kaneri	75	90	Pupwara	68
21	Behari	49	56	Karhata Khurd	8	91	Ragol	30
22	Beri Khera	91	57	Kharela	4	92	Rahunia	72
23	Bhatewra Kalan	12	58	Khiriya	33	93	Rainpur	43
24	Bijalpura	39	59	Kiratpura	48	94	Rajaura	58
25	Brijpur	80	60	Kohari	35	95	Rampura Kadim	20
26	Chandauli	23	61	Kudar	22	96	Riwai	54
27	Chhani Khurd	59	62	Kumhrai	46	97	Roshanpura	87
28	Chhedimau	19	63	Kuraura Bajpai	47	98	Rup Nagar	93
29	Damdama	34	64	Kuraura Dang	96	99	Sabua	38
30	Dayalpura	101	65	Kusrama	37	100	Salat	111
31	Dhanawan	13	66	Kutia	107	101	Saluwa	76
32	Dhawari	3	67	Kuwan	63	102	Santoshpura	56
33	Dhumigiri	106	68	Lahupuri	42	103	Sheohar	78
34	Fatehpur	95	69	Latora	44	104	Sijora	71
35	Gadahari	73	70	Lidhaura Soyam	15	105	Singhain	10

ALPHABETICAL LIST OF VILLAGES

CHARKHARI TAHSIL

S.No.	Name of Village	Location Code No.	S.No.	Name of Village	Location Code No.	S.No.	Name of Village	Location Code No.
1	2	3	1	2	3	1	2	3
106	Soharyawan	94	111	Tisoni	26	116	Wesathe	5
107	Sudamapuri	60	112	Tola Chahrom	11			
108	Suhjana	88	113	Tolasoyam	114			
109	Supa	108	114	Udaipura	41			
110	Swashamaf	113	115	Ujendi	24			

ग्रामीण प्राथमिक जनगणना सार

4—चरखारी तहसील (ग्रामीण)

लोकेशन कोड नं० Location Code No.	गाँव का नाम Name of Village	गाँव का क्षेत्रफल (हेक्टेयर में) Area of Village (in hectare)	आबाद आवासीय मकानों की संख्या Occupied Residential Houses	परिवारों की संख्या No. of Households	कुल जनसंख्या संस्थागत और बेघर जनसंख्या सहित Total Population (including Institutional and Houseless Population)			अनुसूचित जातियाँ Scheduled Castes		अनुसूचित जनजातियाँ Scheduled Tribes		साक्षर Literates	
					व्य० P	पु० M	स्त्री F	पु० M	स्त्री F	पु० M	स्त्री F	पु० M	स्त्री F
1	2	3	4	5	6	7	8	9	10	11	12	13	14
तहसील चरखारी का योग		**71,144.05**	**13,010**	**13 589**	**75,094**	**40,278**	**34,816**	**10,222**	**9,064**	...	...	**13,578**	**2,513**
विकास खण्ड पुस्करा का योग		**5,427.95**	**1,072**	**1,118**	**6,156**	**3,341**	**2,815**	**1,013**	**861**	...	...	**1,170**	**285**
न्याय पंचायत खरेला का योग		**5,427.95**	**1,072**	**1,118**	**6,156**	**3,341**	**2,815**	**1,013**	**861**	...	...	**1,170**	**285**
1	बरेण्डा	475.12	9	13	30	22	8	7	2	...	...	17	5
2	बरदा	818.97	93	110	599	333	266	93	82	...	...	133	45
3	धवारी	880 08	250	250	1,276	678	598	221	207	...	...	289	77
4	खरेला	136.38	177	177	1,109	610	499	152	115	...	...	214	28
5	बेसोठ	1,611.11	275	275	1,516	820	696	203	179	...	...	197	54
6	पुन्निया	1,506.29	268	293	1,626	878	748	337	276	...	...	320	76
विकास खण्ड चरखारी का योग		**65,716.10**	**11,938**	**12,471**	**68,938**	**36,937**	**32,001**	**9,209**	**8,203**	...	...	**12,408**	**2,248**
न्याय पंचायत गौरहरी का योग		**10,773.53**	**2,021**	**2,099**	**11,907**	**6,421**	**5,486**	**1,642**	**1,430**	...	...	**2,346**	**321**
7	गरोठा	235.54						गैर आबाद					
8	करहता खुर्द	752.74	294	294	1,720	891	829	193	190	...	...	284	14
9	जरौला	315.67						गैर आबाद					
10	सिंघाई	364.23						गैर आबाद					
11	टोला चहरोम	275.20						गैर आबाद					
12	भटेउरा कलां	1,339.15	291	291	1,521	865	656	181	139	...	...	412	32
13	धनावन	509.52	9	9	44	22	22	...	1	...	...	3	1
14	गौराहारी	1,420.90	498	524	3,179	1,707	1,472	427	393	...	...	682	130
15	लिधौरा सोयम	249.30						गैर आबाद					
16	गोरखा	1,520.05	244	244	1,514	826	688	230	178	...	...	123	3
17	लोहारी	825.99	100	114	773	406	367	100	80	...	...	164	27
18	अकठोहा	2,097.16	510	548	2,811	1,498	1,313	470	426	...	...	628	112
19	छेदीमऊ	656.02	25	25	158	93	65	3	3	...	...	16	1
20	रामपुरा कदीम	212.06	50	50	187	113	74	38	20	...	...	34	1

RURAL PRIMARY CENSUS ABSTRACT

CHARKHARI TAHSIL (RURAL)—4

मुख्य काम करने वाले Main Workers										सीमांतिक काम करने वाले Marginal Workers		काम न करने वाले Non-Workers		गाँव का नाम Name of Village	लोकेशन कोड नं० Location Code No.
कुल मुख्य काम करने वाले Total Main Workers (I to IX)		काश्तकार Cultivators (I)		खेतिहर मजदूर Agricultural labourers (II)		पारिवारिक उद्योग उत्पादन, संसाधन सर्विसिंग व मरम्मत V (क) Household industry, manufacturing processing, servicing and repairs V (a)		अन्य काम करने वाले III,IV,V(ख), VI से IX Other workers III,IV,V(b), VI to IX							
पु० M	स्त्री F	पु० M	स्त्री F	पु० M	स्त्री F	पु० M	स्त्री F	पु० M	स्त्री F	पु० M	स्त्री F	पु० M	स्त्री F		
15	16	17	18	19	20	21	22	23	24	25	26	27	28	2	1
21,270	**3,332**	**13,483**	**1,012**	**5,118**	**1,962**	**723**	**122**	**1,941**	**236**	**499**	**4,973**	**18,509**	**26,511**	**Total of Charkhari Tahsil**	
1,688	**53**	**1,032**	**17**	**445**	**14**	**10**	**...**	**201**	**22**	**13**	**82**	**1,640**	**2,680**	**Total of Muskra Block**	
1,688	**53**	**1,032**	**17**	**445**	**14**	**10**	**...**	**201**	**22**	**13**	**82**	**1,640**	**2,680**	**Total of Kharela Nyay Panchayat**	
18	..	1	...	...	...	...	...	17	...	...	...	4	8	Barenda	1
168	7	112	4	39	3	...	...	17	...	...	...	165	259	Barda	2
356	25	258	6	25	1	6	...	67	18	...	3	322	570	Dhawari	3
292	6	204	2	80	4	...	...	8	...	...	...	318	493	Kharela	4
416	11	215	1	130	6	2	...	69	4	...	...	404	685	Wesathe	5
438	4	242	4	171	...	2	...	23	...	13	79	427	665	Punnian	6
19,532	**3,279**	**12,456**	**995**	**4,673**	**1,948**	**713**	**122**	**1,740**	**214**	**486**	**4,891**	**16,869**	**23,831**	**Total of Charkhari Block**	
3,470	**610**	**2,274**	**199**	**622**	**312**	**217**	**52**	**357**	**47**	**44**	**1,251**	**2,907**	**3,625**	**Total of Gaurehari Nyay Panchayat**	
							Uninhabited							Garotha	7
515	43	366	5	113	37	4	...	32	1	8	133	368	653	Kahrata Khurd	8
							Uninhabited							Jaraula	9
							Uninhabited							Singhain	10
							Uninhabited							Tola Chahrom	11
481	100	344	6	88	91	45	3	4	...	...	1	384	555	Bhateora Kalan	12
16	...	15	...	...	...	...	...	1	...	...	9	6	13	Dhanawan	13
943	361	523	142	129	140	109	48	182	31	3	451	761	660	Gaurahari	14
							Uninhabited							Lidhaura Soyam	15
417	11	346	4	70	...	1	...	...	7	1	21	408	656	Gorakha	16
233	15	163	8	24	1	12	1	34	5	...	156	173	196	Lohari	17
755	80	413	34	193	43	45	...	104	3	18	388	725	845	Akthoha	18
48	...	46	...	2	...	...	...	...	...	7	44	38	21	Chhedi Mau	19
62	...	58	...	3	...	1	...	...	...	7	48	44	26	Rampura Kadim	20

4—चरखारी तहसील (ग्रामीण)

1	2	3	4	5	6	7	8	9	10	11	12	13	14
	न्याय पंचायत गुढ़ा का योग	**12,520.49**	**2,254**	**2,461**	**13,299**	**7,077**	**6,222**	**1,869**	**1,747**	...	...	**2,567**	**362**
21	बलेनी	832.06	126	137	861	443	418	130	148	...	...	223	40
22	कुडार	1,187.39	235	328	1,698	907	791	217	209	...	...	284	19
23	चन्दौली	1,393.38	280	325	1,530	831	699	289	244	...	...	322	60
24	उजेन्डी	141.65	18	18	86	46	40	22	17	...	...	9	5
25	जरौली	515.99	265	303	1,567	850	717	252	222	...	...	321	53
26	तिसोनी	356.95	60	61	356	180	176	17	19	...	...	54	2
27	अनघोरा	989.49	278	278	1,443	755	688	178	170	...	...	240	11
28	प्रतिष्ठा	118.58						गैर आबाद					
29	वपरेथा	856.75	165	176	1,058	572	486	112	100	...	...	207	26
30	रंगोल	433.03						गैर आबाद					
31	गुढ़ा	2476.36	530	538	3,026	1,606	1,420	454	440	...	...	658	114
32	बम्हौरी खुर्द	246.87	40	40	258	143	115	51	42	...	...	35	4
33	खिरिया	114.13						गैर आबाद					
34	दमदमा	392.96	33	33	157	81	76	15	12	...	...	43	...
35	कोहरी	225.82	2	2	7	1	6	...	3	...	...	1	1
36	गुप्तमऊ	171.19						गैर आबाद					
37	कुसरमा	202.35	61	61	336	185	151	68	59	...	...	49	7
38	सबुआ	376.37	111	111	686	349	337	50	48	...	...	91	17
39	बीजलपुरा	79.73	8	8	22	11	11	...	...	...	...	6	...
40	घुटवई	362.21	19	19	95	52	43	11	11	...	...	10	...
41	उदयपुरा	256.18	7	7	37	21	16	..	...	...	...	8	1
42	लहुपुरी	643.57						गैर आबाद					
43	रैनपुर	144.48	16	16	76	44	32	3	3	...	...	6	2
	न्याय पंचायत रिवई का योग	**8,121.14**	**1,389**	**1,413**	**7,886**	**4,161**	**3,725**	**959**	**875**	...	...	**1,617**	**422**
44	लटोरा	431.41						गैर आबाद					
45	मरकुई	448.00						गैर आबाद					
46	कुम्हरई	629.31						गैर आबाद					
47	कुरौरा वाजपेई	240.80						गैर आबाद					
48	किरतपुरा	477.95	113	113	648	352	296	46	42	...	...	130	12
49	बेहारी	593.29	189	203	986	528	458	113	93	...	...	144	19
50	काकुन	485.24	89	89	494	255	239	67	72	...	...	199	32
51	नटरौं	725.63	131	141	774	404	370	86	76	...	...	157	46
52	पंचमपुरा	350.07	40	40	221	112	109	20	25	...	...	29	7

RURAL PRIMARY CENSUS ABSTRACT

CHARKHARI TAHSIL (RURAL)—4

15	16	17	18	19	20	21	22	23	24	25	26	27	28	2	1
3,705	**669**	**2,454**	**305**	**819**	**339**	**146**	**14**	**236**	**11**	**228**	**1,844**	**3,144**	**3,769**	**Total of Gurha Nyay Panchayat**	
262	3	211	...	29	2	11	...	11	1	1	233	180	182	Ballaini	21
499	56	320	22	148	34	6	...	25	...	13	333	395	402	Kudar	22
443	12	348	10	67	...	11	...	17	2	...	14	388	673	Chandauli	23
24	1	9	1	15	...	...	...	...	...	1	4	21	35	Ujeudi	24
438	20	255	6	114	8	38	6	31	...	18	278	394	419	Jarauli	25
101	5	73	4	1	...	4	...	23	1	17	92	62	79	Tisoni	26
328	83	215	...	82	81	17	1	14	1	89	282	338	323	Anghora	27
							Uninhabited							Patisitha	28
323	251	190	96	117	155	6	...	10	...	...	6	249	229	Baprotha	29
							Uninhabited							Ragol	30
825	208	496	151	140	46	43	6	146	5	72	376	709	836	Gurha	31
75	8	48	1	23	7	2	...	2	...	5	33	63	74	Bamhori Khurd	32
							Uninhabited							Khiriya	33
54	11	43	7	10	4	...	...	1	...	...	3	27	62	Damdama	34
...	2	...	2	...	...	...	...	...	...	...	2	1	2	Kohari	35
							Uninhabited							Guptmau	36
94	5	72	2	21	2	...	1	1	...	1	43	90	103	Kusiama	37
171	4	134	3	26	...	8	...	3	1	11	143	167	188	Sabua	38
8	...	6	...	2	...	...	...	...	...	..	...	3	11	Bijalpura	39
29	...	18	...	10	...	...	...	1	...	.	...	23	43	Ghutwai	40
8	...	4	...	3	...	...	...	1	...	...	...	13	16	Udaipura	41
							Uninhabited							Lahupuri	**42**
23	...	12	...	11	...	...	...	...	...	...	...	21	32	Rainpur	43
2,273	**652**	**1,325**	**265**	**604**	**285**	**56**	**11**	**288**	**91**	**71**	**383**	**1,817**	**2,690**	**Total of Riwai Nyay Panchayat**	
							Uninhabited							Latora	44
							Uninhabited							Markui	45
							Uninhabited							Kumhrai	46
							Uninhabited							Kuraura Bajpai	47
179	35	111	6	61	29	5	...	2	...	...	8	173	253	Kiratpura	48
277	112	187	55	53	39	15	7	22	11	31	67	220	279	Behari	49
125	37	69	...	45	36	4	1	7	...	...	...	130	202	Kakun	50
223	14	135	3	66	11	6	...	16	...	6	131	175	225	Natarra	51
63	12	35	1	24	11	2	...	2	...	3	17	46	80	Panchampur	52

4—चरखारी तहसील (ग्रामीण)

1	2	3	4	5	6	7	8	9	10	11	12	13	14
53	बम्होरिया	358.16						गैर आबाद					
54	रिवई	660.07	581	581	3,321	1,748	1,573	398	367	...	...	712	246
55	जसवारी	280.05						गैर आबाद					
56	सन्तोषपुरा	367.87	17	17	101	58	43	3	2	...	...	22	7
57	निबवारी	335.09						गैर आबाद					
58	रजौरा	343.19						गैर आबाद					
59	छानीखुर्द	334.69	53	53	301	157	144	59	54	...	...	46	17
60	सुदामापुरी	357.35	41	41	252	131	121	65	53	...	...	30	8
61	कनेरा	212 47	64	64	370	191	179	81	79	...	...	71	6
62	जरोरा	490.50	71	71	418	225	193	21	12	...	...	77	22
	न्याय पंचायत एंचाना का योग	**7,956.24**	**1,467**	**1,605**	**8,792**	**4,748**	**4,044**	**1,065**	**940**	...	...	**1,603**	**348**
63	कुवाँ	1,092.69	284	319	1,674	899	775	164	144	...	...	333	71
64	बराय	930.41	241	265	1,542	851	691	192	174	...	...	245	40
65	एंचना	1,043.55	235	239	1,433	790	643	156	121	...	...	247	50
66	पडोरा	518.83	106	135	600	304	296	84	80	...	...	122	55
67	वारी	812.64	94	116	622	330	292	116	101	...	...	109	37
68	पुपवारा	454.88	72	91	561	296	265	73	71	...	...	51	5
69	पथरेया	1,794.44	292	292	1,547	841	706	227	201	...	...	377	70
70	अतरोली	305.14	20	22	93	52	41	...	...	...	...	9	...
71	सिजौरा	249.30	44	47	244	130	114	32	30	...	...	53	10
72	रहुनिया	281.27	59	59	365	200	165	...	...	...	...	42	9
73	गडहरी	473.09	20	20	111	55	56	21	18	..	...	15	1
	न्याय पंचायत बम्हौरी कलां का योग	**7,661.37**	**1,472**	**1,480**	**8,179**	**4,363**	**3,816**	**1,074**	**933**	...	...	**955**	**123**
74	पाठा	1,072.86	318	318	1,804	982	822	215	172	...	...	119	27
75	कनेरी	325.78	23	23	130	73	57	29	14	...	...	14	...
76	सलुवा	375.97	127	127	665	358	307	123	111	...	...	90	9
77	कमलखेड़ा	621.21	127	128	691	370	321	60	55	...	...	118	25
78	शिवहार	527.73	105	105	499	259	240	73	61	...	...	57	5
79	बम्होरी कला	2,218.57	394	394	2,356	1,261	1,095	237	226	...	...	343	48
80	ब्रिजपुरा	409.96	45	52	327	173	154	76	60	...	...	3	...
81	महाराजपुर	250.91	61	61	364	179	185	60	54	...	...	23	...
82	इमलिया	1,858.38	272	272	1,343	708	635	201	180	...	...	188	9

RURAL PRIMARY CENSUS ABSTRACT

CHARKHARI TAHSIL (RURAL)—4

15	16	17	18	19	20	21	22	23	24	25	26	27	28	2	1
							Uninhabited							Bamhoria	53
938	370	511	190	179	99	22	2	226	79	20	110	790	1,093	Riwai	54
							Uninhabited							Jaswari	55
29	...	22	...	6	...	...	...	1	...	3	5	26	38	Santosh pura	56
							Uninhabited							Nibwari	57
							Uninhabited							Rajaura	58
92	36	50	5	37	31	...	...	5	...	4	26	61	82	Chhani Khurd	59
89	32	24	4	58	26	2	1	5	1	4	19	38	70	Sudamapuri	60
118	2	78	1	39	1	...	...	1	...	...	...	73	177	Kanera	61
140	2	103	...	36	2	...	...	1	...	...	...	85	191	Jarora	62
2,579	**358**	**1,509**	**49**	**796**	**293**	**57**	**5**	**217**	**11**	**41**	**426**	**2,128**	**3,260**	**Total of Ainchana Nyay Panchayat**	
466	8	275	3	95	2	19	...	77	3	13	280	420	487	Kuwan	63
523	39	395	20	109	18	4	1	15	...	7	59	321	593	Barai	64
413	76	158	1	234	73	11	1	10	1	...	5	377	562	Ainchana	65
168	70	81	4	73	65	7	...	7	1	...	...	136	226	Padora	66
173	33	75	...	66	31	4	...	28	2	...	23	157	236	Bari	67
171	24	116	...	50	24	...	...	5	...	...	1	125	240	Pupwara	68
441	102	243	21	119	78	12	3	67	...	...	...	400	604	Pathretha	69
26	2	20	...	6	...	...	...	...	2	10	17	16	22	Atroli	70
62	2	49	...	5	...	...	...	8	2	11	41	57	71	Sijora	71
102	2	72	...	30	2	...	...	...	...	...	...	98	163	Rahunia	72
34	...	25	...	9	...	...	...	...	...	...	...	21	56	Gadahari	73
2,405	**309**	**1,688**	**40**	**539**	**251**	**35**	**7**	**143**	**11**	**49**	**553**	**1,909**	**2,954**	**Total of Bamhauri Kalan Nyay Panchayat**	
574	34	465	5	74	23	13	2	22	4	22	121	386	667	Patha	74
37	3	26	1	5	1	6	1	...	...	...	1	36	53	Kaneri	75
198	2	178	1	6	1	6	...	8	...	...	...	160	305	Saluwa	76
182	43	106	3	74	40	...	...	2	...	...	...	188	278	Kamal Khera	77
146	23	71	...	59	23	...	...	16	...	...	2	113	215	Sheohar	78
748	187	443	22	278	162	6	3	21	...	3	5	510	903	Bamhori Kalan	79
98	...	80	...	17	...	1	...	...	...	2	77	73	77	Brijpur	80
95	...	78	...	8	...	1	...	8	...	1	83	83	102	Maharajpur	81
327	17	241	8	18	1	2	1	66	7	21	264	360	354	Imilia	82

4—चरखारी तहसील (ग्रामीण)

1	2	3	4	5	6	7	8	9	10	11	12	13	14
न्याय पंचायत बमरारा का योग		**9,885.55**	**1,203**	**1,245**	**6,842**	**3,680**	**3,162**	**1,011**	**911**	...	...	**1,044**	**120**
83	बमनेथा	1,976.96	36	36	200	112	88	...	...	...	...	27	1
84	नोसरा	223.39						गैर आबाद					
85	ककरा	245.65	96	96	537	291	246	141	133	...	...	84	7
86	बमरारा	245.25	342	342	1,701	903	798	280	267	...	...	249	40
87	रोशनपुरा	200.73	75	101	508	273	235	114	83	...	...	112	3
88	सुहजना	608.26	103	117	611	328	283	105	101	...	...	113	25
89	इटवां	333.07						गैर आबाद					
90	इमलीखेड़ा	196.68	28	28	156	89	67	1	...	...	...	52	11
91	बेरीखेड़ा	129.10						गैर आबाद					
92	मलखानपुर	502.23						गैर आबाद					
93	रूपनगर	201.12						गैर आबाद					
94	सोहर याव	250.91						गैर आबाद					
95	फतेहपुर	720.37	120	120	735	380	355	119	123	...	...	158	23
96	कुरौरा डाँग	287.74	75	75	451	246	205	50	40	...	...	48	4
97	मझोल	400.65	28	28	146	75	71	24	23	...	...	1	...
98	महाराज नगर	645.09						गैर आबाद					
99	जार्डिन गंज	501.02						गैर आबाद					
100	मिटलेन गंज	216.51	2	2	13	5	8	...	...	...	...	3	...
101	दयालपुरा	512.35	5	5	32	20	12	...	...	...	...	6	3
102	बगरोन	1,170.39	264	266	1,628	885	743	177	141	...	...	181	3
103	गोपालपुरा	318.09	29	29	124	73	51	...	...	...	...	10	...
न्याय पंचायत सूपा का योग		**8.797,77**	**2,132**	**2,168**	**12,033**	**6,487**	**5,546**	**1,589**	**1,367**	...	...	**2,276**	**552**
104	अस्थोन	1,211.67	189	201	1,154	635	519	81	79	...	...	242	63
105	बम्होरी वेल्दारान	902.48	144	144	759	417	342	117	104	...	...	125	13
106	धूमिगिरि	419.27						गैर आबाद					
107	कुटिया	234.73						गैर आबाद					
108	सूपा	827.21	1,023	1,047	5,481	2,928	2,553	766	666	...	...	1,275	355
109	पुछी	333.47						गैर आबाद					
110	बरकछा	70.42						गैर आबाद					
111	सालट	1,968.06	296	296	1,705	913	792	288	249	...	...	211	21
112	नरेडी	263.86	72	72	449	246	203	6	2	...	...	62	6

RURAL PRIMARY CENSUS ABSTRACT

CHARKHARI TAHSIL (RURAL)—4

15	16	17	18	19	20	21	22	23	24	25	26	27	28	2	1
1,768	**169**	**1,155**	**54**	**425**	**98**	**33**	**4**	**155**	**13**	**23**	**197**	**1,889**	**2,796**	**Total of Bamrara Nyay Panchayat**	
46	3	25	2	19	1	...	...	2	..	4	27	62	58	Bamneth	83
							Uninhabited							Nosara	84
156	11	73	2	70	7	12	2	1	...	1	...	134	235	Kakra	85
477	13	271	4	170	6	14	2	22	1	...	...	426	785	Bamrara	86
140	...	99	...	31	...	...	...	10	...	...	...	133	235	Roshanpura	87
180	76	109	25	55	46	...	...	16	5	...	...	148	207	Suhjana	88
							Uninhabited							Itwan	89
34	1	26	...	4	1	...	...	4	...	...	...	55	66	Imli Khera	90
							Uninhabited							Beri Khera	91
							Uninhabited							Malkhanpur	92
							Uninhabited							Rup Nagar	93
							Uninhabited							Soharyawan	94
171	46	114	13	48	33	1	...	8	...	...	4	209	305	Fatehpur	95
76	...	58	...	7	...	3	...	8	...	...	...	170	205	Kuraura Dang	96
22	...	21	...	...	...	...	...	1	...	...	...	53	71	Majhol	97
							Uninhabited							Mahraj Nagar	98
							Uninhabited							Jardinganj	99
4	...	3	...	...	...	...	...	1	...	...	4	1	4	Mitlenganj	100
9	1	6	1	...	..	...	...	3	...	...	4	11	7	Dayalpura	101
408	18	305	7	21	4	3	...	79	7	18	158	459	567	Bagron	102
45	...	45	...	...	...	...	...	...	...	...	...	28	51	Gopalpura	103
3,382	**512**	**2,051**	**83**	**868**	**370**	**169**	**29**	**294**	**30**	**30**	**237**	**3,075**	**4,797**	**Total of Supa Nyay Panchayat**	
309	19	188	...	78	6	12	1	31	12	...	1	326	499	Asthon	104
225	7	162	2	39	4	16	1	8	...	...	...	192	335	Bamhori Beldaran	105
							Uninhabited							Dhumigiri	106
							Uninhabited							Kutia	107
1,565	326	905	76	360	205	123	27	177	18	30	144	1,333	2,083	Supa	108
							Uninhabited							Puchhi	109
							Uninhabited							Bar Kachha	110
480	107	204	...	246	107	11	...	19	...	...	13	433	672	Salat	111
132	...	108	...	2	...	2	...	20	...	...	78	114	125	Naredi	112

4—चरखारी तहसील (ग्रामीण)

1	2	3	4	5	6	7	8	9	10	11	12	13	14
113	स्वासा माफ	911.79	175	175	1,144	610	534	104	98	...	...	163	41
114	टोला सोयम	978.56	155	155	871	476	395	119	97	...	...	139	35
115	परखरिया	275.60						गैर आबाद					
116	बालचोर	400.65	78	78	470	262	208	108	72	...	...	59	18

RURAL PRIMARY CENSUS ABSTRACT

CHARKHARI TAHSIL (RURAL)—4

15	16	17	18	19	20	21	22	23	24	25	26	27	28	2	1
301	...	236	...	59	...	...	...	6	...	...	...	309	534	Swasha Maf	113
234	50	127	5	72	45	5	...	30	...	...	1	242	344	Tola Soyam	114
							Uninhabited							Parkharia	115
136	3	121	...	12	3	...	...	3	...	...	...	126	205	Bal Chor	116

नगरीय प्राथमिक जनगणना सार

4 – चरखारी तहसील (नगरीय)

लोकेशन कोड नं० Location Code No	नगर/वार्ड का नाम Name of Town/Ward	नगर/वार्ड का क्षेत्रफल (वर्ग कि.मी. में) Area of Town/Ward (in Km²)	आबाद आवासीय मकानों की संख्या Occupied Residential Houses	परिवारों की संख्या No. of Households	कुल जनसंख्या संस्थागत और बेघर जनसंख्या सहित Total Population (including Institutional and Houseless Population)			अनुसूचित जातियाँ Scheduled Castes		अनुसूचित जनजातियाँ Scheduled Tribes		साक्षर Literates	
					व्य० P	पु० M	स्त्री F	पु० M	स्त्री F	पु० M	स्त्री F	पु० M	स्त्री F
1	2	3	4	5	6	7	8	9	10	11	12	13	14
	चरखारी नगरपालिका का योग	7.77	3,384	3,535	18,331	9,813	8,518	1,802	1,510	...	...	5,223	2,232
	22/34/III												
1	रायनपुरा		302	323	1,678	917	761	42	39	...	...	532	220
2	चिन्तेपुरा		281	310	1,553	848	705	405	331	...	...	363	112
3	हाथीखाना		355	358	1,920	1,023	897	394	314	...	...	545	231
4	कजियाना		253	274	1,595	843	752	155	142	...	...	480	195
5	तुर्कयाना		295	303	1,524	786	738	129	124	...	...	475	285
6	धनुषधारी		414	421	2,196	1,181	1,015	171	145	...	...	587	197
7	वासुदेव		201	212	1,103	575	528	28	27	...	...	432	280
8	खदिया		408	431	2,033	1,095	938	209	169	...	..	695	322
9	सौहरयाँव		340	349	1,712	942	770	75	60	...	...	402	125
10	अमरगंज		209	211	1,105	579	526	15	13	...	...	297	130
11	टिलवापुरा		326	343	1,912	1,024	888	180	146	...	...	415	135

URBAN PRIMARY CENSUS ABSTRACT

CHARKHARI TAHSIL (URBAN)—4

मुख्य काम करने वाले MAIN WORKERS										सीमांतिक काम करने वाले Marginal Workers		काम न करने वाले Non-workers		नगर/वार्ड का नाम Name of Town/ Ward	लोकेशन कोड नं० Location Code No.
कुल मुख्य काम करने वाले Total main workers (I to IX)		काश्तकार Cultivators (I)		खेतिहर मजदूर Agricultural labourers (II)		पारिवारिक उद्योग उत्पादन, समायोजन मरम्मत व मरम्मत V (क) Household Industry, manufacturing processing, servicing and Repairs V (a)		अन्य काम करने वाले III,IV,V(a), VI से IX Other workers III,IV, V(b), VI to IX							
पु० M	स्त्री F	पु० M	स्त्री F	पु० M	स्त्री F	पु० M	स्त्री F	पु० M	स्त्री F	पु० M	स्त्री F	पु० M	स्त्री F		
15	16	17	18	19	20	21	22	23	24	25	26	27	28	2	1
4,379	**528**	**1,015**	**42**	**704**	**156**	**356**	**92**	**2,304**	**238**	**92**	**278**	**5,342**	**7,712**	**Total of Charkhari M.B.**	
														22/34/III	
442	52	122	8	81	26	22	2	197	16	1	74	494	635	Rayanpur	1
410	35	68	...	122	21	40	7	180	7	6	22	432	648	Chintepura	2
483	130	72	9	46	21	4	6	361	94	...	...	540	767	Hathi Khana	3
324	29	44	...	3	...	46	14	231	15	17	36	502	687	Kaziyana	4
335	65	36	2	12	...	82	41	205	22	25	12	426	661	Turkyana	5
540	52	166	5	78	24	34	11	262	12	...	8	641	955	Dhanushdhari	6
219	26	61	9	11	...	22	...	125	17	4	9	352	493	Basudev	7
465	84	65	1	82	49	28	3	290	31	38	93	592	761	Khadiya	8
447	13	228	6	126	2	17	2	76	3	...	3	495	754	Sauharyanav	9
266	17	55	2	43	5	17	4	151	6	...	2	313	507	Amarganj	10
468	25	98	...	100	8	44	2	226	15	1	19	555	844	Tilwapura	11

नगरीय प्राथमिक जनगणना सार
URBAN PRIMARY CENSUS ABSTRACT

परिशिष्ट
APPENDIX

नगरीय इकाई का नाम—चरखारी नगरपालिका
Name of Urban Unit—Charkhari M.B.

कुल जनसंख्या, अनुसूचित जाति/अनुसूचित जन जाति की जनसंख्या—नगरीय (ब्लाकवार)
Total, Scheduled Castes/Scheduled Tribes Population—Urban Blockwise

लोकेशन कोड नं० Location Code No.		नगरीय इकाई/वार्ड का नाम तथा प्रगणक ब्लाक का नम्बर Name of Town/Ward/ Urban Block	कुल जनसंख्या Total Population	अनुसूचित जाति Scheduled Castes	अनुसूचित जनजाति Scheduled Tribes
1		2	3	4	5
		महायोग			
		Grand Total	**18,331**	**3,312**	...
		रायनपुर			
22/34/III/1	1	Rayanpur	591	26	...
	2		441	2	...
	3		314	27	...
	4		332	26	...
		रायनपुर का योग			
		Total of Rayanpur	1,678	81	...
		चिन्तेपुरा			
22/34/III/2	5	Chintepura	548	285	...
	6		707	449	...
	7		298	2	...
		चिन्तेपुरा का योग			
		Total of Chintepura	1,553	736	...
		हाथीखाना			
22/34/III/3	8	Hathi Khana	938	453	...
	9		519	234	...
	10		463	21	...
		हाथीखाना का योग			
		Total of Hathi Khana	1,920	708	...
		कजियाना			
22/34/III/4	11	Kaziyana	608	165	...
	12		391	129	...
	13		596	3	...
		कजियाना का योग			
		Total of Kaziyana	1,595	297	...
		तुर्कयाना			
22/34/III/5	14	Turkyana	586	203	...
	15		551	45	...
	16		387	5	...
		तुर्कयाना का योग			
		Total of Turkyana	1,524	253	...
		धनुषधारी			
22/34/III/6	17	Dhanush Dhari	656	53	...
	18		514	...	...
	19		599	43	...
	20		427	220	...
		धनुषधारी का योग			
		Total of Dhaunsh-dhari	2,196	316	...
		वासुदेव			
22/34/III/7	21	Basudev	553	22	...
	22		550	33	...
		वासुदेव का योग			
		Tatal of Basudev	1,103	55	...
		खदिया			
22/34/III/8	23	Khadiya	304	3	...
	24		796	194	...
	25		541	169	...
	26		392	12	...
		खदिया का योग			
		Total of Khadiya	2,033	378	...
		सोहरयांव			
22/34/III/9	27	Sauharyanav	608	98	...
	28		677	37	...
	29		427	...	...
		सौहरयांव का योग			
		Total of Sauharyanay	1,712	135	...

नगरीय प्राथमिक जनगणना सार
URBAN PRIMARY CENSUS ABSTRACT

परिशिष्ट
APPENDIX

नगरीय इकाई का नाम—चरखारी नगरपालिका
Name of Urban Unit—Charkhari M.B.

कुल जनसंख्या, अनुसूचित जाति/अनुसूचित जन जति की जनसंख्या—नगरीय (ब्लाकवार)
Total, Scheduled Castes/Scheduled Tribes Population—Urban Blockwise

लोकेशन कोड नं० Location Code No.		नगरीय इकाई/वार्ड का नाम तथा प्रगणक ब्लाक का नम्बर Name of Town/Ward/ Urban Block	कुल जनसंख्या Total Population	अनुसूचित जाति Scheduled Castes	अनुसूचित जनजाति Scheduled Tribes
1		2	3	4	5
		अमरगंज			
22/34/III/10	30	Amarganj	311	...	...
	31		431	26	...
	32		363	1	...
		अमरगंज का योग			
		Total of Amarganj	1,105	27	...

लोकेशन कोड नं० Location Code No		नगरीय इकाई/वार्ड का नाम तथा प्रगणक ब्लाक का नम्बर Name of Town/Ward/ Urban Block	कुल जनसंख्या Total Population	अनुसूचित जाति Scheduled Castes	अनुसूचित जनजाति Scheduled Tribes
1		2	3	4	5
		टिलवापुरा			
22/34/III/11	33	Tilwapura	437	51	...
	34		523	112	...
	35		427	26	...
	36		525	137	...
		टिलवापुरा का योग			
		Total of Tilwapura	1,912	326	...

4—चरखारी तहसील (नगरीय)

लोकेशन कोड नं० Location Code No.	नगर/वार्ड का नाम Name of Town/Ward	नगर/वार्ड का क्षेत्रफल (वर्ग कि.मी. में) Area of Town/Ward (in Km²)	आबाद आवासीय मकानों की संख्या Occupied Residential Houses	परिवारों की संख्या No. of Households	कुल जनसंख्या संस्थागत और बेघर जनसंख्या सहित Total Population (including Institutional and Houseless Population)			अनुसूचित जातियाँ Scheduled Castes		अनुसूचित जनजातियाँ Scheduled Tribes		साक्षर Literates	
					व्य० P	पु० M	स्त्री F	पु० M	स्त्री F	पु० M	स्त्री F	पु० M	स्त्री F
1	2	3	4	5	6	7	8	9	10	11	12	13	14
	खरेला नगर क्षेत्र का योग	**8.52**	**2,070**	**2,153**	**11,227**	**6,046**	**5,181**	**1,746**	**1,527**	...	...	**2,743**	**930**
	22/34/VII												
1	स्वामीदास 1		196	197	1,054	582	472	143	125	...	...	302	131
2	स्वामीदास 2		206	208	1,075	586	489	171	144	...	...	255	101
3	जालिव		248	278	1,442	775	667	207	189	...	...	321	116
4	हले 1		131	137	743	413	330	32	21	...	...	205	70
5	हले 2		129	137	712	398	314	60	44	...	...	232	78
6	रायसिंह		118	118	578	307	271	128	120	...	...	133	40
7	सादराय 1		154	165	881	463	418	254	227	...	...	168	72
8	सादराय 2		281	281	1,398	747	651	373	335	...	...	304	62
9	सादराय 3		276	294	1,548	842	706	129	108	...	...	397	118
10	डींगुरराय		269	276	1,465	756	709	140	121	...	...	348	131
11	मानिक		62	62	331	177	154	109	93	...	...	78	11

URBAN PRIMARY CENSUS ABSTRACT

CHARKHARI TAHSIL (URBAN)—4

मुख्य काम करने वाले MAIN WORKERS										सीमांतिक काम करने वाले Marginal Workers		काम न करने वाले Non-workers		नगर/वार्ड का नाम Name of Town/ Ward	स्थिति कोड नं० Location Code No.
कुल मुख्य काम करने वाले Total main workers (I to IX)		काश्तकार Cultivators (I)		खेतिहर मजदूर Agricultural labourers (II)		पारिवारिक उद्योग उत्पादन, प्रसंस्करण सर्विसिंग व मरम्मत V (a) Household Industry, manufacturing processing, servicing and Repairs V (a)		अन्य काम करने वाले III, IV, V(a), VI से IX Other workers III, IV, V(b), VI to IX							
पु० M	स्त्री F	पु० M	स्त्री F	पु० M	स्त्री F	पु० M	स्त्री F	पु० M	स्त्री F	पु० M	स्त्री F	पु० M	स्त्री F		
15	16	17	18	19	20	21	22	23	24	25	26	27	28	2	1
3,042	**228**	**1,182**	**31**	**1,153**	**116**	**179**	**31**	**528**	**50**	**40**	**100**	**2,964**	**4,853**	**Total of Kharela T.A.**	
															22/34/VII
290	13	145	7	92	5	...	...	53	1	5	5	287	454	Swamidas 1	1
294	19	104	4	151	14	1	...	38	1	5	3	287	467	Swamidas 2	2
418	28	169	...	200	25	1	...	48	3	...	3	357	636	Jaliv	3
182	1	64	...	75	1	5	...	38	...	2	15	229	314	Hale 1	4
191	14	75	1	41	4	26	...	49	9	5	8	202	292	Hale 2	5
147	5	51	...	85	3	1	1	10	1	...	...	160	266	Raisingh	6
219	27	35	...	114	10	27	12	43	5	17	24	227	367	Sad Rai 1	7
392	31	130	8	120	4	59	2	83	17	3	41	352	579	Sadrai 2	8
430	61	208	11	130	32	32	12	60	6	3	1	409	644	Sadrai 3	9
385	11	183	...	76	2	26	2	100	7	...	...	371	698	Deengur Rai	10
94	18	18	...	69	16	1	2	6	...	...	...	83	136	Manik	11

नगरीय प्राथमिक जनगणना सार
URBAN PRIMARY CENSUS ABSTRACT

परिशिष्ट
APPENDIX

नगरीय इकाई का नाम—खरेला नगर क्षेत्र
Name of Urban Unit—Kharela T.A.

कुल जनसंख्या, अनुसूचित जाति/अनुसूचित जन जाति की जनसंख्या—नगरीय (ब्लाकवार)
Total, Scheduled Castes/Scheduled Tribes Population—Urban Blockwise

लोकेशन कोड नं० Location Code No.		नगरीय इकाई/वार्ड का नाम तथा प्रगणक ब्लाक का नम्बर Name of Town/Ward/ Urban Block	कुल जनसंख्या Total Population	अनुसूचित जाति Scheduled Castes	अनुसूचित जनजाति Scheduled Tribes
1		2	3	4	5
		महायोग			
		Grand Total	**11,227**	**3,273**	...
		स्वामीदास 1			
22/34/VII/1	1	Swamidas 1	258	96	...
	2		796	172	...
		स्वामीदास 1 का योग			
		Total of Swamidas	1,054	268	...
		स्वामीदास 2			
22/34/VII/2	3	Swamidas	644	225	...
	4		431	90	...
		स्वामीदास 2 का योग			
		Total of Sawmidas2	1,075	315	...
		जालिव			
22/34/VII/3	5	Jaliv	534	332	...
	6		908	64	...
		जालिव का योग			
		Total of Jaliv	1,442	396	...
		हले 1			
22/34/VII/4	7	Hale 1	474	...	...
	8		269	53	...
		हले 1 का योग			
		Total of Hale 1	743	53	...
		हले 2			
22/34/VII/5	9	Hale 2	299	62	...
	10		413	42	...
		हले 2 का योग			
		Total of Hale 2	712	104	...
		रायसिंह			
22/34/VII/6	11	Raisingh	388	248	...
	12		190	...	...
		रायसिंह का योग			
		Total of Raisingh	578	248	..
		सादराय 1			
22/34/VII/7	13	Sadrai 1	163	80	...
	14		387	170	..
	15		331	231	...
		सादराय I का योग			
		Total of Sadrai I	881	481	...
		सादराय 2			
22/34/VII/8	16	Sadrai 2	875	492	...
	17		234	79	...
	18		289	137	...
		सादराय 2 का योग			
		Total of Sadrai 2	1,398	708	...
		सादराय 3			
22/34/VII/9	19	Sadrai 3	620	143	...
	20		509	65	...
	21		419	29	...
		सादराय 3 का योग			
		Total of Sadrai 3	1,548	237	...
		डींगुरराय			
22/34/VII/10	22	Deengur Rai	527	...	...
	23		664	234	...
	24		274	27	...
		डींगुर राय का योग			
		Total of Deengur Ray	1,465	261	...
		मानिक			
22/34/VII/11	25	Manik	331	202	...
		मनिक का योग			
		Total of Manik	331	202	...

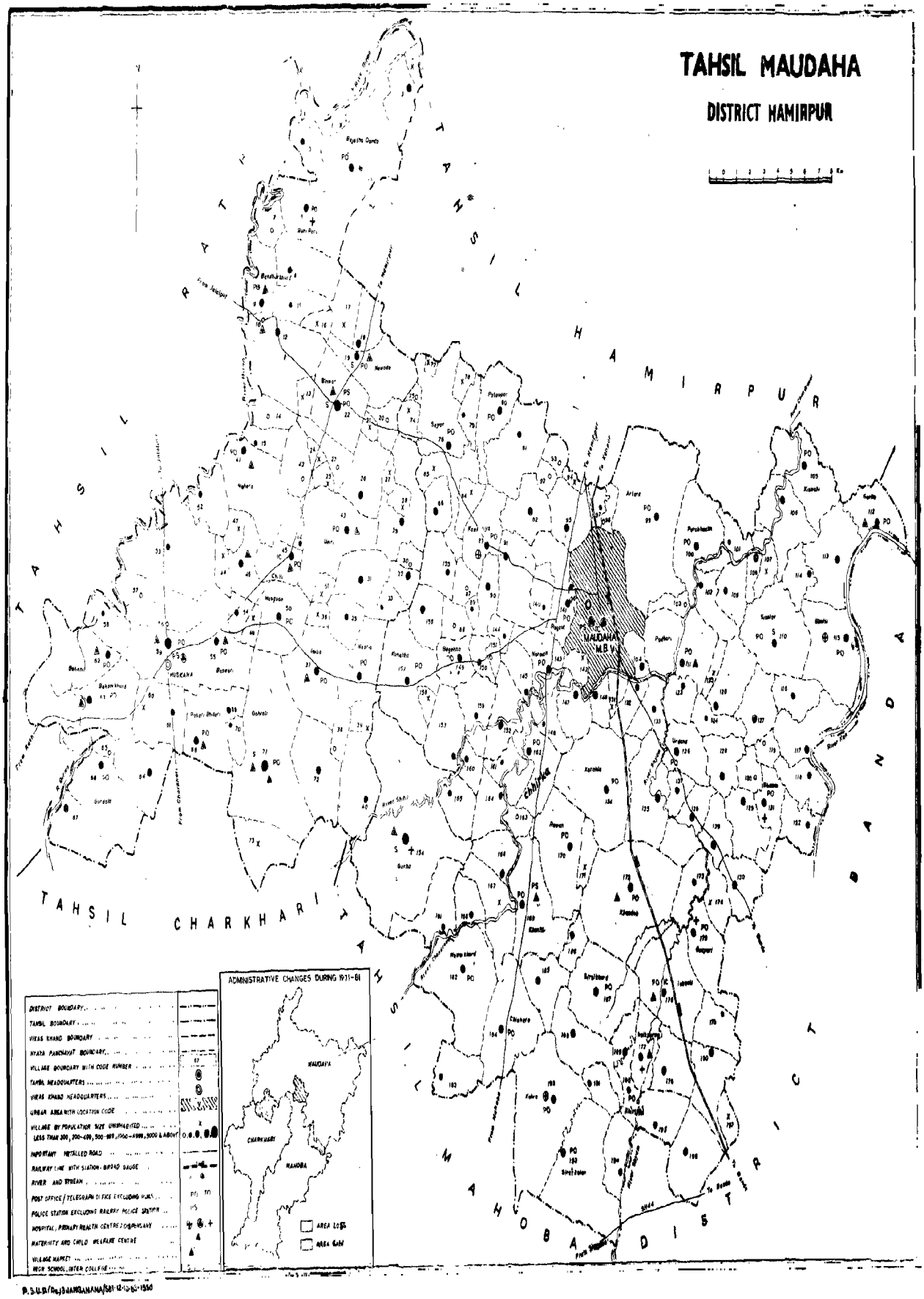

P.S.U.R/Re.J.BHANGANANA/581-12-13-83-1550

5-मौदहा तहसील

5-Maudaha Tahsil

ग्रामों की वर्णानुक्रम सूची

मौदहा तहसील

क्रम सं०	ग्राम का नाम	लोकेशन कोड नं०	क्रम सं०	ग्राम का नाम	लोकेशन कोड नं०	क्रम सं०	ग्राम का नाम	लोकेशन कोड नं०
1	2	3	1	2	3	1	2	3
1	अकवई	180	36	खंडेह	172	71	छेड़ी बसायक	8
2	अकौना	171	37	खंडेही	88	72	जल्ला	42
3	अखईपुर	131	38	खंडेही लोधन	46	73	जिगनौड़ा	179
4	अछरेला	92	39	गखेड़ी	107	74	टिकरी खुर्द	28
5	अटघार	178	40	गडरिया खेड़ा	151	75	टिकरी बुजुर्ग	139
6	अढ़ाई पुरवा	174	41	गढ़ा	112	76	टीहर	31
7	अमिलिया	37	42	ग्योडी	154	77	टोला खालसा	77
8	अरतरा	99	43	गलिहामऊ	7	78	टोला माफ	108
9	अलका	70	44	गहरौली (परगना मुस्करा)	71	79	डीहा	21
10	असुई	89	45	गहरौली (परगना मौदहा)	123	80	डुनगवाँ	87
11	इचौली	176	46	गिधरस	142	81	तगारी	40
12	इटवाँ	48	47	गुढ़ा	168	82	तमौरा	183
13	उपरी	86	48	गुरदहा	135	83	तिल सरस	101
14	उमरी	43	49	गुसीयारी	175	84	तिंदुआ	119
15	उरदना	136	50	गुंदेला	66	85	तिंदुही	195
16	एंडी	61	51	गैहवरा	163	86	तिंदुही किशनचन्द	97
17	ओरा	73	52	गौरा	69	87	तिंदुही किशोरी लाल	98
18	कपसा	130	53	घटकना	137	88	दामु पुरवा	54
19	करगाँव	29	54	घडुवा	194	89	दिखतौरा	47
20	करहिया	134	55	चकदहा	150	90	देवकली	15
21	किसवाही	105	56	चकबांधर	16	91	दोहरी	30
22	किशुनपुर	144	57	चकसोना	33	92	धमना जलाल	60
23	कुन्हेटा	157	58	चमरखन्ना	161	93	न्यूरिया	34
24	कुम्हरिया	83	59	चिचारा	184	94	नरायच	143
25	कुलकुवाँ	191	60	चिल्ली	45	95	नायक पुरवा	177
26	कुसमेया	94	61	चिलेहटा जलालपुर	13	96	निवादा	19
27	कुहरा	192	62	चिलेहटा राठ	56	97	नूरपुर	197
28	कैमोखर	35	63	चंदौरा	58	98	नौगवाँ	39
29	कंधौली	64	64	चंदौली अहीर	11	99	नौरंगा	57
30	खन्ना	169	65	चाँदीकलाँ	129	100	पचपहरा	196
31	खमरिया	189	66	चाँदी खुर्द	120	101	पढ़ोरी	111
32	खिरूही	190	67	छानी (परगना मुस्करा)	67	102	परछछ	100
33	खेड़ा	38	68	छानी (परगना मौदहा)	117	103	परछा	104
34	खैर	122	69	छिमौली	148	104	परेहटा	106
35	खैरी	109	70	छिरका	162	105	पहाड़ी भिटारी	68

ग्रामों की वर्णानुक्रम सूची

मौदहा तहसील

क्रम सं०	ग्राम का नाम	लोकेशन कोड नं०	क्रम सं०	ग्राम का नाम	लोकेशन कोड नं०	क्रम सं०	ग्राम का नाम	लोकेशन कोड नं०
1	2	3	1	2	3	1	2	3
106	पाटनपुर	80	141	भटरा	14	176	लेवा	126
107	पार खेड़ा	85	142	भटुरी	116	177	लोदीपुर जलालपुर	18
108	पारा	153	143	भदरवारा	167	178	लोदीपुर राठ	36
109	पासुन	124	144	भमई	121	179	लोधामऊ	15
110	पिपरौंधा	82	145	भमौरा	145	180	सढ़ा	103
111	पुरा	181	146	भमानी	164	181	सतौवा	49
112	पुरा जहान	44	147	भरखरी	26	182	सायर	76
113	फतेहपुर	96	148	भरसवा	79	183	सिचौली	140
114	फतेपुरवा	173	149	भादन	51	184	सिजनौडा	132
115	बकछा	118	150	भुगैचा	32	185	सिजवाही	138
116	बघरका	17	151	भुजपुर	5	186	सिरसई	27
117	बजेहटा डांडा	4	152	भुलसी	115	187	सिरसी कलाँ	193
118	बजेहटा दरिया	1	153	भैंसमरी	127	188	सिरसी खुर्द	187
119	बन्नी	166	154	भैंस्ता	133	189	सिलौली	91
120	बमरौली	102	155	मकरांव	95	190	सिवनी	53
121	बमरौली	185	156	मदारपुर	147	191	सिसोलर	110
122	बरेठी	23	157	मवई खुर्द	182	192	सुहेला	74
123	बसवारी	55	158	मवैया	146	193	सेहपुरा	158
124	बहदीना अच्छापुर डाँडा	3	159	ससगांवां	155	194	सौनिवाँ	65
125	बहदीना अच्छापुर दरिया	2	160	महेरा	41	195	हिमैली	160
126	बहरेला	93	161	माचा	90	196	हुसेना	72
127	बहिंगा	188	162	मासगांव	50	197	हेलपुर	78
128	बिगहना	149	163	मिहुना	52			
129	बिभूनी	20	164	मुटनी	156			
130	बिलपुरातरफ उमरी	25	165	मुस्करा	59			
131	बिलपुरातरफ बिवांर	24	166	मुहरका	84			
132	बिवार	22	167	रगौल	141			
133	बिहरका	128	168	रतवा	186			
134	बिहूनी कलाँ	62	169	रतौली	159			
135	बिहूनी खुर्द	63	170	रीवन	170			
136	बुढ़ई	114	171	रुरीपारा	6			
137	बैजामऊ	113	172	रोहारी	81			
138	बाँधुर खुर्द फाम्खहुसेन	9	173	लदार	165			
139	बाँधुर खुर्द पहादेव	10	174	लदौद	152			
140	बाँधुर बुजुर्ग	12	175	लक्ष्मनपुर	125			

ALPHABETICAL LIST OF VILLAGES

MAUDAHA TAHSIL

S.No.	Name of Village	Location Code No.	S.No.	Name of Village	Location Code No.	S.No.	Name of Village	Location Code No
1	2	3	1	2	3	1	2	3
1	Achhrela	92	36	Bharkhari	26	71	Dedkali	75
2	Akauna	171	37	Bharswan	79	72	Dhamna Jalal	60
3	Akbai	180	38	Bhatura	14	73	Dhungawan	87
4	Akhaipur	131	39	Bhaturi	116	74	Diktaura	47
5	Alka	70	40	Bhighana	149	75	Dohari	30
6	Amiliya	37	41	Bhugaicha	32	76	Fatehpur	96
7	Anjhi	61	42	Bhujpur	5	77	Fate Purwa	173
8	Arhai Purwa	174	43	Bhulsi	115	78	Gahbra	163
9	Artara	99	44	Bibhuni	20	79	Gahrau Lipargana Maudaha	123
10	Asuee	89	45	Bihrka	128	80	Gahraulipargana Muskra	71
11	Atghar	178	46	Bihuni Kalan	62	81	Gakheri	107
12	Bagharka	17	47	Bihuni Khurd	63	82	Galihamau	7
13	Bahdinachhpura Danda	3	48	Bijamau	113	83	Garaiya Khera	151
14	Bahdinachhpura Dariya	2	49	Bilpurataraf Bewar	24	84	Garha	112
15	Bahinga	188	50	Bilpurataraf Umari	25	85	Gaura	69
16	Bahrela	93	51	Burhai	114	86	Geori	154
17	Bajehta Danda	4	52	Chak Bandhur	16	87	Ghanduwa	194
18	Baiehta Dariya	1	53	Chak Daha	150	88	Ghatkana	137
19	Bakchha	118	54	Chaksona	33	89	Gidhras	142
20	Bamrauli	102	55	Chamar Khanna	161	90	Gundela	66
21	Bandhur Buzurg	12	56	Chandauliahir	11	91	Gurdaha	135
22	Bandhur Khurd Farukhhusen	9	57	Chandaura	58	92	Gurha	168
23	Bandhur Khurd Mahadeo	10	58	Chandi Kalan	129	93	Gusiyari	175
24	Banni	166	59	Chandi Khurd	120	94	Helpur	78
25	Barbhauli	185	60	Chhani (Parganamaudaha)	117	95	Himauli	160
26	Barethi	23	61	Chhani (Pargana Muskra)	67	96	Husena	72
27	Baswari	55	62	Chheri Basaik	8	97	Ichauli	176
28	Bewar	22	63	Chhimauli	148	98	Itwan	48
29	Bhadan	51	64	Chhirka	162	99	Jalla	42
30	Bhadarwara	167	65	Chichara	184	100	Jignauda	179
31	Bhainsmari	127	66	Chilehta Jalalpur	13	101	Kaimokhar	35
32	Bhamai	121	67	Chilehta Rath	56	102	Kandhauli	64
33	Bhamani	164	68	Chilli	45	103	Kapsa	130
34	Bhamura	145	69	Damu Purwa	54	104	Karahiya	134
35	Bhansta	133	70	Deeha	21	105	Kargaon	29

ALPHABETICAL LIST OF VILLAGES

MAUDAHA TAHSIL

S.No.	Name of village	Location Code No.	S.No.	Name of village	Location Code No.	S.No.	Name of village	Location Code No.
1	2	3	1	2	3	1	2	3
106	Khair	122	141	Naraich	143	176	Silauli	91
107	Khairi	109	142	Naugawan	39	177	Sirsai	27
108	Khamariya	189	143	Nauranga	57	178	Sirsi Kalan	193
109	Khandeh	172	144	Nayakpurwa	177	179	Sirsi Khurd	187
110	Khandehi	88	145	Neoriya	34	180	Sisolar	110
111	Khandehilodhan	46	146	Niwada	19	181	Siwani	53
112	Khanna	169	147	Noorpur	97	182	Suhela	74
113	Khera	38	148	Ora	73	183	Tagari	40
114	Khiruhi	190	149	Pachpahara	196	184	Tehar	31
115	Kisunpur	144	150	Pahari Bhitari	68	185	Tikri Buzurg	139
116	Kiswahi	105	151	Para	153	186	Tikri Khurd	28
117	Kuhra	192	152	Parchha	104	187	Tilsaras	101
118	Kulkuwan	191	153	Parchhachh	100	188	Tindauhi	195
119	Kumhariya	83	154	Parehata	106	189	Tinduhi Kishun Chand	97
120	Kunheta	157	155	Parhori	111	190	Tinduhi Kisorilal	98
121	Kusmela	94	156	Parkhera	85	191	Tinduwa	119
122	Lachhmanpur	125	157	Pasun	124	192	Tolakhalsa	77
123	Ladar	165	158	Patanpur	80	193	Tola Maf	108
124	Laraund	152	159	Piprauda	82	194	Tomaura	183
125	Lewa	126	160	Pura	181	195	Umari	43
126	Lodhamau	15	161	Purajahan	44	196	Urdana	136
127	Lodipur Jalalpur	18	162	Ragaul	141	197	Upri	86
128	Lodipur Rath	36	163	Ratauli	159			
129	Madaarpur	147	164	Ratwa	186			
130	Makraon	95	165	Reewan	170			
131	Mancha	90	166	Rohari	81			
132	Masgaon	50	167	Ruripara	6			
133	Masgawan	155	168	Sarha	103			
134	Mawai Khurd	182	169	Sataua	49			
135	Mawaiya	146	170	Sauniya	65			
136	Mehera	41	171	Sayar	76			
137	Mihuna	52	172	Sehpura	158			
138	Muhrka	84	173	Sichuli	140			
139	Muskara	59	174	Sijnauda	132			
140	Mutni	156	175	Sijwahi	138			

5—मौदहा तहसील (ग्रामीण)

लोकेशन कोड नं० Location Code No.	गाँव का नाम Name of Village	गाँव का क्षेत्रफल (हैक्टेयर में) Area of Village (in hectare)	आबाद आवासीय मकानों की संख्या Occupied Residential Houses	परिवारों की संख्या No. of Households	कुल जनसंख्या संस्थागत और बेघर जनसंख्या सहित Total Population (including Institutional and Houseless Population)			अनुसूचित जातियाँ Scheduled Castes		अनुसूचित जनजातियाँ Scheduled Tribes		साक्षर Literates	
					व्य० P	पु० M	स्त्री F	पु० M	स्त्री F	पु० M	स्त्री F	पु० M	स्त्री F
1	2	3	4	5	6	7	8	9	10	11	12	13	14
तहसील मौदहा का योग		**143,616.79**	**38,983**	**40,193**	**227,946**	**123,109**	**104,937**	**27,151**	**23,157**	...	...	**47,253**	**10,118**
विकास खण्ड मुस्करा का योग		**51,113.03**	**14,931**	**15,237**	**86,309**	**46,607**	**39,702**	**9,979**	**8,527**	...	...	**18,026**	**3,654**
न्याय पंचायत रूरीपारा का योग		**10,142.99**	**2,015**	**2,060**	**11,627**	**6,316**	**5,311**	**1,140**	**977**	...	...	**2,137**	**414**
1	बजेहटा दरिया	183.73						गैर आबाद					
2	बहदीना अछपुरा दरिया	170.78						गैर आबाद					
3	बहदीना अछपुरा डांडा	759.22	205	205	1,228	652	576	39	34	...	...	133	12
4	बजेहटा डांडा	2,140.46	364	383	2,138	1,175	963	260	225	...	...	486	94
5	भुजपुर	591.67	98	98	572	303	269	53	44	...	...	86	13
6	रूरी पारा	1,424.95	405	415	2,484	1,381	1,103	240	194	...	...	515	84
7	गलिहामऊ	348.85	34	43	197	109	88	11	10	...	...	29	...
8	छेड़ी बसायक	747.48	148	1 8	724	398	326	117	87	...	...	138	23
9	बांधुर खुर्द फारूख हुसेन	853.51	334	334	1,810	964	846	243	236	...	...	346	105
10	बांधुर खुर्द महादेव	168 76	17	17	103	51	52	5	10	...	...	6	2
11	चन्दौली अहीर	328 62	39	39	249	147	102	18	12	...	...	83	24
12	बाँधुर बुजुर्ग	1,351.70	275	282	1,533	816	717	107	87	...	...	222	38
13	चिलेहटा जलालपुर	334.28						गैर आबाद					
14	भटरा	454.07	32	32	174	93	81	8	8	...	...	14	2
15	लोधामऊ	284 91	64	64	415	227	188	39	30	...	...	79	17
न्याय पंचायत बिरांर का योग		**7,083.30**	**2,492**	**2,532**	**13,426**	**7,272**	**6,154**	**1,888**	**1,656**	...	...	**3,237**	**802**
16	चकबाधुर	209.23						गैर आबाद					
17	बघरका	487.66						गैर आबाद					
18	लोदीपुर जलालपुर	505.47	286	290	1,500	798	702	196	188	...	...	357	86
19	निवादा	1,010.94	515	515	2,773	1,478	1,295	350	325	...	...	781	274
20	बिभूनी	348.59	16	16	89	46	43	31	28	...	...	18	1
21	डीहा	182.52						गैर आबाद					

RURAL PRIMARY CENSUS ABSTRACT

MAUDAHA TAHSIL (RURAL)—5

मुख्य काम करने वाले Main Workers										सीमांतिक काम करने वाले Marginal Workers		काम न करने वाले Non-Workers		गांव का नाम Name of Village	लोकेशन कोड नं० Location Code No.
कुल मुख्य काम करने वाले Total Main Workers (I to IX)		काश्तकार Cultivators (I)		खेतिहर मजदूर Agricultural labourers (II)		पारिवारिक उद्योग उत्पादन, समायन सर्विसिंग व मरम्मत V (क) Household industry, manufacturing processing, servicing and repairs V (a)		अन्य काम करने वाले III,IV,V(ख), VI से IX Other workers III,IV,V(b), VI to IX							
पु० M	स्त्री F	पु० M	स्त्री F	पु० M	स्त्री F	पु० M	स्त्री F	पु० M	स्त्री F	पु० M	स्त्री F	पु० M	स्त्री F		
15	16	17	18	19	20	21	22	23	24	25	26	27	28	2	1
62,228	**6,110**	**37,199**	**1,604**	**17,819**	**3,988**	**1,346**	**91**	**5,864**	**427**	**978**	**4,139**	**59,903**	**94,588**	**Total of Maudaha Tahsil**	
23,765	**2,207**	**14,151**	**600**	**6,673**	**1,418**	**686**	**53**	**2,255**	**136**	**289**	**1,010**	**22,553**	**36,485**	**Total of Muskura Block**	
3,079	**76**	**2,123**	**26**	**677**	**45**	**57**	**1**	**222**	**4**	**40**	**20**	**3,197**	**5,215**	**Total of Ruripara Nyay Panchayat**	
						Uninhabited								Bajehta Dariya	1
						Uninhabited								Bahdina Achhpura Dariya	2
242	14	201	7	31	7	3	...	7	...	...	...	410	562	Bahdina Achhpura Danda	3
665	12	371	8	248	4	20	...	26	...	...	...	510	951	Bajehta Danda	4
169	12	113	...	50	12	...	...	6	...	...	...	134	257	Bhujpur	5
684	4	451	1	163	1	20	1	50	1	32	2	665	1,097	Ruripara	6
62	19	40	...	21	19	...	...	1	...	1	17	46	52	Galihamau	7
221	1	180	...	29	...	...	...	12	1	...	1	177	324	Chheri Basaik	8
398	2	285	1	66	1	7	...	40	...	7	...	559	844	Bandhur Khurd Farakh Husen	9
13	...	11	...	2	...	...	...	...	...	...	...	38	52	Bandhur Khurd Mahadeo	10
81	...	65	...	16	...	...	...	...	...	...	...	66	102	Chandauli Ahir	11
395	6	297	4	16	...	7	...	75	2	...	...	421	711	Bandhur Buzurg	12
						Uninhabited								Chilehta Jalalpur	13
46	1	34	...	12	1	...	...	...	...	...	...	47	80	Bhatura	14
103	5	75	5	23	...	...	...	5	...	...	...	124	183	Lodha Mau	15
3,724	**256**	**2,025**	**54**	**1,073**	**170**	**109**	**13**	**517**	**19**	**4**	**151**	**3,544**	**5,747**	**Total of Biwar Nyay Panchayat**	
						Uninhabited								Chak Bandhur	16
						Uninhabited								Bagharka	17
429	14	204	5	175	7	12	...	38	2	...	...	369	688	Lodipur Jalalpur	18
734	56	372	11	190	28	48	11	124	6	1	34	743	1,205	Niwada	19
19	2	9	...	10	2	...	...	...	...	...	...	27	41	Bibhuni	20
						Uninhabited								Deeha	21

5—मौदहा तहसील (ग्रामीण)

1	2	3	4	5	6	7	8	9	10	11	12	13	14
22	बिचार	1,297 57	1,149	1,185	6,118	3,379	2,739	860	720	...	...	1,592	354
23	बरेठी	386.89	2	2	15	10	5	...	...	...	...	6	5
24	बिलपुरा तरफ बिचार	122.22						गैर आबाद					
25	बिलपुरा तरफ उमरी	106.03						गैर आबाद					
26	भरखरी	710 25	217	217	1.150	621	529	198	168	...	...	217	53
27	सिरसई	150.95						गैर आबाद					
28	टिकरी खुर्द	163 50						गैर आबाद					
29	करगाँव	1,215.72	290	290	1,677	882	795	253	227	...	...	246	29
30	दोहरी	185.76	17	17	104	58	46	...	...	...	...	20	...
न्याय पंचायत अमिलिया का योग		**6,016.28**	**1,825**	**1,839**	**10,262**	**5,387**	**4,875**	**930**	**808**	...	...	**1,971**	**425**
31	टीहर	851.49	246	246	1,287	670	617	130	110	...	...	304	42
32	भुर्गेचा	319.71	231	244	1,110	588	522	113	85	...	...	281	74
33	चकसौना	336.71	65	65	298	160	138	32	28	...	...	49	8
34	न्यूरिया	1,104.83	335	335	1,835	1,014	821	159	147	...	...	277	18
35	कैमोखर	496.57	157	157	844	444	400	109	86	...	...	165	46
36	लोदीपुर राठ	173.21						गैर आबाद					
37	अमिलिया	1,134.78	674	675	4,119	2,111	2,018	339	295	...	...	752	210
38	खेड़ा	293.41	20	20	97	52	45	...	...	...	...	10	...
39	नौगवाँ	242.42						गैर आबाद					
40	तगारी	1,063,15	97	97	672	348	324	48	57	...	...	133	27
न्याय पंचायत मसगांव का योग		**6,956.78**	**2,066**	**2,097**	**11,413**	**6,131**	**5,282**	**1,583**	**1,353**	...	...	**2,189**	**408**
41	महेरा	1,639.84	398	398	2,384	1,293	1,091	257	241	...	...	322	42
42	जल्ला	577.91	19	20	122	67	55	4	3	...	...	11	3
43	उमरी	1,443.56	644	644	3,530	1,912	1,618	500	421	...	...	646	115
44	पुरा जहान	280.05	29	39	204	108	96	30	23	...	...	53	16
45	चिल्ली	605.43	192	207	1,051	518	473	186	145	...	...	263	80
46	खन्डेही लोधन	688.80	387	392	2,094	1,111	983	269	244	...	...	407	40
47	दिखतौरा	192.23						गैर आबाद					
48	इटवां	253.75						गैर आबाद					
49	सतौवा	162.69						गैर आबाद					
50	मॉस गाँव	977.35	397	397	2,028	1,062	966	337	276	...	...	487	112
51	भादन	135.17						गैर आबाद					

RURAL PRIMARY CENSUS ABSTRACT

MAUDAHA TAHSIL (RURAL)—5

15	16	17	18	19	20	21	22	23	24	25	26	27	28	2	1
1,768	155	891	34	505	109	43	2	329	10	3	5	1,608	2,579	Bewar	22
2	...	2	...	...	...	...	...	...	...	...	...	8	5	Barethi	23
						Uninhabited								Bilpura Taraf Bewar	24
						Uninhabited								Bilpura Taraf Umari	25
321	24	175	1	127	22	2	...	17	1	...	112	300	393	Bharkhari	26
						Uninhabited								Sirsai	27
						Uninhabited								Tikri Khurd	28
426	5	348	3	65	2	4	...	9	...	...	...	456	790	Kargaon	29
25	...	24	...	1	...	...	...	...	...	...	...	33	46	Dohari	30
2,796	**171**	**1,640**	**60**	**902**	**88**	**55**	**6**	**199**	**17**	**12**	**98**	**2,579**	**4,606**	**Total of Amiliya Nyay Panchayat**	
169	19	237	8	80	2	15	1	37	8	5	13	296	585	Tehar	31
300	44	145	6	130	35	8	3	17	...	1	12	287	466	Bhugaicha	32
87	2	63	2	24	...	...	...	...	...	...	...	73	136	Chak Sona	33
583	21	370	4	197	15	1	...	15	2	...	4	431	796	Neuriya	34
213	8	150	7	56	1	...	...	7	...	...	...	231	392	Kaimokhar	35
						Uniahabited								Lodipur Rath	36
1,043	74	567	31	377	35	24	2	75	6	3	21	1,065	1,913	Amiliya	37
30	...	14	...	11	...	...	...	5	...	...	14	22	31	Khera	38
						Uniahabited								Naugawan	39
171	3	94	2	27	...	7	...	43	1	3	34	174	287	Tagari	40
3,187	**417**	**1,934**	**188**	**1,020**	**307**	**53**	**...**	**180**	**2**	**161**	**235**	**2,783**	**4,550**	**Total of Masgaon Nyay Panchayat**	
752	15	425	1	297	14	21	...	9	...	1	2	540	1,074	Mehera	41
33	...	24	..	7	...	...	...	2	...	6	25	28	30	Jalla	42
1,086	101	610	18	419	82	25	...	32	1	8	29	818	1,488	Umari	43
38	...	32	...	5	...	...	...	1	...	9	4	61	92	Pura Jahan	44
219	6	99	1	56	5	3	...	61	...	59	71	300	396	Chilli	45
518	126	355	7	122	118	3	...	38	1	74	104	519	753	Khandehi Lodhan	46
						Uninhabited								Diktaura	47
						Uninhabited								Itwan	48
						Uninhabited								Sataua	49
541	249	319	161	114	88	1	...	37	...	4	...	517	717	Masgaon	50
						Uninhabited								Bhadan	51

5—मौदहा तहसील (ग्रामीण)

1	2	3	4	5	6	7	8	9	10	11	12	13	14
	न्याय पंचायत मुस्करा का योग	7,834.58	2,330	2,446	14,924	8,060	6,864	1,414	1,238	...	...	3,671	698
52	मिहुना	623.64	109	109	641	371	270	39	20	...	...	126	22
53	सिवनी	1,766.52	120	120	935	516	419	...	...	...	...	60	...
54	दामू पुरवा	298.26	104	104	557	308	249	112	102	...	...	160	29
55	बसवारी	1,163.92	509	559	3,557	1,893	1,664	323	305	...	...	867	95
56	चिलेहटा राठ	313.64	19	19	172	86	86	...	...	...	...	37	...
57	नौरंगा	314.86	7	7	20	12	8	1	1	...	...	11	...
58	चन्दौरा	799.28	52	52	445	252	193	...	...	...	...	98	7
59	मुस्करा	1,756.80	1,301	1,339	7,751	4,161	3,590	802	688	...	...	2,101	522
60	धमना जलाल	318.09						गैर आबाद					
61	एंझी	479.57	109	137	846	461	385	137	122	...	...	211	23
	न्याय पंचायत गुदेला का योग	6,325.07	1,563	1,605	10,045	5,499	4,546	1,286	1,066	...	...	1,863	278
62	बिहूनी कलां	1,739.81	389	389	2,536	1,362	1,174	252	215	...	...	400	39
63	बिहूनी खुर्द	1,495.37	513	513	3,166	1,742	1,424	362	288	...	...	436	35
64	कंघौली	834.49	244	246	1,606	876	730	259	220	...	...	438	82
65	सौनियां	217.73	1	1	1	1	...	...	...	...	...	...	...
66	गुंदेला	1,253.88	205	225	1,583	879	704	245	200	...	...	400	95
67	छानी (परगना मुस्करा)	773.79	211	231	1,153	639	514	168	143	...	...	189	27
	न्याय पंचायत गहरौली का योग	6,754.03	2,640	2,658	14,612	7,942	6,670	1,738	1,429	...	...	2,958	629
68	पहाड़ी भिटारी	1,235.14	725	725	3,922	2,108	1,814	487	393	...	...	635	92
69	गौरा	224.20	101	103	537	281	256	111	116	...	...	122	21
70	अलका	135.17	76	76	435	226	209	57	38	...	...	89	17
71	गहरौली (परगना मुस्करा)	3,112.14	1,448	1,448	7,915	4,302	3,613	879	711	...	...	1,795	452
72	हुसेना	1,268.33	290	306	1,803	1,025	778	204	171	...	...	317	47
73	ओरा	779.05						गैर आबाद					
	विकास खण्ड मौदहा का योग	9,2503.76	24,052	24,956	141.637	76,502	65,135	17,172	14,630	...	...	29,227	6,464
	न्याय पंचायत पाटनपुर का योग	9,550.09	2,550	2,659	15,111	7,999	7,112	2,017	1,796	...	...	2,912	594
74	सुहेला	217.73						गैर आबाद					
75	देवकली	184.95	11	12	69	37	32	...	...	...	...	10	3
76	सायर	1,613 94	551	609	3,764	1,971	1,793	628	607	...	...	685	207
77	टोला खालसा	75.27						गैर आबाद					

RURAL PRIMARY CENSUS ABSTRACT

MAUDAHA TAHSIL (RURAL)—5

15	16	17	18	19	20	21	22	23	24	25	26	27	28	2	1
4,022	**390**	**2,283**	**42**	**948**	**275**	**99**	**1**	**692**	**72**	**8**	**24**	**4,030**	**6,450**	**Total of Muskara Nyay Panchayat**	
190	3	188	3	1	...	...	...	1	...	...	...	181	267	Mihuna	52
340	1	225	1	112	...	...	...	3	...	...	...	176	418	Siwani	53
160	29	109	1	36	27	2	...	13	1	...	...	148	220	Damu Purwa	54
889	229	497	13	320	208	26	...	46	8	7	12	997	1,423	Baswari	55
42	...	28	...	...	...	...	...	14	...	...	8	44	78	Chilehta Rath	56
9	...	9	...	...	...	...	...	...	...	...	1	3	7	Nauranga	57
119	...	117	...	...	...	...	...	2	...	...	...	133	193	Chandaura	58
2,054	94	959	11	431	19	66	1	598	63	...	2	2,107	3,494	Muskara	59
							Uninhabited							Dhamna Jalal	60
219	34	151	13	48	21	5	...	15	...	1	1	241	350	Anjhi	61
2,818	**436**	**1,822**	**129**	**758**	**284**	**63**	**16**	**175**	**7**	**35**	**172**	**2,646**	**3,938**	**Total of Gudela Nyay Panchayat**	
676	245	488	87	145	150	17	8	26	...	3	11	683	918	Bihuni Kalan	62
950	67	619	24	266	36	20	1	45	6	...	43	792	1,314	Bihuni Khurd	63
393	22	283	6	64	8	17	7	29	1	32	117	451	591	Kandhauli	64
...	...	...	...	...	...	...	...	...	...	...	...	1	...	Sauniya	65
408	56	196	11	170	45	9	...	33	...	...	1	471	647	Gundela	66
391	46	236	1	113	45	...	...	42	...	...	...	248	468	Chhani (Pargana Muskra)	67
4,139	**381**	**2,324**	**101**	**1,295**	**249**	**250**	**16**	**270**	**15**	**29**	**310**	**3,774**	**5,979**	**Total of Gahrauli Nyay Panchayat**	
1,166	48	712	11	349	29	56	6	49	2	...	201	942	1,565	Pahari Bhitari	68
128	...	89	...	20	...	3	...	16	...	...	...	153	256	Gaura	69
116	1	81	...	30	1	...	..	5	...	...	...	110	208	Alka	70
2,183	179	1,161	68	658	95	175	6	189	10	29	108	2,090	3,326	Gahrauli (Pargana Muskara)	71
546	153	281	22	238	124	16	4	11	3	...	1	479	624	Husena	72
							Uninhabited							Ora	73
38,463	**3,903**	**23,048**	**1,004**	**11,146**	**2,570**	**660**	**38**	**3,609**	**291**	**689**	**3,129**	**37,350**	**58,103**	**Total of Maudaha Block**	
3,997	**550**	**2,381**	**23**	**1,296**	**494**	**71**	**9**	**249**	**24**	**6**	**110**	**3,996**	**6,452**	**Total of Patanpur Nyay Panchayat**	
							Uninhabited							Suhela	74
17	2	10	...	5	2	...	..	2	...	...	...	20	30	Deokali	75
1,088	143	706	6	391	127	26	1	55	9	1	26	882	1,624	Sayar	76
							Uninhabited							Tola Khalsa	77

5—मौदहा तहसील (ग्रामीण)

1	2	3	4	5	6	7	8	9	10	11	12	13	14
78	हेलपुर	228.25					गैर आबाद						
79	भरसवाँ	362.21	54	59	324	166	158	99	86	...	...	66	12
80	पाटनपुर	870.91	418	418	2,280	1,219	1,061	291	257	...	...	487	112
81	रोहारी	1,174.03	132	132	746	393	353	140	135	...	...	104	09
82	पिपरौधा	746.67	242	252	1,306	688	618	205	190	...	...	236	51
83	कुम्हरिया	717.94	367	367	2,098	1,082	1,016	210	169	...	...	435	57
84	मुहरका	261.03					गैर आबाद						
85	पार खेड़ा	291.38					गैर आबाद						
86	ऊपरी	644.28	218	218	1,011	565	446	113	73	...	...	152	31
87	ढुनगवां	318.50	35	35	175	100	75	8	3	...	...	36	9
88	खंडेही	359.37	24	25	162	84	78	...	...	...	...	44	5
89	अमुई	125.05	36	40	249	141	108	22	29	...	...	71	14
90	माचा	522.47	277	295	1,788	958	830	131	104	...	...	335	28
91	सिलौली	836.11	185	197	1,139	595	544	170	143	...	...	251	56
न्याय पंचायत अरतरा का योग		8,072.96	**2,224**	**2,297**	**12,685**	**6,821**	**5,864**	**1,721**	**1,423**	...	...	**2,985**	**809**
92	अछरेला	168.76	9	9	111	64	47	...	...	...	...	31	12
93	बहरेला	238.37	23	23	149	86	63	26	19	...	...	56	20
94	कुसमेला	94.30					गैर आबाद						
95	मकरांव	849.47	275	275	1,489	805	684	145	116	...	...	345	79
96	फतेहपुर	238.77	127	127	654	351	303	122	109	...	...	161	51
97	तिंदुही किशनचन्द	173.21	74	74	423	220	203	59	58	...	...	114	20
98	तिंदुही किशोरीलाल	178.47	32	32	195	101	94	12	7	...	...	70	25
99	अरतरा	3,429.02	952	975	4,986	2,710	2,276	886	708	...	...	1,264	376
100	परछाछ	1,248.50	331	377	2,040	1.106	934	278	233	...	...	475	111
101	तिलसरस	265.89	66	70	453	232	221	59	65	...	...	105	28
102	बमरौली	540.27	144	144	988	519	469	69	50	...	...	145	21
103	सढ़ा	257.39	11	11	67	30	37	...	...	...	...	15	4
104	परछा	390.54	180	180	1,130	597	533	65	58	...	...	204	62
न्याय पंचायत सिलोलर का योग		6.539.15	**1,746**	**1,883**	**11,139**	**6,088**	**5,051**	**1,023**	**839**	...	...	**2,497**	**465**
105	किसवाही	1,385.29	309	337	2,051	1,082	969	176	155	...	...	384	73
106	परेहटा	1,081.76	260	260	1,582	871	711	174	172	...	...	319	64
107	गरवेड़ी	309.19					गैर आबाद						
108	टोला माफ	374.35	172	172	1,024	574	450	58	46	...	...	231	33

RURAL PRIMARY CENSUS ABSTRACT

MAUDAHA TAHSIL (RURAL)—5

15	16	17	18	19	20	21	22	23	24	25	26	27	28	2	1
							Uninhabited							Helpur	78
79	4	46	2	4	...	2	...	27	2	...	...	87	154	Bharswan	79
616	147	352	2	190	134	26	7	48	4	...	...	603	914	Patanpur	80
195	110	108	7	87	103	...	...	...	...	...	...	198	243	Rohari	81
324	48	174	2	137	46	...	...	13	...	...	...	364	570	Piprauda	82
520	53	339	1	172	52	4	...	5	...	...	...	562	963	Kumhariya	83
							Uninhabited							Muhrka	84
							Uninhabited							Parkhera	85
274	9	153	2	96	7	4	...	21	...	...	2	291	435	Upri	86
53	...	39	...	6	...	6	...	2	...	...	29	47	46	Dhun gawan	87
31	...	23	...	2	...	...	...	6	...	4	29	49	49	Khandehi	88
70	1	57	...	9	1	...	...	4	...	1	24	70	83	Asuee	89
436	14	245	1	189	12	1	1	1	...	...	...	522	816	Mancha	90
294	19	129	...	98	10	2	...	65	9	...	...	301	525	Silauli	91
3,241	**687**	**1,913**	**257**	**1,015**	**395**	**63**	**2**	**250**	**33**	**106**	**274**	**3,474**	**4,903**	**Total of Artara Nyay Panchayat**	
26	...	25	...	...	...	...	...	1	...	...	...	38	47	Achhrela	92
47	...	46	...	1	...	...	..	...	...	...	...	39	63	Bahrela	93
							Uninhabited							Kusmela	94
409	42	222	3	142	39	23	...	22	...	...	1	396	641	Makraon	95
138	30	26	3	78	22	1	1	33	4	...	...	213	273	Fatehpur	96
103	25	38	1	38	24	...	...	27	...	...	4	117	174	Tinduhi	97
44	1	24	1	6	...	...	...	14	...	...	...	57	93	Kishanchand Tinduhi	98
1,349	287	813	56	376	206	25	1	135	24	...	85	1,361	1,904	Kisorilal Artara	99
544	76	286	32	231	39	13	...	14	5	17	1	545	857	Parchhachh	100
124	21	94	7	30	14	...	...	...	...	9	46	99	154	Tilsaras	101
144	1	116	1	26	...	1	...	1	...	80	137	295	331	Bamrauli	102
14	13	14	13	...	...	...	...	...	...	...	...	16	24	Sarha	103
299	191	209	140	87	51	...	...	3	...	...	...	298	342	Parchha	104
3 130	**202**	**1,750**	**29**	**974**	**157**	**76**	**3**	**330**	**13**	**35**	**269**	**2,923**	**4,580**	**Total of Siloar Nyay Panchayat**	
616	24	769	...	184	16	29	2	34	6	33	209	433	736	Kiswahi	105
449	8	233	6	124	2	2	...	90	...	...	...	422	703	Parehta	106
							Uninhabited							Gakheri	107
319	...	169	.	122	..	.	.	28	...	..	..	255	450	Tolamaf	108

5—मौदहा तहसील (ग्रामीण)

1	2	3	4	5	6	7	8	9	10	11	12	13	14
109	खैरी	407.13	115	115	759	426	333	178	143	...	...	194	4
110	सिसोलर	1,552.43	562	565	3,459	1,919	1,550	268	190	...	...	927	239
111	पढ़ोरी	1,429.00	328	434	2,254	1,216	1,038	169	133	...	...	442	52
न्याय पंचायत भुलासी का योग		7,867.36	1,763	1,850	10,859	5 996	4,863	974	727	...	...	2,213	500
112	गढ़ा	816.28	231	248	1,313	714	599	142	114	...	...	173	19
113	बैजामऊ	1,309.20	232	252	1,455	848	607	166	122	...	...	368	107
114	बुढ़ई	394.58	108	108	708	393	315	15	11	...	...	193	39
115	भुलसी	1,657.25	344	383	2,156	1,190	966	170	117	...	...	358	59
116	भठुरी	535.42	117	118	667	360	307	44	42	...	...	196	35
117	छाही (परगना मौदहा)	917.05	172	174	1,078	590	488	149	117	...	...	170	49
118	बकछा	657.23	95	103	677	380	297	29	21	...	...	167	36
119	तिंदुआ	216.92	8	8	60	32	28	3	2	...	...	19	10
120	चाँदी खुर्द	268.72	20	20	123	65	58	24	22	...	...	29	6
121	भमई	608 26	306	306	1,910	1,043	867	178	115	...	...	429	120
122	खैर	486.45	130	130	712	381	331	54	44	...	...	111	20
न्याय पंचायत बिहरका का योग		4,559.75	1,295	1,368	7,653	4,140	3,513	908	769	...	...	1,942	441
123	गहरौली(परगनामौदहा	427.77	121	136	710	372	338	73	74	...	...	164	28
124	पासुन	412.39	77	77	487	265	222	85	71	...	...	129	31
125	लक्ष्मनपुर	181.71						गैर आबाद					
126	लेवा	779.45	186	210	1,242	684	558	166	145	...	...	273	49
127	भैंस मरी	706.61	308	332	1,685	880	805	186	176	...	..	466	115
128	बिहरका	614.33	247	247	1,427	790	637	243	172	...	...	377	136
129	चाँदी कलां	713.89	182	182	1,072	572	500	44	43	...	...	266	46
130	कपसा	723.60	174	184	1,030	577	453	111	88	...	...	267	36
न्याय पंचायत करहिया का योग		6,990.78	1,741	1,789	10,456	5,575	4,881	1,256	1,132	...	...	2,196	572
131	अखईपुर	234.32						गैर आबाद					
132	सिजनौड़ा	380.42	89	100	658	368	290	45	38	...	...	136	12
133	मैंस्ता	454.07	124	124	695	392	303	99	76	...	...	151	18
134	करहिया	2,313.67	565	586	3,452	1,826	1,626	463	413	...	...	803	191
135	गुरदहा	1,161.49	220	220	1,307	693	614	226	205	...	...	185	35
136	उरदना	662.09	204	204	1,093	588	505	69	46	...	...	314	56
137	घटकना	286.93	76	92	577	303	274	86	97	...	...	109	29

RURAL PRIMARY CENSUS ABSTRACT

MAUDAHA TAHSIL (RURAL)– 5

15	16	17	18	19	20	21	22	23	24	25	26	27	28	2	1
203	26	168	2	30	24	...	...	5	...	1	1	222	306	Khairi	109
962	62	505	11	302	46	31	1	124	4	...	11	957	1,477	Sisolar	110
581	82	306	10	212	69	14	...	49	3	1	48	634	908	Parhori	111
2,970	**245**	**1,822**	**81**	**814**	**132**	**52**	**2**	**282**	**30**	**55**	**286**	**2,971**	**4,332**	**Total of Bhulasi Nyay Panchayat**	
348	3	254	2	19	...	...	...	75	1	5	28	361	568	Garha	112
415	5	266	...	113	4	8	...	28	1	...	49	433	553	Baijamau	113
198	63	122	23	65	39	...	...	11	1	...	74	195	178	Burhai	114
648	57	324	6	267	51	21	...	36	...	...	...	542	909	Bhulsi	115
204	37	128	16	67	20	2	1	7	...	2	2	154	268	Bhaturi	116
233	13	140	1	45	3	6	...	42	9	17	47	340	428	Chhahi	117
136	29	112	22	14	6	3	...	7	1	30	73	214	195	Pargana Maudaha Bakchha	118
14	...	10	...	3	...	...	...	1	...	...	2	18	26	Tinduwa	119
29	1	17	...	12	1	...	...	...	...	...	1	36	56	Chandi Khurd	120
544	36	309	11	159	8	11	1	65	16	1	10	498	821	Bhamai	121
201	1	140	...	50	...	1	...	10	1	...	...	180	330	Khair	122
2,079	**102**	**1,119**	**11**	**685**	**73**	**12**	**2**	**263**	**16**	..	...	**2,061**	**3,411**	**Total of Biharka Nyay Panchayat**	
177	15	112	4	36	7	...	...	29	4	...	...	195	323	Gahrauli	123
130	14	92	2	37	9	...	...	1	3	...	...	135	208	(Pargana Maudha) Pasun	124
							Uninhabited							Lachhmanpur	125
342	40	158	...	155	39	...	...	29	1	...	...	342	518	Lewa	126
481	10	244	1	189	6	12	2	36	1	...	...	399	795	Bhainsmari	127
404	7	180	1	88	...	...	...	136	6	...	...	386	630	Biharka	128
249	12	130	1	95	10	...	...	24	1	...	...	323	488	Chandi Kalan	129
296	4	203	2	85	2	...	...	8	...	...	...	281	449	Kapsa	130
2,942	**307**	**2,025**	**57**	**361**	**166**	**64**	**6**	**492**	**78**	**32**	**294**	**2,601**	**4,280**	**Total of Karahiya Nyay Panchayat**	
							Uninhabited							Akhaipur	131
175	31	116	...	43	30	9	1	7	...	...	...	193	259	Sijnauda	132
203	1	189	1	8	...	...	...	6	...	...	2	189	300	Bhansta	133
981	132	615	37	79	34	20	1	267	60	20	151	825	1,343	Karahiya	134
348	5	307	3	12	...	3	...	26	2	...	...	345	609	Gurdaha	135
313	21	184	...	19	5	19	3	91	13	1	...	274	484	Urdana	136
175	71	130	3	31	67	1	1	13	...	6	9	122	194	Ghatkana	137

5—मौदहा तहसील (ग्रामीण)

1	2	3	4	5	6	7	8	9	10	11	12	13	14
138	सिजवाही	743.43	215	215	1,288	648	640	176	178	...	...	227	49
139	टिकरी बुजुर्ग	754.36	248	248	1,386	757	629	92	79	...	...	271	182
न्याय पंचायत नरायच का योग		**3,831.30**	**1,236**	**1,290**	**7,306**	**3,860**	**3,446**	**754**	**640**	**...**	**...**	**1,419**	**318**
140	सिचौली	382.44	32	32	228	130	98	5	3	...	...	26	7
141	रगौल	677.06	252	265	1,354	715	639	155	136	...	...	352	130
142	गिधरस	192.64						गैर आबाद					
143	नरायच	824.78	264	264	1,408	787	621	225	170	...	...	302	34
144	किशुनपुर	201.14	60	63	350	191	159	45	43	...	...	55	1
145	भमौंरा	455.69	144	144	877	456	421	116	97	...	...	208	59
146	मवैया	326.19	69	69	324	175	149	45	31	...	...	92	39
147	मदारपुर	515.99	188	198	1,264	649	615	65	70	...	...	219	41
148	छिमौली	255.37	227	255	1,501	757	744	98	90	...	...	165	7
न्याय पंचायत ग्योड़ी का योग		**7,348.95**	**1,819**	**1,901**	**11,039**	**5,965**	**5,074**	**1,467**	**1,241**	**...**	**...**	**1,868**	**301**
149	बिगहना	494.54	206	207	1,185	643	542	102	93	...	...	290	33
150	चकदहा	325.78	118	118	691	364	327	43	50	...	...	119	19
151	गडरिया खेड़ा	111.70	6	6	34	19	15	...	...	...	...	4	...
152	लरौंद	753.15	181	194	1,223	659	564	134	118	...	...	242	48
153	पारा	787.55	173	173	991	528	463	159	135	...	...	125	8
154	ग्योड़ी	4,876.23	1,135	1,203	6,915	3,752	3,163	1,029	845	...	...	1,088	193
न्याय पंचायत कुन्हेटा का योग		**3,690.86**	**1,008**	**1,016**	**5,662**	**3,172**	**2,490**	**617**	**507**	**...**	**...**	**990**	**171**
155	मसगावाँ	594.50	96	96	559	322	237	102	72	...	...	94	26
156	मुटनी	456.10	218	218	1,235	698	537	64	56	...	...	230	16
157	कुन्हेता	1,392.57	406	413	2,265	1,290	975	240	190	...	...	439	90
158	सेहपुरा	174.83						गैर आबाद					
159	रतौली	713.49	187	188	980	528	452	167	160	...	...	157	38
160	हिमौली	359.37	101	101	623	334	289	44	29	...	...	70	1
न्याय पंचायत रीवन का योग		**7,528.63**	**2,199**	**2,238**	**12,316**	**6,657**	**5,659**	**1,577**	**1,363**	**...**	**...**	**2,450**	**496**
161	चमरखन्ना	225.01	48	48	297	172	125	29	28	...	...	50	...
162	छिरका	987.87	292	301	1,784	982	802	202	171	...	...	277	42
163	गैहबरा	263.06	27	27	171	97	74	63	47	...	...	20	4
164	भमानी	709.03	117	124	733	385	348	115	112	...	...	131	12

RURAL PRIMARY CENSUS ABSTRACT

MAUDAHA TAHSIL (RURAL)—5

15	16	17	18	19	20	21	22	23	24	25	26	27	28	2	1
344	17	211	4	111	13	12	...	10	...	...	36	304	587	Sijwahi	138
403	29	273	9	58	17	...	...	72	3	5	96	349	504	Tikri Buzurg	139
1,743	**129**	**887**	**29**	**339**	**63**	**36**	**4**	**481**	**33**	**63**	**352**	**2,054**	**2,965**	**Total of Naraich Nyay Panchayat**	
49	...	49	...	...	...	...	...	...	...	...	...	81	98	Sichuli	140
314	36	62	5	77	14	16	2	159	15	5	5	396	598	Ragaul	141
							Uninhabited							Gidhras	142
360	24	221	14	42	7	5	1	92	2	...	...	427	597	Naraich	143
87	14	58	3	1	...	1	...	27	11	15	71	89	74	Kisunpur	144
202	8	117	4	67	2	...	...	18	2	...	...	254	413	Bhamura	145
87	4	47	...	30	4	...	...	10	...	...	...	88	145	Mawaiya	146
286	42	147	3	99	35	5	1	35	2	36	162	327	411	Madaarpur	147
358	1	186	...	23	...	9	...	140	1	7	114	392	629	Chhimauli	148
3,076	**148**	**1,932**	**39**	**924**	**106**	**90**	**..**	**80**	**3**	**35**	**65**	**2,854**	**4,861**	**Total of Gyori Nyay Panchayat**	
309	1	207	...	73	1	16	...	13	...	...	...	334	541	Bhighana	149
199	1	90	...	105	1	...	...	4	...	...	...	165	326	Chakdaha	150
8	...	8	...	...	...	...	...	...	...	...	1	11	14	Gardiya Khera	151
346	11	301	3	28	7	1	...	16	1	...	...	313	553	Laraund	152
264	...	91	...	167	...	6	...	...	...	...	...	264	463	Para	153
1,950	135	1,285	36	551	97	67	...	47	2	35	64	1,767	2,964	Geori	154
1,635	**41**	**1,103**	**19**	**418**	**15**	**41**	**4**	**73**	**3**	**1**	**171**	**1,536**	**2,278**	**Total of Kunheta Nyay Panchayat**	
156	7	132	5	10	...	6	2	8	...	...	...	166	230	Masgawan	155
384	1	348	1	27	...	2	..	7	...	1	108	313	428	Mutni	156
691	19	298	4	336	15	22	...	35	...	...	2	599	954	Kunheta	157
							Uninhabited							Seh Pura	158
290	3	235	2	43	...	5	.	7	1	...	61	238	388	Ratauli	159
114	11	90	7	2	...	6	2	16	2	...	...	220	278	Himauli	160
3,423	**262**	**2,300**	**50**	**821**	**188**	**40**	**3**	**262**	**21**	**25**	**14**	**3,209**	**5,383**	**Total of Reewan Nyay Panchayat**	
73	...	59	...	10	...	...	...	4	...	...	...	99	125	Chamarkhanna	161
533	6	489	2	12	...	1	...	31	4	...	...	449	796	Chhirka	162
53	2	44	2	8	...	...	...	1	...	...	...	44	72	Gahbra	163
220	29	128	9	50	16	1	...	41	4	...	...	165	319	Bhamani	164

5—मौदहा तहसील (ग्रामीण)

1	2	3	4	5	6	7	8	9	10	11	12	13	14
165	लदार	598.15	185	185	971	525	446	190	148	...	...	197	14
166	बन्नी	426.55	147	147	780	453	327	108	77	...	...	183	23
167	भदरवारा	200.73						गैर आबाद					
168	गुढ़ा	844.20	210	210	1127	581	546	145	143	...	...	204	41
169	खन्ना	1,766.52	630	644	3,194	1,717	1,477	447	377	...	...	602	157
170	रीवन	1,507.51	543	552	3,259	1,745	1,514	278	260	...	...	786	203
न्याय पंचायत इचौली का योग		**9,491.43**	**2,395**	**2,450**	**14,123**	**7,693**	**6,430**	**1,564**	**1,347**	...	...	**2,747**	**687**
171	अकौना	293.00						गैर आबाद					
172	खंडेह	2,733.75	756	759	4,403	2,467	1,936	655	527	...	...	983	270
173	फतेपुरवा	700.13	123	123	675	389	286	46	42	...	...	142	27
174	अढ़ाईपुरवा	377.99						गैर आबाद					
175	गुसीयारी	853.92	396	397	2,510	1,304	1,206	94	79	...	...	512	87
176	इचौली	1,093.90	322	322	1,595	892	703	190	145	...	...	214	64
177	नायक पुरवा	852.30	308	308	1,762	923	839	120	187	...	...	361	110
178	अटघार	1,141 66	212	212	1,382	738	644	215	174	...	...	141	87
179	जिगनौड़ा	377.99	75	90	484	275	209	103	73	...	...	105	13
180	अकबई	1,066.79	203	239	1,312	705	607	141	120	...	...	289	29
न्याय पंचायत चिचारा का योग		**8,802.63**	**2,068**	**2,134**	**11,733**	**6,352**	**5,381**	**1,880**	**1,604**	...	...	**2,645**	**586**
181	पुरा	830.85	122	122	775	429	346	30	26	...	...	135	38
182	मवई खुर्द	1,987,08	461	491	3,013	1,675	1,338	348	287	...	...	705	89
183	तमौरा	616.76	175	175	860	452	408	160	151	...	...	180	37
184	चिचारा	1,749.92	471	472	2,191	1,191	1,000	448	386	...	...	540	164
185	बमरौली	720.77	203	208	1,133	622	511	249	206	...	...	206	25
186	रतवा	485.64	78	78	570	307	263	117	89	...	...	200	62
187	सिरसी खुर्द	1,339.56	291	302	1,727	906	821	286	267	...	...	365	100
188	बहिंगा	1,072.05	267	286	1,464	770	694	242	192	...	...	314	71
न्याय पंचायत कहरा का योग		**8,529.87**	**2,008**	**2,081**	**11,555**	**6,184**	**5,371**	**1,414**	**1,242**	...	...	**2,363**	**524**
189	खमरिया	290.17	195	218	1,163	614	549	31	23	...	...	291	91
190	खिरुही	274.39	150	150	826	426	400	141	135	...	...	183	50
191	कुलदुबाँ	436.27	144	144	748	409	339	62	41	...	...	192	19
192	कुहरा	2,218.97	459	459	2,724	1,462	1,262	260	236	...	...	543	141
193	सिरसी कलां	2,198.33	596	597	3,134	1,691	1,443	392	315	...	...	515	110

RURAL PRIMARY CENSUS ABSTRACT

MAUDAHA TAHSIL (RURAL)—5

15	16	17	18	19	20	21	22	23	24	25	26	27	28	2	1
284	5	250	4	33	1	...	...	1	...	...	...	241	441	Ladar	165
233	4	157	3	72	1	...	...	4	...	3	...	217	323	Banni	166
							Uninhabited							Bhadarwara	167
272	40	153	6	93	33	14	...	12	1	11	3	298	503	Gurha	168
929	115	546	9	278	97	14	1	91	8	9	4	779	1,358	Khanna	169
826	61	474	15	265	40	10	2	77	4	2	7	917	1,446	Reewan	170
3,833	**610**	**1,932**	**241**	**1,345**	**346**	**70**	**2**	**486**	**21**	**24**	**216**	**3,836**	**5,604**	**Total of Ichauli Nyay Panchayat**	
							Uninhabited							Akauna	171
1,218	125	545	15	468	103	24	1	181	6	...	2	1,249	1,809	Khandch	172
228	77	52	6	153	69	7	1	16	1	...	...	161	209	Fatte Purwa	173
							Uninhabited							Arhai Purwa	174
634	280	338	171	177	98	4	...	115	11	1	1	669	925	Gusiyari	175
507	81	349	25	141	56	1	...	16	...	...	...	385	622	Ichauli	176
460	26	214	10	155	13	10	...	81	3	...	...	463	813	Nayakpurwa	177
356	16	165	11	173	5	1	...	17	...	...	...	382	628	Atghar	178
124	3	42	1	45	2	1	...	36	...	23	73	128	133	Jingnauda	179
306	2	227	2	33	...	22	...	24	...	...	140	399	465	Akbai	180
3,341	**439**	**1,987**	**91**	**1,195**	**338**	**16**	**1**	**143**	**9**	**111**	**261**	**2,900**	**4,681**	**Total of Chichara Nyay Panchyat**	
223	...	222	...	...	...	...	...	1	...	...	...	206	346	Pura	181
850	6	473	2	345	3	1	...	31	1	82	64	743	1,268	Mawai Khurd	182
228	2	149	1	78	1	...	...	1	...	...	...	224	406	Tamaura	183
616	181	334	52	223	126	10	1	49	2	18	19	557	800	Chichara	184
373	166	224	4	146	160	...	...	3	2	3	92	246	253	Bamrauli	185
145	2	60	2	67	...	2	...	16	...	...	...	162	261	Ratwa	186
539	49	334	22	196	27	1	...	8	...	...	...	367	772	Sirsi Khurd	187
367	33	191	8	140	21	2	...	34	4	8	86	395	575	Bahinga	188
3,053	**181**	**1,847**	**77**	**959**	**97**	**29**	...	**218**	**7**	**196**	**817**	**2,935**	**4,373**	**Total of Karha Nyay Panchyat**	
278	79	181	45	84	31	...	...	13	3	73	242	263	228	Khamariya	189
214	...	98	...	92	...	9	...	15	...	3	73	209	327	Khiruhi	190
210	1	137	1	69	...	1	...	3	...	...	...	199	338	Kulkuwan	191
768	40	543	4	207	35	...	...	18	1	1	2	693	1,220	Kuhra	192
819	24	418	4	331	18	13	...	57	2	...	1	872	1,418	Sirsi Kalan	193

5—मौदहा तहसील (ग्रामीण)

1	2	3	4	5	6	7	8	9	10	11	12	13	14
194	घंडुवा	749.10	98	116	672	356	316	129	122	...	...	153	32
195	तिंदुही	571,84	119	119	702	374	328	196	174	...	...	99	17
196	पचपहरा	1,518.84	247	278	1,586	852	734	203	196	...	...	387	64
197	नूरपुर	271.96						गैर आबाद					

RURAL PRIMARY CENSUS ABSTRACT

MAUDAHA TAHSIL (RURAL)—5

15	16	17	18	19	20	21	22	23	24	25	26	27	28	2	1
172	30	96	21	69	9	...	...	7	...	11	177	173	109	Ghanduwa	194
209	2	123	1	66	1	...	...	20	...	...	...	165	326	Tinduhi	195
383	5	251	1	41	3	6	...	85	1	108	322	361	407	Pach Pahara	196
							Uninhabited							Noorpur	197

नगरीय प्राथमिक जनगणना सार

5 -- मौदहा तहसील (नगरीय)

लोकेशन कोड नं० Location Code No	नगर/वार्ड का नाम Name of Town/Ward	नगर/वार्ड का क्षेत्रफल (वर्ग कि.मी. में) Area of Town/Ward (in Km²)	आबाद आवासीय मकानों की संख्या Occupied Residential Houses	परिवारों की संख्या No. of Households	कुल जनसंख्या संस्थागत और बेघर जनसंख्या सहित Total Population (including Institutional and Houseless Population)			अनुसूचित जातियाँ Scheduled Castes		अनुसूचित जनजातियाँ Scheduled Tribes		साक्षर Literates	
					व्य० P	पु० M	स्त्री F	पु० M	स्त्री F	पु० M	स्त्री F	पु० M	स्त्री F
1	2	3	4	5	6	7	8	9	10	11	12	13	14
	मौदहा नगरपालिका का योग	6.30	3,656	3,967	22,036	11,920	10,116	1,787	1,361	...	...	7,561	3,319
22/34/V													
1	मराठीपुरा		512	595	2,871	1,702	1,169	343	197	...	...	1,209	450
2	तहसील		674	699	3,409	1,856	1,553	147	115	...	...	1,305	716
3	चमरौड़ा		305	320	1,918	1,033	885	194	145	...	...	640	248
4	मिरदाहा		345	357	2,150	1,139	1,011	128	127	...	...	624	242
5	नेशनल रोड		303	392	2,382	1,369	1,013	142	51	...	...	1,004	368
6	कुम्हरौढ़ा		282	296	1,643	881	762	137	123	...	...	522	198
7	गढ़ी		333	349	2,167	1,075	1,092	213	183	...	...	647	394
8	सिवाहया		286	329	1,622	882	740	233	192	...	...	505	133
9	बाँधा		305	319	1,970	1,019	951	117	112	...	...	486	227
10	हुसैनगंज		311	311	1,904	964	940	133	116	...	...	619	343

URBAN PRIMARY CENSUS ABSTRACT

MAUDAHA TAHSIL (UrBAN)—5

मुख्य काम करने वाले MAIN WORKERS										सीमांतिक काम करने वाले Marginal Workers		काम न करने वाले Non-workers		नगर/वार्ड का नाम Name of Town/ Ward	लोकेशन कोड नं० Location Code No.
कुल मुख्य काम करने वाले Total main workers (I to IX)		काश्तकार Cultivators (I)		खेतिहर मजदूर Agricultural labourers (II)		पारिवारिक उद्योग उत्पादन, संसाधन सर्विसिंग व मरम्मत V (क) Household Industry, manufacturing processing, servicing and Repairs V (a)		अन्य काम करने वाले III, IV, V(ख), VI से IX Other workers III, IV, V(b), VI to IX							
पु० M	स्त्री F	पु० M	स्त्री F	पु० M	स्त्री F	पु० M	स्त्री F	पु० M	स्त्री F	पु० M	स्त्री F	पु० M	स्त्री F		
15	16	17	18	19	20	21	22	23	24	25	26	27	28	2	1
4,659	**331**	**853**	**30**	**640**	**95**	**115**	**7**	**3,051**	**199**	**22**	**64**	**7,239**	**9,721**	**Total of Maudaha M.B.**	
															22/34/V
690	67	59	2	45	13	58	5	528	47	6	29	1,006	1,073	Marathipura	1
741	39	79	1	23	3	26	...	613	35	...	19	1,115	1,495	Tahsil	2
400	13	28	1	13	...	...	...	359	12	1	...	632	872	Chamroda	3
493	42	112	4	29	10	7	...	345	28	...	...	646	969	Mirdaha	4
475	11	44	...	7	...	4	...	420	11	...	2	894	1,000	National Road	5
329	11	77	1	91	3	13	...	148	7	15	13	537	738	Kumhroda	6
382	15	133	4	119	7	3	1	127	3	...	...	693	1,077	Garhi	7
335	20	50	2	114	9	2	...	169	9	...	1	547	719	Sivahya	8
446	41	114	...	104	...	...	...	228	41	...	...	573	910	Bandha	9
368	72	157	15	95	50	2	1	114	6	...	...	596	868	Husainganj	10

नगरीय प्राथमिक जनगणना सार
URBAN PRIMARY CENSUS ABSTRACT

परिशिष्ट
APPENDIX

नगरीय इकाई का नाम—मौदहा नगरपालिका
Name of Urban Unit—Maudaha M.B.

कुल जनसंख्या, अनुसूचित जाति/अनुसूचित जन जाति की जनसंख्या—नगरीय (ब्लाकवार)
Total, Scheduled Castes/Scheduled Tribes Population—Urban Blockwise

लोकेशन कोड नं० Location Code No.	नगरीय इकाई/वार्ड का नाम तथा प्रगणक ब्लाक का नम्बर Name of Town/Ward/ Urban Block	कुल जनसंख्या Total Population	अनुसूचित जाति Scheduled Castes	अनुसूचित जनजाति Scheduled Tribes
1	2	3	4	5
	महायोग Grand Total	22,036	3,148	...
	मराठीपुरा Marathipura			
22/34/V/1	1	695	150	...
	2	411	107	...
	3	935	115	...
	30	441	56	...
	31	389	112	...
	मराठीपुरा का योग Total of Marathipura	2,871	540	...
	तहसील Tahsil			
22/34/V/2	4	875	125	...
	5	510	36	...
	6	512	34	...
	7	437	5	...
	32	486	46	...
	33	589	16	...
	तहसील का योग Total of Tahsil	3,409	262	...
	चमरौड़ा Chamrauda			
22/34/V/3	8	689	286	...
	9	792	21	...
	10	437	32	...
	चमरौड़ा का योग Total of Chamrauda	1,918	339	...
	मिरदाहा Mirdaha			
22/34/V/4	11	534	17	...
	12	478	163	...
	34	578	...	...
	35	560	75	...
	मिरदाहा का योग Total of Mirdaha	2,150	255	...
	नेशनल रोड National Road			
22/34/V/5	13	652	125	...
	14	424	15	...
	15	538	...	...
	36	307	...	...
	37	461	53	...
	नेशनल रोड का योग Total of National Road	2,382	193	...
	कुम्हरौड़ा Kumhrauda			
22/34/V/6	16	552	88	...
	17	467	85	...
	18	624	87	...
	कुम्हरौड़ा का योग Total of Kumhrauda	1,643	260	...

नगरीय प्राथमिक जनगणना सार
URBAN PRIMARY CENSUS ABSTRACT

परिशिष्ट
APPENDIX

नगरीय इकाई का नाम—मौदहा नगरपालिका
Name of Urban Unit—Maudaha M.B.

कुल जनसंख्या, अनुसूचित जाति/अनुसूचित जन जति की जनसंख्या—नगरीय (ब्लाकवार)
Total, Scheduled Castes/Scheduled Tribes Population—Urban Blockwise

लोकेशन कोड नं० Location Code No.	नगरीय इकाई/वार्ड का नाम तथा प्रगणक ब्लाक का नम्बर Name of Town/Ward/ Urban Block	कुल जनसंख्या Total Population	अनुसूचित जाति Scheduled Castes	अनुसूचित जनजाति Scheduled Tribes
1	2	3	4	5
	गढ़ी Garhi			
22/34/V/7	19	838	...	...
	20	611	22	...
	21	718	374	...
	गढ़ी का योग Total of Garhi	2,167	396	...
	सिवाहया Sivahya			
22/34/V/8	22	622	45	...
	23	594	243	...
	38	406	127	...
	सिवाहया का योग Total of Sivahya	1,622	425	...
	बाँधा Bandha			
22/34/V/9	24	643	...	...
	25	686	...	...
	26	641	229	...
	बाँधा का योग Total of Bandha	1,970	229	...
	हुसैनगंज Husainganj			
22/34/V/10	27	355	7	...
	28	910	165	...
	29	639	77	...
	हुसैनगंज का योग Total of Husainganj	1,904	249	...

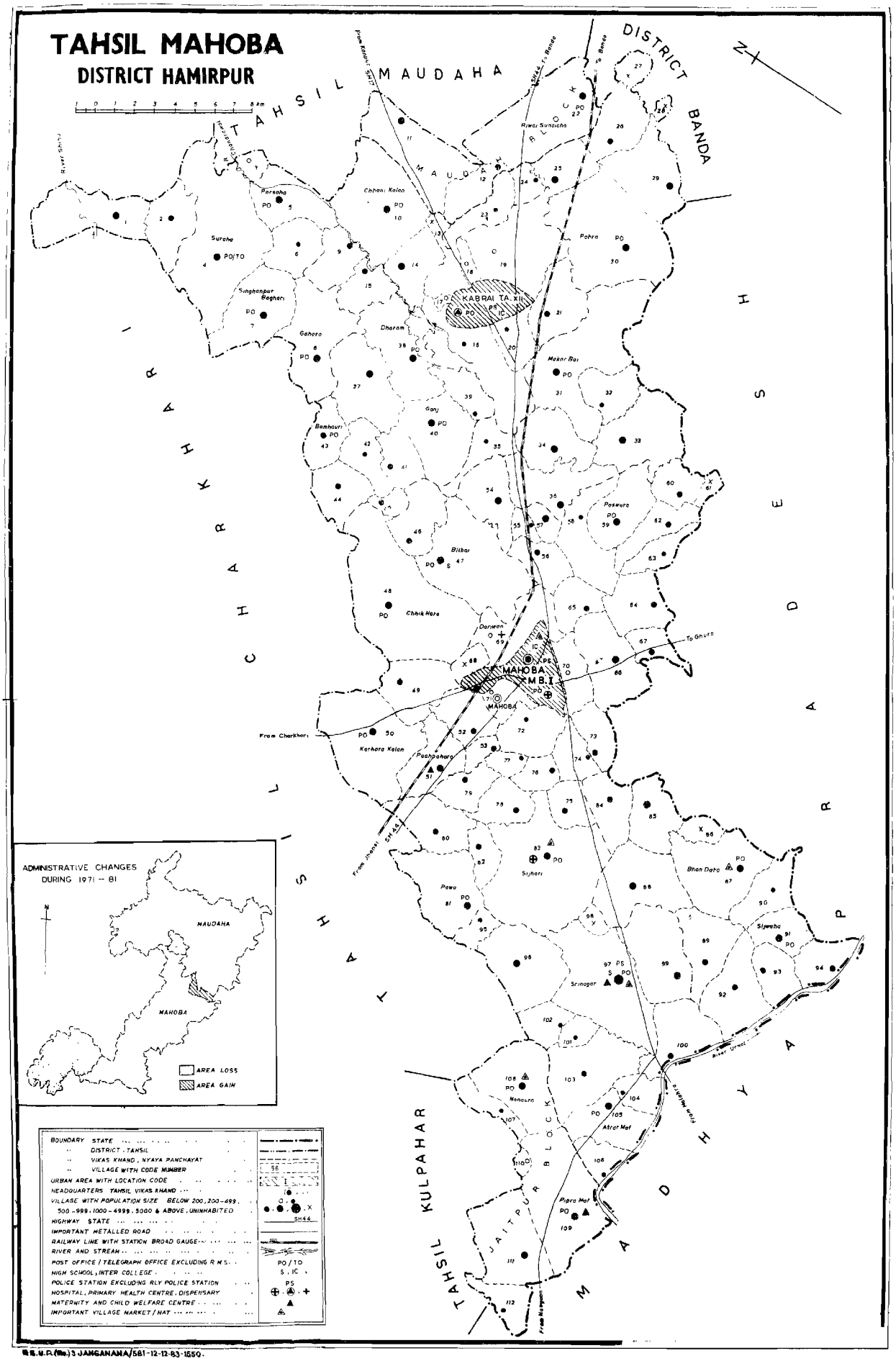

U.P.(Rev.) 3 JANGANANA/581-12-12-83-1550.

6-महोबा तहसील

6-Mahoba Tahsil

ग्रामों की वर्णानुक्रम सूची

महोबा तहसील

क्रम सं०	ग्राम का नाम	लोकेशन कोड नं०	क्रम सं०	ग्राम का नाम	लोकेशन कोड नं०	क्रम सं०	ग्राम का नाम	लोकेशन कोड नं०
1	2	3	1	2	3	1	2	3
1	अतरार माफ	105	36	डिंगरिया	93	71	बिलरही	99
2	अमिलहाई	13	37	ढड़ैया	102	72	बिलाही	96
3	इमिलिया	104	38	ढिकवाहा	89	73	बीजानगर	65
4	उटिया	37	39	तिन्दौली	84	74	बीला उत्तर	23
5	उरवारा	103	40	थाना	58	75	बीला दक्षिण	21
6	कबरइ	16	41	दमौरा	62	76	मकर बई	31
7	करपहाड़िया	110	42	दरीबा	69	77	मझल वारा	82
8	करहरा कलाँ	50	43	धरौन	38	78	भटीपुरा	70
9	काली पहाड़ी	54	44	नथुपुरा	49	79	भटेवर	44
10	किडारी	56	45	ननौरा	108	80	भन्डरा	87
11	कुम्हडौरा माफ	67	46	नहदौरा माफ	24	81	भिस्तामऊ	3
12	कैमाता	100	47	नैगवाँ	32	82	मरेहाटी	18
13	कैमाहा	12	48	पचपहरा	51	83	मवई	90
14	कैहारी	1	49	पचहरा	60	84	महेवा	14
15	खोरैया ज्यौरेया	92	50	परसहा	5	85	महोबा	71
16	खरका	29	51	पलका	78	86	मामना	73
17	गहरा	8	52	पवा	81	87	मिरतला	76
18	गुगौरा	35	53	पसवारा	59	88	मुडेरा	74
19	गोपालपुर	86	54	पहरा	30	89	मुरानी	95
20	गौहारी	17	55	पिंडारी	6	90	मोचीपुरा	20
21	गंज	40	56	पिपरा माफ	109	91	रतौली	33
22	घुटपई	63	57	फतेहपुर वंजरिया	68	92	रहलिया	72
23	चकमरैला	61	58	वधवा	12	93	रिवई सुनिया	22
24	चांदो	52	59	बनिया तला महानपुर	79	94	रैपुरा कलां	80
25	चितैया	101	60	बवेडी	2	95	रैपुरा खुर्द	45
26	चुखरा	64	61	बम्हौरी काजी	43	96	रैवारा	26
27	चन्दपुरा	53	62	बम्हौरी गोसाई	77	97	लिलवाही	9
28	छानी कला	10	63	बरबई	11	98	लुहेठी	111
29	छिकारा	48	64	बरा	88	99	सिचौंरा	15
30	जुझार	41	65	बरात पहाड़ी	46	100	सिजरिया	94
31	झिरमहेवा	39	66	बरी	42	101	सिजवाय	91
32	टिका मऊ	33	67	बारीपुरा	55	102	सिजेहरी	83
33	टोटिया बरा	98	68	बलकौरा	27	103	सिनधनपुर बधारी	7
34	डढ़हत माफ	57	69	बसोरा	75	104	सिलारपुरा	85
35	डहरा	34	70	बिलवई	47	105	श्रीनगर	97

ग्रामों की वर्णानुक्रम सूची

महोबा तहसील

क्रम सं०	ग्राम का नाम	लोकेशन कोड नं०	क्रम सं०	ग्राम का नाम	लोकेशन कोड नं०	क्रम सं०	ग्राम का नाम	लोकेशन कोड नं०
1	2	3	1	2	3	1	2	3
106	सुकौरा	25	109	शमशेरा फुटेरा	106	111	हरदूना	28
107	सुरहा	4	110	शाह पहाड़ी	66	112	हिलुवा	112
108	सेला माफ	107						

ALPHABETICAL LIST OF VILLAGES

MAHOBA TAHSIL

S.No.	Name of Village	Location Code No.	S.No.	Name of Village	Location Code No.	S.No.	Name of Village	Location Code No.
1	2	3	1	2	3	1	2	3
1	Amilhai	13	36	Dharon	38	71	Mawai	90
2	Atrarmaf	105	37	Dhikwaha	89	72	Mirtla	76
3	Baberi	2	38	Dhurainan	102	73	Mochipura	20
4	Baghwa	19	39	Digaria	93	74	Murani	95
5	Balkaura	27	40	Fatehpur Bajaria	68	75	Murehra	74
6	Bamhaurigosain	77	41	Gahra	8	76	Nahdauramaf	24
7	Bamhauri Qazi	43	42	Ganj	40	77	Naiguwan	32
8	Baniantal Amahanpura	79	43	Gauhari	17	78	Nanaura	108
9	Bara	88	44	Ghutbai	63	79	Nathoo Pura	49
10	Barat Pahari	46	45	Gopalpur	86	80	Pachahara	60
11	Barbai	11	46	Gugaura	35	81	Pachpahara	51
12	Bari	42	47	Harduna	28	82	Pahra	30
13	Baripura	55	48	Hilowa	112	83	Palka	78
14	Basora	75	49	Imilia	104	84	Parsaha	5
15	Bhandra	87	50	Jhirsahewa	39	85	Paswara	59
16	Bhateor	44	51	Jujhar	41	86	Pawa	81
17	Bhatipura	70	52	Kabrai	16	87	Pidari	6
18	Bhinstamau	3	53	Kaihari	1	88	Pipramaf	109
19	Bijanagar	65	54	Kaimaha	12	89	Raipura Kalan	80
20	Biladakkhin	21	55	Kaimata	100	90	Raipura Khurd	45
21	Bilahi	96	56	Kalipahari	54	91	Raiyara	26
22	Bilauttar	23	57	Karahara Kalan	50	92	Ratiuli	33
23	Bilbai	47	58	Karpahariya	110	93	Rhliayan	72
24	Bilrahi	99	59	Kharka	29	94	Rivai Suniayan	22
25	Chacmarela	61	60	Kheoraiya Jeoraiya	92	95	Scla Muaf	107
26	Chando	52	61	Kidari	56	96	Shah Pahadi	66
27	Chandpura	53	62	Kumhrora Maf	67	97	Sham Shera Phutera	106
28	Chhani Kalan	10	63	Lilwahi	9	98	Sichoira	15
29	Chhikara	48	64	Luhethi	111	99	Sijehri	83
30	Chitaiyan	101	65	Mahewa	14	100	Sijriyan	94
31	Churbara	64	66	Mahoba	71	101	Sijwa	91
32	Daharra	34	67	Majhalwara	82	102	Silarpura	85
33	Damaura	62	68	Makarbai	31	103	Sindhanpur Baghari	7
34	Darhatmaf	57	69	Mamna	73	104	Srinagar	97
35	Dariba	69	70	Marhati	18	105	Sukoira	25

ALPHABETICAL LIST OF VILLAGES

MAHOBA TAHSIL

S.No.	Name of village	Location Code No.	S.No.	Name of village	Location Code No.	S.No.	Name of village	Location Code No.
1	2	3	1	2	3	1	2	3
106	Surha	4	109	Tindoli	84	111	Urwara	103
107	Thana	58	110	Totipabara	98	112	Utiyan	37
108	Tikamau	36						

ग्रामीण प्राथमिक जनगणना सार

6 - महोबा तहसील (ग्रामीण)

लोकेशन कोड नं० Location Code No.	गाँव का नाम Name of Village	गाँव का क्षेत्रफल (हेक्टेयर में) Area of Village (in hectare)	आबाद आवासीय मकानों की संख्या Occupied Residential Houses	परिवारों की संख्या No. of Households	कुल जनसंख्या संस्थागत और बेघर जनसंख्या सहित Total Population (including Institutional and Houseless Population)			अनुसूचित जातियाँ Scheduled Castes		अनुसूचित जनजातियाँ Scheduled Tribes		साक्षर Literates	
					व्य० P	पु० M	स्त्री F	पु० M	स्त्री F	पु० M	स्त्री F	पु० M	स्त्री F
1	2	3	4	5	6	7	8	9	10	11	12	13	14
तहसील महोबा का योग		**96,394.88**	**19,722**	**21,029**	**117,757**	**63,591**	**54,166**	**16,538**	**14,449**	...	...	**19,475**	**4,035**
विकास खण्ड कबरई का योग		**96,394.88**	**19,722**	**21,029**	**117,757**	**63,591**	**54,166**	**16,538**	**14,449**	...	...	**19,475**	**4,035**
न्याय पंचायत ग्योड़ी का योग		**2,061.14**	**329**	**365**	**2,152**	**1,158**	**994**	**278**	**254**	...	...	**351**	**89**
1	कैहारी	1,185.37	169	195	1,095	589	506	204	182	...	...	154	32
2	बबेड़ी	727.65	146	156	971	519	452	74	72	...	...	180	56
3	भैंस्तामऊ	148.12	14	14	86	50	36	...	...	...	...	17	1
न्याय पंचायत सुरहा का योग		**6.815.05**	**1,317**	**1,495**	**8,422**	**4,496**	**3,926**	**1,029**	**973**	...	...	**1,693**	**394**
4	सुरहा	2,687 61	391	451	2,528	1,307	1,221	345	337	...	...	517	140
5	परसहा	1,059.40	186	213	1,187	655	532	156	136	...	...	230	48
6	पिंडारी	476.74	63	74	408	238	170	26	24	...	...	78	17
7	सिनधनपुर बघारी	1,233.53	345	394	2,278	1,220	1,058	279	271	...	...	496	108
8	गहरा	1,357.77	332	363	2,021	1,076	945	223	205	...	...	372	81
न्याय पन्चायत कबरई का योग		**11,481.42**	**1,758**	**1,896**	**10,240**	**5,586**	**4,654**	**1,603**	**1,346**	...	...	**1,870**	**387**
9	लिलवाही	609.07	125	139	827	435	392	116	92	...	...	164	19
10	छानी कलाँ	1,950.35	412	448	2,471	1,307	1,164	269	227	...	...	344	55
11	बरबई	1,513.98	353	367	2,095	1,157	938	200	164	...	...	478	103
12	कैगाहा	442.74	141	141	708	395	313	80	45	...	...	111	15
13	अमिलाहाई	95.10						गैर आबाद					
14	महेवा	722.39	178	178	1,008	553	455	200	180	..	...	232	67
15	सिचौरा	538.25	160	197	964	542	422	251	200	...	...	211	68
16	कबरई	2,046.97	84	84	466	248	218	122	112	...	...	86	24
17	गौहारी	802.92	23	33	166	91	75	70	63	...	...	12	...
18	मरेहाती	192.23	1	1	1	1	...	...	...	...	...	1	..
19	बघवा	1,068.41	17	20	144	87	57	...	...	...	...	34	...

RURAL PRIMARY CENSUS ABSTRACT

MAHOBA TAHSIL (RURAL)—6

मुख्य काम करने वाले Main Workers										सीमांतिक काम करने वाले Marginal Workers		काम न करने वाले Non-Workers		गाँव का नाम Name of Village	लोकेशन कोड नं० Location Code No.
कुल मुख्य काम करने वाले Total Main Workers (I to IX)		काश्तकार Cultivators (I)		खेतिहर मजदूर Agricultural labourers (II)		पारिवारिक उद्योग उत्पादन, संसाधन सर्विसिंग व मरम्मत V (क) Household industry, manufacturing processing, servicing and repairs V (a)		अन्य काम करने वाले III,IV,V(ख), VI से IX Other workers III,IV,V(b), VI to IX							
पु० M	स्त्री F	पु० M	स्त्री F	पु० M	स्त्री F	पु० M	स्त्री F	पु० M	स्त्री F	पु० M	स्त्री F	पु० M	स्त्री F		
15	16	17	18	19	20	21	22	23	24	25	26	27	28	2	1
34,459	**6,449**	**22,030**	**1,575**	**9,177**	**4,411**	**912**	**167**	**2,340**	**296**	**436**	**3,691**	**28,696**	**44,026**	**Total of Mahoba Tahsil**	
34,459	**6,449**	**22,030**	**1,575**	**9,177**	**4,411**	**912**	**167**	**2,340**	**296**	**436**	**3,691**	**28,696**	**44,026**	**Total of Kabrai Block**	
677	**185**	**358**	**4**	**281**	**181**	**1**	**...**	**37**	**...**	**...**	**...**	**481**	**809**	**Total of Gyori Nyay Panchyat**	
326	128	171	3	145	125	1	...	9	...	...	...	263	378	Kaihari	1
324	57	169	1	128	56	...	...	27	...	...	...	195	395	Baberi	2
27	...	18	...	8	...	...	...	1	...	...	...	23	36	Bhinsta Mau	3
2,451	**502**	**1,537**	**109**	**801**	**386**	**17**	**...**	**96**	**7**	**101**	**334**	**1,944**	**3,090**	**Total of Surha Nyay Panchayat**	
731	119	415	37	297	80	2	...	17	2	64	110	512	992	Surha	4
369	112	232	55	121	55	6	...	10	2	5	99	281	321	Parsaha	5
94	10	74	2	8	8	1	...	11	...	31	35	113	125	Pidari	6
700	68	517	11	168	57	4	...	11	...	...	33	520	957	Sindhanpur	7
557	193	299	4	207	186	4	...	47	3	1	57	518	695	Baghari Gahra	8
2,934	**226**	**1,547**	**17**	**1,105**	**115**	**24**	**...**	**258**	**94**	**51**	**148**	**2,601**	**4,280**	**Total of Kabrai Nyay Panchayat**	
216	15	163	1	51	14	1	...	1	...	...	...	219	377	Lilwahi	9
767	18	338	2	408	16	14	...	7	...	...	...	540	1,146	Chhani Kalan	10
549	42	316	9	192	31	2	...	39	2	8	4	600	892	Barbai	11
224	5	164	4	59	1	1	...	...	...	...	...	171	308	Kaimaha	12
							Uninhabited							Amilhai	13
301	43	170	...	117	41	...	...	14	2	...	...	252	412	Mahewa	14
228	1	149	...	53	...	6	...	20	1	40	116	274	305	Sichora	15
151	...	54	...	77	...	...	...	20	...	...	...	97	218	Kabrai	16
53	...	17	...	35	...	...	...	1	...	...	...	38	75	Gauhari	17
1	...	...	...	..	...	...	...	1	...	...	...	...	...	Marehati	18
57	...	41	...	15	...	...	...	1	...	...	...	30	57	Baghwa	19

6 — महोबा तहसील (ग्रामीण)

1	2	3	4	5	6	7	8	9	10	11	12	13	14
20	मोचीपुरा	597.74	100	100	391	226	165	128	107	...	...	41	2
21	बीला दक्षिण	901.27	164	188	999	544	455	167	156	...	...	156	34
	न्याय पंचायत पहरा का योग	7,895.69	1,719	1,874	10,825	5,785	5,040	1,536	1,323	...	...	1,872	385
22	रिवई सुनियां	1,906 54	513	526	3,202	1,690	1,512	549	461	...	...	501	87
23	बीला उत्तर	429.39	69	80	475	252	223	23	23	...	...	101	14
24	ननदौरा माफ	261.44	78	78	424	220	204	78	70	...	...	73	11
25	सुकौरा	584.79	198	234	1,320	731	589	205	184	...	...	263	42
26	रैवारा	764.07	120	138	784	412	372	132	117	...	...	153	35
27	वलकोरा	226.63						गैर आबाद					
28	हरदूना	75.27						गैर आबाद					
29	खरका	1,135.18	199	243	1,366	751	615	179	134	...	...	259	40
30	पहरा	2,512.38	542	575	3,254	1,729	1,525	370	334	...	...	522	156
	न्याय पंचायत मकरबई का योग	6,546.03	1,179	1,226	7,150	3,862	3,288	1,032	892	...	...	1,130	250
31	मकरवई	2,246.09	444	447	2,541	1,353	1,188	320	296	...	...	433	129
32	नैगवाँ	513.16	73	95	495	273	222	29	24	...	...	35	8
33	रतौली	1,380.84	258	258	1,351	714	637	254	228	...	...	222	47
34	डहरा	854.73	186	199	1,227	688	539	221	173	...	...	196	17
35	गुगौरा	590.45	82	91	498	267	231	44	34	...	...	57	8
36	टीकामऊ	960.76	136	136	1,038	567	471	164	137	...	...	187	41
	न्याय पंचायत धरौंन का योग	6,788.84	1,428	1,566	8,401	4,665	3,736	998	772	...	...	1,519	324
37	उटियाँ	1,236.76	285	302	1,534	819	715	174	148	...	...	224	54
38	धरौना	1,145.30	294	312	1,753	972	781	198	163	...	...	270	62
39	झिरसहेवा	810.21	75	75	487	258	229	45	32	...	...	108	25
40	गंज	1,059.10	278	321	1,567	869	698	175	161	...	...	247	57
41	जुझार	497.78	116	116	653	345	308	36	36	...	...	162	27
42	बरी	566.18	55	61	301	167	134	34	22	...	...	83	24
43	बम्हौरी काजी	556.06	144	152	799	536	263	168	65	...	...	125	9
44	भहेवर	745.05	80	113	632	338	294	126	102	...	...	160	27
45	रैंपुरा खुर्द	172.40	101	114	675	361	314	42	43	...	...	140	39
	न्याय पंचायत पचपहरा का योग	10,948.76	1,973	2,175	13,145	7,009	6,136	1,643	1,487	...	...	2,198	382
46	बरात पहाड़ी	1,146.52	143	167	909	497	412	116	98	...	...	159	41
47	बिलबई	2,089.87	485	552	3,380	1,788	1,592	301	277	...	...	596	66

RURAL PRIMARY CENSUS ABSTRACT

MAHOBA TAHSIL (RURAL)—6

15	16	17	18	19	20	21	22	23	24	25	26	27	28	2	1
135	81	5	...	1	...	...	...	129	81	...	...	91	84	Machipura	20
252	21	130	1	97	12	...	...	25	8	3	28	289	405	Bila Dakkhin	21
3,180	**843**	**1,762**	**191**	**1,175**	**583**	**52**	**21**	**191**	**48**	**42**	**250**	**2,563**	**3,947**	**Total of Pahara Nyay Panchayat**	
972	102	428	9	510	75	23	17	11	1	1	8	717	1,402	Rivai Suniyan	22
122	79	95	57	20	21	...	...	7	1	...	...	130	144	Bila Uttar	23
116	21	50	4	60	17	...	...	6	...	...	9	104	174	Nahdaura Maf	24
356	214	232	1	70	179	5	2	49	32	3	32	372	343	Sukoira	25
234	13	152	...	72	13	5	...	5	...	6	163	172	196	Raivara	26
							Uninhabited							Balkaura	27
							Uninhabited							Harduna	28
432	183	288	87	111	96	7	...	26	...	32	17	287	415	Kharka	29
948	231	517	33	332	182	12	2	87	14	...	21	781	1,273	Pahra	30
2,158	**257**	**1,398**	**18**	**648**	**233**	**27**	**2**	**85**	**4**	**1**	**102**	**1,703**	**2,929**	**Total of Mekarbai Nyay Panchayat**	
783	99	510	6	236	87	7	2	30	4	1	19	569	1,070	Makarbai	31
147	...	75	...	71	...	...	...	1	...	...	73	126	149	Naiguwan	32
400	82	296	8	92	74	7	...	5	...	...	10	314	545	Ratiuli	33
375	34	244	3	96	31	1	...	34	...	...	...	313	505	Daharra	34
167	...	100	...	49	...	12	...	6	...	...	...	100	231	Gugaura	35
286	42	173	1	104	41	...	...	9	...	...	...	281	429	Tikamau	36
2,477	**81**	**1,517**	**12**	**781**	**62**	**47**	**1**	**132**	**6**	**17**	**143**	**2,171**	**3,512**	**Total of Dharon Nyay Panchayat**	
422	37	224	...	147	36	29	1	22	...	.	1	397	677	Utiyan	37
541	6	299	1	221	4	2	...	19	1	...	...	431	775	Dharon	38
130	4	118	...	3	...	...	...	9	4	...	2	128	223	Jhirsahewa	39
506	13	254	1	213	11	3	...	36	1	2	...	361	685	Ganj	40
186	5	124	4	44	1	3	...	15	...	...	5	159	298	Jujhar	41
95	4	67	2	24	2	1	...	3	...	...	...	72	130	Baai	42
265	9	197	3	63	6	3	...	2	...	...	...	271	254	Bamhauri Qazi	43
170	3	131	1	28	2	..	...	11	...	15	41	153	250	Bhateor	44
162	...	103	...	38	...	6	...	15	...	...	94	199	220	Raipura Khurd	45
3,733	**952**	**2,469**	**127**	**829**	**795**	**142**	**15**	**293**	**15**	**53**	**561**	**3,223**	**4,623**	**Total of Pachpahra Nyay Panchayat**	
224	25	155	3	27	18	21	...	21	4	...	...	273	387	Barat Bahari	46
1,002	426	558	14	318	394	68	11	58	7	4	66	782	1,160	Bilbai	47

6—महोबा तहसील (ग्रामीण)

1	2	3	4	5	6	7	8	9	10	11	12	13	14
48	छिकारा	3,046.58	518	518	3,049	1,637	1,412	367	357	...	...	465	89
49	नथुपुरा	1.010 94	102	112	640	349	291	119	95	...	...	84	6
50	करहरा कलाँ	2,021.88	346	407	2,771	1,465	1,306	350	311	...	...	502	102
51	पचपहरा	821.14	219	238	1,267	675	592	238	206	...	...	153	36
52	चाँदो	592.08	78	99	605	322	283	89	76	...	...	172	39
53	चन्दपुरा	219.75	82	82	524	276	248	63	67	...	...	67	3
न्याय पंचायत पसवारा का योग		**8,230.59**	**1,882**	**2,003**	**11,302**	**6,070**	**5,232**	**1,578**	**1,415**	...	...	**1,220**	**244**
54	काली पहाड़ी	713.08	223	223	1,172	618	554	218	194	...	...	128	33
55	बरीपुरा	227.44	53	53	265	126	139	90	107	...	...	77	22
56	किड़ारी	425.34	114	114	764	403	361	141	115	...	...	88	19
57	डढहत माफ	197.49	214	242	1,517	830	687	114	99	...	...	115	8
58	थाना	891.55	53	53	304	156	148	28	23	...	...	32	...
59	पसवारा	883.06	304	370	1,848	1,000	848	169	164	...	...	131	55
60	पचहरा	401.87	96	103	580	306	274	43	43	...	...	69	7
61	चक मरैला	121 01						गैर आवाद					
62	दमौरा	554.84	157	157	789	406	383	114	88	...	...	141	24
63	घुटवई	394.18	43	43	206	108	98	30	28	...	...	21	4
64	चुरवारा	808 19	137	157	818	439	379	152	156	...	...	102	2
65	बीजा नगर	572.25	124	124	745	423	322	118	88	...	...	97	25
66	शाह पहाड़ी	1,662.30	227	227	1,378	754	624	217	190	...	...	119	17
67	कुम्ह डोरा माफ	377.99	137	137	916	501	415	144	120	...	...	100	28
न्याय पंचायत सिजेहरी का योग		**11,768.68**	**2,196**	**2,264**	**12,602**	**6,816**	**5,786**	**1,950**	**1,680**	...	...	**1,884**	**258**
68	फतेहपुर वंजरिया	374.35						गैर आवाद					
69	दरीबा	297.45	2	2	2	2	...	...	...	...	...	2	...
70	भतीपुरा	704.99	6	6	55	50	5	...	...	...	...	44	2
71	महोबा	1,561.74	5	5	37	22	15	11	11	...	...	5	6
72	रहलिया	620.41	69	71	427	246	181	101	78	...	...	70	12
73	मामना	483.62	121	121	641	350	291	98	82	...	...	82	6
74	मुडेहरा	497.78	77	77	410	230	180	76	71	...	...	39	1
75	बसोरा	405.91	122	122	614	326	288	124	102	...	...	65	3
76	मिरतला	327.81	87	87	558	297	261	171	136	...	...	134	12
77	बग्हौरी गुसाई	231.08	58	70	381	216	165	31	27	...	...	44	...
78	पलका	541.08	116	116	617	330	287	181	155	...	...	103	23

RURAL PRIMARY CENSUS ABSTRACT

MAHOBA TAHSIL (RURAL)– 6

15	16	17	18	19	20	21	22	23	24	25	26	27	28	2	1
891	211	663	61	157	147	29	1	42	2	12	17	734	1,184	Chhikara	48
170	35	137	5	27	30	1	...	5	...	...	5	179	251	Nathoopura	49
785	14	525	8	157	3	17	1	86	2	...	240	680	1,052	Karahara Kalan	50
356	148	210	8	70	138	6	2	70	...	34	57	285	387	Pachpahara	51
175	50	114	...	54	50	...	...	7	...	...	104	147	129	Chando	52
130	43	107	28	19	15	...	...	4	...	3	72	143	133	Chandpura	53
3,368	**1,106**	**2,536**	**480**	**640**	**547**	**47**	**27**	**145**	**52**	**1**	**14**	**2,701**	**4,112**	**Total of Paswara Nyay Panchayat**	
322	77	189	7	71	43	3	3	59	24	...	7	296	470	Kalipahari	54
67	33	23	...	1	1	14	15	29	17	...	...	59	106	Baripura	55
196	68	159	...	20	68	5	...	12	...	...	...	207	293	Kidari	56
484	20	340	1	142	18	1	...	1	1	...	...	346	667	Darhat maf	57
83	...	57	...	25	...	1	...	...	...	...	...	73	148	Thana	58
543	34	412	7	120	27	...	...	11	...	...	4	457	810	Paswara	59
168	137	112	46	45	89	8	2	3	...	...	1	138	135	Pachhara	60
							Uninhabited							Chakmarela	61
237	33	214	18	11	13	...	...	12	2	1	2	168	348	Damaura	62
59	2	51	1	7	1	1	...	...	...	...	...	49	96	Ghutbai	63
241	187	166	81	60	103	5	2	10	1	...	...	198	192	Churbara	64
277	181	177	121	100	60	...	...	...	...	...	...	146	141	Bijanagar	65
417	112	368	15	35	95	7	1	7	1	...	...	337	512	Shahpahadi	66
274	222	268	183	3	29	2	4	1	6	...	...	227	193	Kumhrora maf	67
3,557	**821**	**2,409**	**256**	**867**	**545**	**95**	**13**	**186**	**7**	**22**	**383**	**3,237**	**4,582**	**Total of Sijehri Nyay Panchayat**	
							Uninhabited							Fatehpur Bajaria	68
...	...	...	...	...	...	...	...	...	...	...	...	2	...	Dariba	69
6	...	1	...	1	...	...	...	4	...	...	...	44	5	Bhatipura	70
8	...	8	...	...	...	...	...	...	...	...	...	14	15	Mahoba	71
115	47	58	1	48	44	2	2	7	...	...	...	131	134	Rahliayan	72
185	46	125	2	49	43	1	...	10	1	...	...	165	245	Mamna	73
129	55	64	...	55	53	4	2	6	...	...	...	101	125	Murehra	74
156	72	94	...	46	72	4	...	12	...	...	...	170	216	Basora	75
147	137	123	126	11	10	...	1	13	...	4	4	146	120	Mirtla	76
107	...	63	...	33	...	1	...	10	...	...	7	109	158	Bamhauri Gosain	77
159	36	88	...	63	35	2	1	6	...	2	...	169	251	Palka	78

6—महोवा तहसील (ग्रामीण)

1	2	3	4	5	6	7	8	9	10	11	12	13	14
79	बनिया तला महानपुरा	477.55	99	99	524	282	242	55	59	...	...	112	33
80	रैपुरा कलां	772.98	130	155	909	477	432	87	72	...	...	116	3
81	पवा	1 253 36	500	510	2 823	1,524	1, 99	310	255	...	...	454	50
82	मझलवारा	364 63	166	185	994	534	460	269	181	...	...	115	6
83	सिजेहरी	2,853.94	638	638	3,610	1,930	1,680	496	451	...	...	499	101
न्याय पंचायत भंडरा का योग		**8,525.40**	**1.865**	**1,969**	**11,113**	**5,961**	**5,152**	**1,505**	**1,335**	...	...	**1,514**	**255**
84	तिंदौली	604.22	134	134	735	401	334	107	90	...	...	77	14
85	सिलारपुरा	778.64	191	200	1,171	627	544	159	145	...	...	183	24
86	गोपालपुरा	236 34						गैर आबाद					
87	भण्डारा	1,558.50	465	489	2,828	1,534	1,294	340	290	...	...	447	94
88	बरा	1,255.38	177	191	1,119	591	528	224	208	...	...	143	22
89	ढिकवाहा	803.33	94	111	627	338	289	68	59	...	...	96	22
90	मवई	590.05	70	93	469	244	225	34	29	...	...	56	12
91	सिजवाय	594.50	244	244	1,334	699	635	205	194	...	...	128	12
92	ख्योरैया ज्योरैया	1,095.12	141	156	885	472	413	134	130	...	...	139	22
93	डिगारिया	432.62	166	166	952	515	437	49	46	...	...	110	16
94	सिजरिया	576.70	183	185	993	540	453	185	144	...	...	135	17
न्याय पंचायत श्रीनगर का योग		**9 627.01**	**2,546**	**2,663**	**146,13**	**7,934**	**6,679**	**2,273**	**2,018**	...	...	**2,865**	**766**
95	मुरानी	246.87	100	100	492	265	227	90	89	...	...	65	1
96	बिलाही	1,265.50	265	265	1,554	824	730	175	150	...	...	214	31
97	श्रीनगर	2,087.04	1,218	1,296	6.913	3,759	3,154	1,055	939	...	...	1,681	577
98	तोटिडावरा	122.62						गैर आबाद					
99	बिलरही	1,242,43	227	227	1,215	668	547	222	206	...	...	151	20
100	कैमाता	1,007.70	116	116	685	374	311	73	68	...	...	87	28
101	चितैयाँ	235.94	61	61	363	214	149	34	22	...	...	71	10
102	दुईयाँ	408.75	50	50	349	184	165	39	32	...	...	69	12
103	उरवारा	1,365.05	159	159	825	454	371	206	177	...	...	190	43
104	इमिलिया	403.89	82	82	492	268	224	73	61	...	...	68	14
105	अतरार माफ	757.60	217	256	1,432	765	667	240	218	...	...	230	30
106	शमशेरा फुटेरा	483.62	51	51	293	159	134	66	56	...	...	39	...
न्याय पंचायत लुहेरी का योग		**5,706.27**	**1,530**	**1,533**	**7,792**	**4,249**	**3,543**	**1,113**	**954**	...	...	**1,359**	**301**
107	सेला माफ	4.4.30	34	34	165	82	83	40	29	...	...	27	9

RURAL PRIMARY CENSUS ABSTRACT

MAHOBA TAHSIL (RURAL)—6

15	16	17	18	19	20	21	22	23	24	25	26	27	28	2	1
131	11	87	1	34	10	4	...	6	...	...	1	151	230	Banian tala Mahanpur	79
254	6	190	2	48	4	6	...	10	...	12	1	211	425	Ratpura Kalan	80
818	131	592	22	159	109	15	...	52	...	4	286	702	882	Pawa	81
305	23	219	2	77	21	1	...	8	...	...	...	229	437	Majhalwara	82
1,037	257	697	100	243	144	55	7	42	6	...	84	893	1,339	Sijehri	83
3,372	**358**	**2,258**	**110**	**886**	**237**	**91**	**7**	**137**	**4**	**63**	**887**	**2,526**	**3,907**	**Total of Bhandra Nyay Panchayat**	
227	65	146	24	58	38	13	3	10	...	...	...	174	269	Tindoli	84
336	1	223	...	85	1	9	...	19	...	3	175	288	368	Silarpura	85
						Uninhabited								Gopalpur	86
900	169	605	66	242	98	10	3	43	2	18	124	616	1,001	Gopalpur Bhandra	87
327	11	243	6	58	5	3	...	23	...	5	156	259	361	Bara	88
174	11	142	3	11	7	12	...	9	1	14	73	150	205	Dhikwaha	89
125	6	116	...	9	6	...	...	..	...	15	49	104	170	Mawai	90
398	2	218	...	147	1	10	1	23	...	8	75	293	558	Sijway	91
272	3	227	...	29	3	15	...	1	...	...	...	200	410	Kheoraiya Jeoraiya	92
288	68	174	9	100	59	8	...	6	...	...	37	227	332	Digaria	93
325	22	164	2	147	19	11	...	3	1	...	198	215	233	Sijriyan	94
4,216	**917**	**2,470**	**187**	**839**	**611**	**317**	**78**	**590**	**41**	**83**	**817**	**3,635**	**4,945**	**Total of Srinagar Nyay Panchayat**	
137	3	97	...	34	3	5	...	1	...	...	127	128	97	Murani	95
457	129	264	16	116	105	13	2	64	6	...	...	367	601	Bilahi	96
1,935	318	934	87	313	143	258	66	430	22	61	472	1,763	2,364	Srinagar	97
						Uninhabited								Totida Bara	98
376	47	287	7	66	38	13	2	10	...	...	10	292	490	Bilrahi	99
195	32	108	1	46	19	3	...	38	12	1	73	178	206	Kaimata	100
110	20	96	7	11	13	...	...	3	...	14	73	90	56	Chitaiyan	101
94	8	78	3	11	4	2	1	3	...	6	59	84	98	Dhuraiyan	102
235	86	133	21	64	58	14	7	24	...	...	2	219	283	Urwara	103
131	81	89	6	35	75	1	...	6	...	1	1	136	142	Imilia	104
450	130	328	26	103	103	8	...	11	1	...	...	315	537	Atrarmaf	105
96	63	56	13	40	50	...	...	...	...	...	...	63	71	Shamshera Phutera	106
2,336	**201**	**1,769**	**64**	**325**	**116**	**52**	**3**	**190**	**18**	**2**	**52**	**1,911**	**3,290**	**Total of Luheri Nyay Panchayat**	
42	6	36	1	4	3	...	...	2	2	...	1	40	76	Selamaf	107

6—महोबा तहसील (ग्रामीण)

1	2	3	4	5	6	7	8	9	10	11	12	13	14
108	ननौरा	1,290.18	601	601	3,230	1,776	1,454	357	286	...	...	629	147
109	पिपरा माफ	1,991.53	515	515	2,226	1,198	1,028	389	348	...	...	367	108
110	करपहारिया	87.82	35	35	188	94	94	42	48	...	...	30	5
111	लुहेठी	1,477.56	295	295	1,616	894	722	233	198	...	...	241	26
112	हिलुवा	454 88	50	53	367	205	162	52	45	...	...	65	6

RURAL PRIMARY CENSUS ABSTRACT

MAHOBA TAHSIL (RURAL)—6

15	16	17	18	19	20	21	22	23	24	25	26	27	28	2	1
1,021	75	834	22	101	50	19	...	67	3	...	30	755	1,349	Nanaura	108
628	94	408	40	119	41	25	3	76	10	...	...	570	934	Pipra maf	109
57	2	45	...	11	2	..	...	1	...	...	...	37	92	Karpahariya	110
482	24	373	1	62	20	8	...	39	3	2	21	410	677	Luhethi	111
106	...	73	...	28	...	...	...	5	...	...	...	99	162	Hilowa	112

6—महोबा तहसील (नगरीय)

स्थिति कोड नं० Location Code No	नगर/वार्ड का नाम Name of Town/Ward	नगर/वार्ड का क्षेत्रफल (वर्ग कि.मी. में) Area of Town/Ward (in Km²)	आबाद आवासीय मकानों की संख्या Occupied Residential Houses	परिवारों की संख्या No. of Households	कुल जनसंख्या संस्थागत और बेघर जनसंख्या सहित Total Population (including Institutional and Houseless Population)			अनुसूचित जातियाँ Scheduled Castes		अनुसूचित जनजातियाँ Scheduled Tribes		साक्षर Literates	
					व्य० P	पु० M	स्त्री F	पु० M	स्त्री F	पु० M	स्त्री F	पु० M	स्त्री F
1	2	3	4	5	6	7	8	9	10	11	12	13	14
महोबा नगर पालिका का योग		**7.47**	**6,041**	**6,775**	**39,262**	**20,873**	**18,389**	**3,828**	**3,385**	...	...	**11,291**	**5,358**
22/34/I													
1	फतेहपुर बजरिया		545	625	3,300	1,789	1,511	452	387	...	...	1,089	456
2	मलकपुरा		528	543	2,861	1,534	1,327	100	89	...	...	893	402
2	कस्बा अथाई		460	529	3,129	1,634	1,495	192	156	...	...	824	429
4	बन्धानपुरा		385	480	2,755	1,443	1,312	143	137	...	...	623	317
5	शेखनपुरा		524	648	3,680	1,987	1,693	401	357	...	...	1,027	427
6	जवाहरनगर		372	436	2,875	1,486	1,389	283	272	...	...	832	398
7	बाजार वार्ड		382	443	3,008	1,530	1,478	168	181	...	...	1,056	742
8	छजमनपुरा		459	503	3,047	1,632	1,415	198	171	...	...	916	447
9	गांधीनगर		961	1,061	5,299	2,893	2,406	908	804	...	...	1,601	685
10	नैकानापुरा		542	543	3,368	1,789	1,579	567	501	...	...	876	352
11	बड़ीहार		486	546	3,436	1,815	1,621	93	69	...	...	1,023	558
12	भटीपुरा		397	418	2,504	1,344	1,160	323	261	...	...	531	145

URBAN PRIMARY CENSUS ABSTRACT

MAHOBA TAHSIL (URBAN)—6

मुख्य काम करने वाले MAIN WORKERS										सीमांतिक काम करने वाले Marginal Workers		काम न करने वाले Non-workers		नगर/वार्ड का नाम Name of Town/ Ward	लोकेशन कोड नं० Location Code No.
कुल मुख्य काम करने वाले Total main workers (I to IX)		कास्तकार Cultivators (I)		खेतिहर मजदूर Agricultural labourers (II)		पारिवारिक उद्योग उत्पादन, संसाधन सर्विसिंग व मरम्मत V (क) Household Industry, manufacturing processing, servicing and Repairs V (a)		अन्य काम करने वाले III,IV,V(ख), VI से IX Other workers III,IV, V(b), VI to IX							
पु० M	स्त्री F	पु० M	स्त्री F	पु० M	स्त्री F	पु० M	स्त्री F	पु० M	स्त्री F	पु० M	स्त्री F	पु० M	स्त्री F		
15	16	17	18	19	20	21	22	23	24	25	26	27	28	2	1
9,638	**830**	**967**	**68**	**842**	**257**	**713**	**112**	**7,116**	**393**	**58**	**258**	**11,177**	**17,301**	**Total of Mahoba M.B.**	
															22/34/I
890	216	60	23	157	64	43	48	630	81	...	9	899	1,286	Fatehpur Bajariya	1
746	84	79	8	110	48	30	2	527	26	...	...	788	1,243	Malakapura	2
755	53	173	11	13	3	29	7	540	32	8	90	868	1,355	Kaswa Asthai	3
631	16	20	...	33	...	63	1	515	15	...	1	812	1,295	Bandhanpura	4
933	97	111	2	181	55	198	12	443	28	30	74	1,024	1,522	Shekhanpura	5
667	25	19	1	4	...	32	1	612	23	...	...	819	1,364	Jawaharnagar	6
708	39	28	2	11	7	53	4	616	26	1	8	821	1,431	Bazar ward	7
739	74	96	11	134	38	24	4	485	21	...	...	893	1,341	Chhajmanpura	8
1,391	73	142	4	38	8	79	5	1,132	56	1	29	1,501	2,304	Gandhinagar	9
812	65	64	1	31	6	47	7	670	51	...	7	977	1,507	Nekanapura	10
783	49	99	2	45	8	57	9	582	30	2	1	1,030	1,571	Brihar	11
583	39	76	3	85	20	58	12	364	4	16	39	745	1,082	Bhatipura	12

नगरीय प्राथमिक जनगणना सार
URBAN PRIMARY CENSUS ABSTRACT

परिशिष्ट
APPENDIX

नगरीय इकाई का नाम—महोबा नगरपालिका
Name of Urban Unit—Mahoba M.B.

कुल जनसंख्या, अनुसूचित जाति/अनुसूचित जन जाति की जनसंख्या—नगरीय (ब्लाकवार)
Total, Scheduled Castes/Scheduled Tribes Population—Urban Blockwise

लोकेशन कोड नं० Location Code No.		नगरीय इकाई/वार्ड का नाम तथा प्रगणक ब्लाक का नम्बर Name of Town/Ward/ Urban Block	कुल जनसंख्या Total Population	अनुसूचित जाति Scheduled Castes	अनुसूचित जनजाति Scheduled Tribes
1		2	3	4	5
		महायोग			
		Grand Total	**39,262**	**7,213**	...
		फतेहपुर बजरिया			
		Fatehpur Bajariya			
22/34/I/1	1		351	118	...
	2		523	119	...
	3		616	80	...
	4		487	...	...
	5		758	21	...
	67		372	258	...
	68		193	243	...
		फतेहपुर बजरिया का योग			
		Total of Fatepur Bajariya	3,300	839	...
		मलकपुरा			
		Malakpura			
22/34/I/2	6		67	...	...
	7		64	21	...
	8		394	85	...
	9		710	...	...
	10		298	11	...
	11		425	72	...
	78		511	...	...
	79		392	...	...
		मलकपुरा का योग			
		Total of Malakpura	2,861	189	...
		कस्वा अथाई			
		Kaswa Athai			
22/34/I/3	12		654	25	...
	13		548	72	...
	I4		355	14	...
	15		947	202	...
	16		625	35	...
		कस्वा अथाई का योग			
		Total of Kaswa Athai	3,129	348	...
		बन्धानपुरा			
		Bandhanpura			
22/34/I/4	17		266	100	...
	18		404	5	...
	19		273	87	...
	20		368	4	...
	21		550	32	...
	22		894	52	...
		बन्धानपुरा का योग			
		Total of Bandhanpura	2,755	280	...
		शेखनपुरा			
		Sekhanpura			
22/22/I/5	23		521	192	...
	24		430	4	...
	25		217	...	...
	26		589	116	...
	27		600	194	...
	69		838	242	...
	28		485	10	...
		शेखनपुरा का योग			
		Total of Shekhanpura	3,680	758	...
		जवाहरनगर			
		Jawaharnagar			
22/34/I/6	29		237	13	...
	30		434	...	...
	31		421	91	...
	32		452	311	...
	33		776	112	...
	80		555	28	...
		जवाहरनगर का योग			
		Total of Jawaharnagar	2,875	555	...

नगरीय प्राथमिक जनगणना सार
URBAN PRIMARY CENSUS ABSTRACT

परिशिष्ट
APPENDIX

नगरीय इकाई का नाम—महोबा नगरपालिका
Name of Urban Unit—Mahoba M.B.

कुल जनसंख्या, अनुसूचित जाति/अनुसूचित जन जति की जनसंख्या—नगरीय (ब्लाकवार)
Total, Scheduled Castes/Scheduled Tribes Population—Urban Blockwise

लोकेशन कोड नं० Location Code No.		नगरीय इकाई/वार्ड का नाम तथा प्रगणक ब्लाक का नम्बर Name of Town/Ward/ Urban Block	कुल जनसंख्या Total Population	अनुसूचित जाति Scheduled Castes	अनुसूचित जनजाति Scheduled Tribes
1		2	3	4	5
		बाजार वार्ड Bazar ward			
22/34/I/7	34		195	...	...
	35		499	89	..
	36		748	189	...
	37		610	21	...
	38		322	50	...
	76		634	...	...
		बाजार वार्ड का योग Total of Bazar ward	3,008	349	...
		छजमनपुरा Chhajmanpura			
22/34/I/8	39		561	15	...
	40		646	2	...
	41		187	...	...
	42		127	...	...
	43		241	163	...
	44		875	165	...
	77		410	24	...
		छजमनपुरा का योग Total of Chhajmanpura	3,047	369	...
		गांधीनगर Gandhinagar			
22/34/I/9	45		439	69	...
	46		628	66	...
	47		605	191	..
	48		792	405	...
	49		704	368	...
	70		577	61	...
	71		545	126	...
	72		391	98	...
	73		618	328	...
		गांधीनगर का योग Total of Gandhinagar	5,299	1,712	...
		नैकानापुरा Nekanapura			
22/34/I/10	50		690	116	...
	51		503	..	...
	52		450	47	...
	53		393	47	...
	54		661	281	...
	74		671	577	...
		नैकानापुरा का योग Total of Nekanapura	3,368	1,068	...
		बड़ीहार Barihar			
22/34/I/11	55		318	..	...
	56		497	8	...
	57		574	57	...
	58		280	...	...
	59		488	28	...
	60		771	21	...
	75		508	48	...
		बड़ीहार का योग Total of Baraihar	3,436	162	...
		भटीपुरा			
22/34/I/12	61		137	39	...
	62		383	59	...
	63		246	...	...
	64		463	261	...
	65		702	171	...
	66		573	54	...
		भटीपुरा का योग Total of Bhatipura	2,504	584	...

6– महोबा तहसील (नगरीय)

लोकेशन कोड नं० Location Code No.	नगर/वार्ड का नाम Name of Town/Ward	नगर/वार्ड का क्षेत्रफल (वर्ग कि.मी. में) Area of Town/Ward (in Km²)	आबाद आवासीय मकानों की संख्या Occupied Residential Houses	परिवारों की संख्या No. of Households	कुल जनसंख्या संस्थागत और बेघर जनसंख्या सहित Total Population (including Institutional and Houseless Population)			अनुसूचित जातियाँ Scheduled Castes		अनुसूचित जनजातियाँ Scheduled Tribes		साक्षर Literates	
					व्य० P	पु० M	स्त्री F	पु० M	स्त्री F	पु० M	स्त्री F	पु० M	स्त्री F
1	2	3	4	5	6	7	8	9	10	11	12	13	14
	कबरई नगर क्षेत्र का योग	6.74	1,540	1,719	9,267	4,955	4,312	830	732	...	...	1,969	703
	22/34/XII												
1	गाँधीनगर		201	212	1,224	654	570	24	30	...	...	147	30
2	जवाहरनगर		154	163	906	487	419	122	110	...	...	200	69
3	लालबहादुर शास्त्री नगर		151	178	849	457	392	136	113	...	...	224	82
4	सुभाषनगर		77	94	525	271	254	38	37	...	...	144	39
5	आजादनगर		162	170	957	506	451	86	82	...	...	226	69
6	विशालनगर		206	276	1,241	674	567	126	115	...	...	239	91
7	लक्ष्मीगाईनगर		169	170	1,003	536	467	90	75	...	...	176	55
8	भगतसिंहनगर		96	118	639	327	312	45	42	...	...	107	40
9	राजेन्द्रनगर		141	141	926	497	429	6	8	...	...	237	117
10	विवेकनगर		183	197	997	546	451	157	120	...	...	269	111

URBAN PRIMARY CENSUS ABSTRACT

MAHOBA TAHSIL (URBAN)—6

मुख्य काम करने वाले MAIN WORKERS										सीमांतिक काम करने वाले Marginal Workers		काम न करने वाले Non-workers		नगर/वार्ड का नाम Name of Town/ Ward	लोकेशन कोड नं० Location Code No.
कुल मुख्य काम करने वाले Total main workers (I to IX)		काश्तकार Cultivators (I)		खेतिहर मजदूर Agricultural labourers (II)		पारिवारिक उद्योग उत्पादन, संसाधन सर्विसिंग व मरम्मत V (क) Household Industry, manufacturing processing, servicing and Repairs V (a)		अन्य काम करने वाले III,IV,V(ख), VI से IX Other workers III,IV, V(b), VI to IX							
पु० M	स्त्री F	पु० M	स्त्री F	पु० M	स्त्री F	पु० M	स्त्री F	पु० M	स्त्री F	पु० M	स्त्री F	पु० M	स्त्री F		
15	16	17	18	19	20	21	22	23	24	25	26	27	28	2	1
2,439	**292**	**992**	**27**	**525**	**135**	**120**	**10**	**802**	**120**	**6**	**28**	**2,510**	**3,992**	**Total of Kabrai T. A.**	
														22/34/XII	
349	21	203	3	25	...	5	...	116	18	...	...	305	549	Gandhinagar	1
225	15	94	2	50	5	7	1	74	7	1	11	261	393	Jawaharnagar	2
236	48	139	5	48	36	12	4	37	3	3	5	218	339	Lal Bahadur Shastrinagar	3
143	2	93	...	42	1	...	...	8	1	...	1	128	251	Subhashnagar	4
255	35	74	1	98	15	1	...	82	19	...	4	251	412	Aazadnagar	5
335	30	56	...	77	4	84	3	118	23	...	...	339	537	Vishalnagar	6
246	25	158	9	68	14	1	...	19	2	...	2	290	440	Laxmibainagar	7
156	43	49	3	26	12	4	1	77	27	...	...	171	269	Bhagat Singh Nagar	8
233	23	80	1	28	14	3	1	122	7	...	...	264	406	Rajendranagar	9
261	50	46	3	63	34	3	...	149	13	2	5	283	396	Viveknagar	10

नगरीय प्राथमिक जनगणना सार
URBAN PRIMARY CENSUS ABSTRACT

परिशिष्ट
APPENDIX

नगरीय इकाई का नाम—कबरई नगर क्षेत्र
Name of Urban Unit—Kabrai T.A.

कुल जनसंख्या, अनुसूचित जाति/अनुसूचित जन जाति की जनसंख्या—नगरीय (ब्लाकवार)
Total, Scheduled Castes/Scheduled Tribes Population—Urban Blockwise

लोकेशन कोड नं० Location Code No.		नगरीय इकाई/वार्ड का नाम तथा प्रगणक ब्लाक का नम्बर Name of Town/Ward/ Urban Block	कुल जनसंख्या Total Population	अनुसूचित जाति Scheduled Castes	अनुसूचित जनजाति Scheduled Tribes
1		2	3	4	5
		महायोग			
		Grand Total	**9,267**	**1,562**	...
		गाँधीनगर Gandhinagar			
22/34/XII/1	1		595	9	...
	2		629	45	...
		गाँधीनगर का योग Total of Gandhi nagar	1,224	54	...
		जवाहरनगर Jawaharnagar			
22/34/XII/2	3		463	171	...
	4		443	61	...
		जवाहरनगर का योग Total of Jawahar nagar	906	232	...
		लालबहादुर शास्त्रीनगर Lal Bahadur Shastri nagar			
22/34/XII/3	5		580	247	...
	6		269	2	...
		लालबहादुर शास्त्री नगर का योग Total of Lal Bahadur Shastrinagar	849	249	...
		सुभाष नगर Subhashnagar			
22/34/XII/4	7		525	75	...
		आजादनगर Aazadnagar			
22/34/XII/5	8		528	164	...
	9		429	4	...
		आजादनगर का योग Total of Aazadnagar	957	168	...
		विशाल नगर Vishalnagar			
22/34/XII/6	10		318	36	...
	11		923	205	...
		विशालनगर का योग Total of Vishal nagar	1,241	241	...
		लक्ष्मीबाई नगर Laxmibainagar			
22/34/XII/7	12		551	96	...
	13		452	69	...
		लक्ष्मीबाईनगर का योग Total of Laxmibai nagar	1,003	165	...
		भगतसिंहनगर Bhagat Singhnagar			
22/34/XII/8	14		639	87	...
		राजेन्द्रनगर Rajendranagar			
22/34/XII/9	15		441	...	...
	16		485	14	...
		राजेन्द्रनगर का योग Total of Rajendra nagar	926	14	...
		विवेकनगर Viveknagar			
22/34/XII/10	17		462	216	...
	18		535	61	...
		विवेकनगर का योग Total of Viveknagar	997	277	...

Printwell Printers, Aligarh—Census, 1981—500

जनपद-हमीरपुर
District—Hamirpur

शुद्धि सूची
ERRATA

पृष्ठ संख्या Page No.	विवरण Particulars	स्तम्भ संख्या Col. No.	के लिए For	पढ़ें Read
1	2	3	4	5
6	महोबा तहसील Mahoba Tahsil	2	Tural	Rural
	महोबा तहसील ग्रामीण Mahoba Tahsil Rural	3	177,757	177,757
7	चरखारी तहसील ग्रामीण Charkhari Tahsil Rural	14	71.29	7.29
10	कुलपहाड़ तहसील का योग Total of Kulpahar Tahsil	4	1,245.6	1,245·1
	चरखारी तहसील का योग Total of Charkhari Tahsil	4	804·9	802·9
	चरखारी तहसील नगरीय Charkhari Tahsil—Urban	11	3,584	3.548
13	चरखारी तहसील—नगरीय Charkhari Tahsil—Urban	37	28,871	20,871
17	महोबा तहसील—ग्रामीण Mahoba Tahsil—Rural	32	2,348	2,340
21	हमीरपुर जनपद—ग्रामीण Hamirpur Distt,—Rural	31	57,740	87,740
	हमीरपुर तहसील—नगरीय Hamirpur Tahsil—Urban	28	53	83
55	वार्ड नं० 5 Ward No. 5	15	336	339
56	पन्तनगर का योग Total of Pantnagar	3	725	1,356
		4	253	356
74	न्याय पंचायत इटैलिया बाजा का योग Total of Itailiya Baja Nyay Panchayat	3	5,590·12	5,595·12
75	न्याय पंचायत मगरौठ का योग Total of Magrauth Nyay Panchayat	21	16	86
81	ग्राम कोड सं० 188 Village Code No. 188	22	86	16
		28	201	261
83	ग्राम पंचायत नौहाई का योग Total of Nauhai Nyay Panchayat	19	980	990
123	ग्राम कोड सं० 261 Village Code No. 261	17	296	269
144	वार्ड नं० 10 Ward No. 10	9	15	14
145	वार्ड नं० 1 Ward No. 1	15	442	422
156	तहसील मौदहा का योग Total of Maudaha Tahsil	3	143,619.79	146,911.79
	विकास खण्ड मुस्करा का योग Total of Muskara Block	3	51,113.03	51,108·03

1	2	3	4	5
	ग्राम कोड सं० 8 Village Code No. 8	5	1.8	148
	न्याय पंचायत विवार का योग Total of Biwar Nyay Panchayat	3	7,083.30	7,078·30
	ग्राम कोड सं० 20 Ward Code No. 20	3	348·59	343·59
	ग्राम कोड सं० 37 Village Code No. 37	8	2,018	2,008
158	ग्राम कोड सं० 45 Village Code No. 45	7	518	578
159	ग्राम कोड सं० 31 Village Code No. 31	15	169	369
	न्याय पंचायत मसगांव का योग Total of Masgaon Nyaya Panchayat	16	417	497
	ग्राम कोड सं० 50 Village Code No. 50	17	319	389
160	विकास खण्ड मौदहा का योग Total of Maudaha Block	3	92,503·76	95,803.76
161	ग्राम कोड सं० 68 Village Ward No. 68	24	...	2
166	न्याय पंचायत ग्योढ़ी का योग Total of Gyori Nyay Panchayat	3	7,348.95	10,348·95
	ग्राम कोड सं० 154 Village Code No. 154	3	4,876·23	7,876.23
173	नगरीय ब्लाक सं० 23 Urban Block No. 23	4	243	253
188	ग्राम कोड सं० 81 Village Code No. 81	8	199	1,299
	ग्राम कोड सं० 107 Village Code No. 107	3	44·30	404.30
192	वार्ड नं० 2 Ward No. 2	7	1,634	1,631